

**RAPORT LUNAR
ASUPRA CALITĂȚII FACTORILOR DE MEDIU
LA NIVELUL JUDEȚULUI GALAȚI**

Capitolul 1. REȚEAUA DE SUPRAVEGHERE A CALITĂȚII AERULUI ÎN JUDEȚUL

1.1 Rețeaua automată de monitorizare a calității aerului

1.2 Rețeaua clasică de monitorizare a calității aerului

1.2.1 Rețeaua de monitorizare a pulberilor sedimentabile

1.2.2 Rețeaua de monitorizare a precipitațiilor atmosferice

**Capitolul 2. REȚEAUA DE MONITORIZARE A EMISIILOR ÎN CURSURI DE APĂ ȘI
CANALIZĂRILE LOCALITĂȚILOR**

2.1 Monitorizarea calității apelor uzate de către agenții economici

2.2 Monitorizarea calității apelor uzate de către laboratorul APM Galați

Capitolul 3. REȚEAUA DE RADIOACTIVITATE

Capitolul 4. REȚEAUA DE SUPRAVEGHERE A CALITĂȚII SOLULUI

Capitolul 5. REȚEAUA DE SUPRAVEGHERE A ZGOMOTULUI URBAN

Capitolul 6. PROTECȚIA NATURII ȘI ARII PROTEJATE

Capitolul 7. GESTIUNEA DEȘEURILOR

Capitolul 8. POLUĂRI ACCIDENTALE – ACCIDENTE / INCIDENTE ECOLOGICE

Starea factorilor de mediu în județul Galați ~ august 2018 ~

CAPITOLUL 1. REȚEAUA DE SUPRAVEGHERE A CALITĂȚII AERULUI ÎN JUDEȚUL GALAȚI

La nivelul Agenției pentru Protecția Mediului Galați, supravegherea calității aerului se realizează prin următoarele rețele de monitorizare:

- Rețeaua automată de monitorizare a calității aerului;
- Rețeaua clasică de monitorizare a calității aerului:
 - rețeaua de monitorizare a pulberilor sedimentabile;
 - rețeaua de monitorizare a precipitațiilor atmosferice.

1.1 REȚEAUA AUTOMATĂ DE MONITORIZARE A CALITĂȚII AERULUI

Rețeaua automată de monitorizare a calității aerului este alcătuită din 5 stații de monitorizare, amplasate astfel încât să fie reprezentative pentru protecția sănătății umane și a mediului la nivelul județului Galați, asigurând alinierea la normele internaționale și la reglementările Uniunii Europene după cum urmează:



Legendă:

GL 1 – Galați, Str. Brăilei, bloc S2 – stație automată de monitorizare a traficului

GL 2 – Galați, Str. Domnească, nr. 7, blocurile P3 – P5 – stație automată de monitorizare fond urban

GL 3 – Galați, Str. Traian, nr. 431 (Stația Meteo) – stație automată de monitorizare fond suburban

GL 4 – Galați, B-dul Dunărea, nr. 8, bloc C3 – stație automată de monitorizare industrială

GL 5 – Tecuci, Str. 1 Decembrie 1918, nr. 146 – stație automată de monitorizare industrială



Amplasarea stațiilor de monitorizare în județ

Stațiile fac parte din Rețeaua Națională de Monitorizare a Calității Aerului, achiziționate în cadrul Contractului 84/2006 – Prevenirea catastrofelor naturale generate de inundații și poluarea aerului – Componenta 2 “Monitorizarea calității aerului”.

Starea factorilor de mediu în județul Galați

~ august 2018 ~

Amplasarea stațiilor s-a realizat astfel încât nivelul de poluare să **nu fie influențat de o singură sursă ci de aportul integrat al surselor de poluare**, după cum urmează:

➤ **1 stație de trafic – GL1**, amplasată în str. Brăilei nr. 181, astfel încât nivelul de poluare măsurat să fie influențat în special de emisiile provenite de la o stradă apropiată, cu trafic intens. Parametri monitorizați: dioxid de azot (NO₂), oxizi de azot (NO, NO_x), dioxid de sulf (SO₂), monoxid de carbon (CO), ozon (O₃), benzen, toluen, etilbenzen, o-xilen, m-xilen, p-xilen, pulberi în suspensie - fracțiunea PM₁₀ (măsurători nefelometrice și gravimetrice) și metale: plumb (Pb), cadmiu (Cd), nichel (Ni), arsen (As);

➤ **1 stație de fond urban – GL2**, amplasată în str. Domnească nr. 7, pentru evaluarea expunerii populației la combinații de poluanți cu acțiune sinergică. Parametri monitorizați: dioxid de azot (NO₂), oxizi de azot (NO, NO_x), dioxid de sulf (SO₂), monoxid de carbon (CO), ozon (O₃), benzen, toluen, etilbenzen, o-xilen, m-xilen, p-xilen, pulberi în suspensie – fracțiunea PM_{2,5} (măsurători gravimetrice) și fracțiunea PM₁₀ (măsurători nefelometrice și gravimetrice), metale: plumb (Pb), cadmiu (Cd), nichel (Ni), arsen (As), date meteo: temperatură, vânt (direcție și viteză), umiditate, presiune, radiație solară, precipitații;

➤ **1 stație de fond suburban – GL3**, amplasată în str. Traian nr. 431, pentru evaluarea expunerii populației și vegetației de la marginea aglomerării. Parametri monitorizați: dioxid de azot (NO₂), oxizi de azot (NO, NO_x), dioxid de sulf (SO₂), monoxid de carbon (CO), ozon (O₃), benzen, toluen, etilbenzen, o-xilen, m-xilen, p-xilen, pulberi în suspensie – fracțiunea PM₁₀ (măsurători nefelometrice și gravimetrice), metale: plumb (Pb), cadmiu (Cd), nichel (Ni), arsen (As), date meteo: temperatură, vânt (direcție și viteză), umiditate, presiune, radiație solară, precipitații;

➤ **2 stații de tip industrial – GL4 și GL5**, amplasate în zonele industriale Galați și Tecuci, pentru determinarea nivelului de poluare influențat în special de surse industriale, astfel :

- **stația GL4** amplasată în Galați, b-dul Dunarea nr. 8. Parametri monitorizați: dioxid de azot (NO₂), oxizi de azot (NO, NO_x), dioxid de sulf (SO₂), monoxid de carbon (CO), ozon (O₃), pulberi în suspensie fracțiunea PM₁₀ (măsurători nefelometrice și gravimetrice), metale: plumb (Pb), cadmiu (Cd), nichel (Ni), arsen (As); date meteo: temperatură, vânt (direcție și viteză), umiditate, presiune, radiație solară, precipitații;

- **stația GL5** amplasată în Tecuci, str. 1 Decembrie, nr. 146B. Parametri monitorizați: dioxid de azot (NO₂), oxizi de azot (NO, NO_x), dioxid de sulf (SO₂), monoxid de carbon (CO), ozon (O₃), pulberi în suspensie - fracțiunea PM₁₀ (măsurători nefelometrice), benzen, toluen, etilbenzen, o-xilen, m-xilen, p-xilen, date meteo: temperatură, vânt (direcție și viteză), umiditate, presiune, radiație solară, precipitații;

Poluanți atmosferici luați în considerare în evaluarea calității aerului înconjurător, conform Legii nr. 104/2011: dioxid de sulf (SO₂), dioxid de azot (NO₂), oxizi de azot (NO_x), monoxid de carbon (CO), ozon (O₃), particule în suspensie (PM₁₀ și PM_{2,5}), benzen (C₆H₆), plumb (Pb), nichel (Ni), cadmiu (Cd).

În cele ce urmează este prezentată evoluția poluanților determinați în stațiile automate de monitorizare a calității aerului, conform Legii nr. 104/2011 privind calitatea aerului înconjurător, cu modificările ulterioare:

Starea factorilor de mediu în județul Galați

~ august 2018 ~

➤ DIOXID DE SULF

Caracteristici generale: Dioxidul de sulf este un gaz incolor, amărui, neinflamabil, cu miros pătrunzător care irită ochii și căile respiratorii.

Surse naturale: erupții vulcanice, fitoplancton marin, fermentație bacteriană în zonele mlăștinoase, oxidarea gazului cu conținut de sulf rezultat din descompunerea biomasei, etc.

Surse antropice: sisteme de încălzire a populației, centrale termoelectrice, procese industriale (siderurgie, rafinărie, producerea acidului sulfuric), industria celulozei și hârtiei, emisiile provenite de la motoarele diesel, etc.

Efecte asupra sănătății populației: În funcție de concentrație și perioada de expunere, dioxidul de sulf are diferite efecte asupra sănătății umane. Expunerea la o concentrație mare de dioxid de sulf, pe o perioadă scurtă de timp, poate provoca dificultăți respiratorii severe. Sunt afectate în special persoanele cu astm, copiii, vârstnicii și persoanele cu boli cronice ale căilor respiratorii. Expunerea la o concentrație redusă de dioxid de sulf, pe termen lung poate avea ca efect infecții ale tractului respirator.

Efecte asupra mediului: În atmosferă, contribuie la acidifierea precipitațiilor, cu efecte toxice asupra vegetației și solului. Creșterea concentrației de dioxid de sulf accelerează coroziunea metalelor, datorită formării acizilor. Oxizii de sulf pot eroda: piatra, zidăria, vopselurile, fibrele, hârtia, pielea și componentele electrice.

Valori limită pentru protecția sănătății umane și vegetației, conform Legii nr. 104/2011 privind calitatea aerului înconjurător, cu modificările ulterioare:

Dioxid de sulf, SO ₂	
Valori limită	350 μg/m ³ , valoare limită orară pentru protecția sănătății umane *;
	125 μg/m ³ , valoare limită zilnică pentru protecția sănătății umane **;
	20 μg/m ³ , nivel critic pentru protecția vegetației (an calendaristic și iarna de la 01 octombrie - 31 martie);
Prag de alertă	500 μg/m ³ , depășirea pragului de alertă trebuie înregistrată timp de 3 ore consecutiv, în puncte reprezentative pentru calitatea aerului, pe o suprafață de cel puțin 100 km ² sau pentru o întregă zonă sau aglomerare;

Obs. *A nu se depăși mai mult de 24 de ori într-un an calendaristic; ** A nu se depăși mai mult de 3 ori într-un an calendaristic.

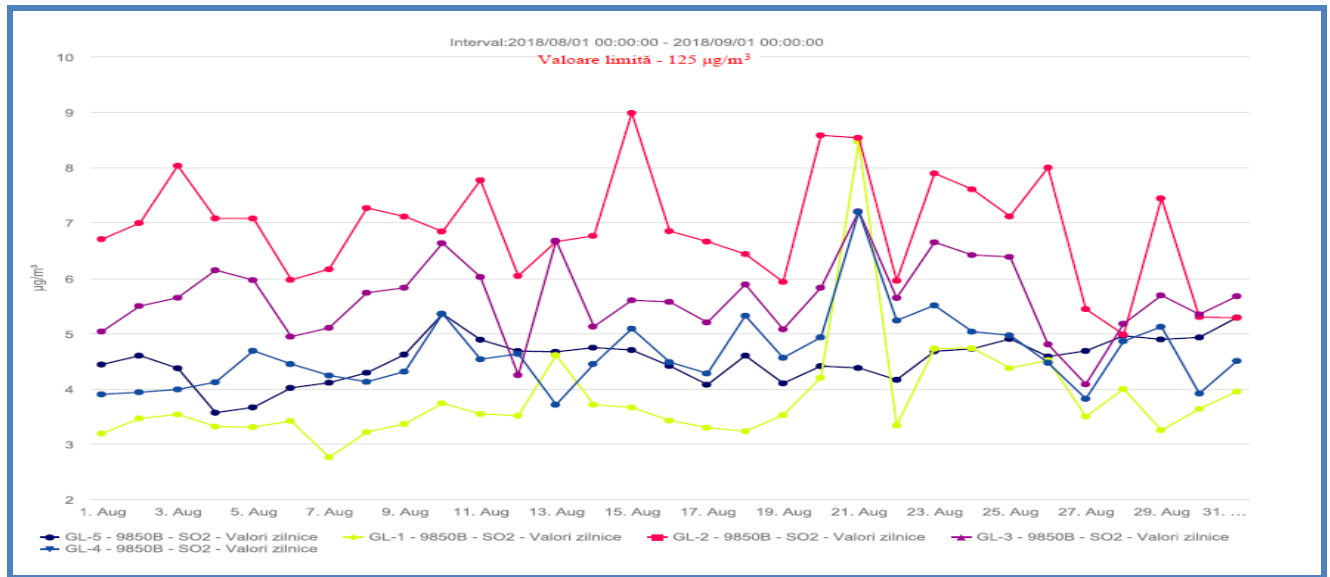
Metoda de referință pentru măsurarea dioxidului de sulf este cea prevăzută în standardul SR EN 14212 „Aer înconjurător. Metodă standardizată pentru măsurarea concentrației de dioxid de sulf prin fluorescență în ultraviolet”.

Rezultatele monitorizării dioxidului de sulf în județul Galați în luna august sunt prezentate în tabelul de mai jos:

Dioxid de sulf	UM	Stații de monitorizare a calității aerului				
		GL 1	GL 2	GL 3	GL 4	GL 5
Concentrații medii lunare	μg/mc	3.82	6.89	5.64	4.64	4.54
Capturi date	%	96.10	95.56	95.97	95.97	95.43
Depășiri valori limită lună/an	număr	0/0	0/0	0/0	0/0	0/0

Starea factorilor de mediu în județul Galați ~ august 2018 ~

Evoluția dioxidului de sulf, valori medii zilnice



Concluzii: Față de valoarea limită zilnică pentru protecția sănătății umane de 125 µg/m³, prevăzută în Legea nr. 104/2011 privind calitatea aerului înconjurător, nu s-au înregistrat depășiri la indicatorul dioxid de sulf.

➤ MONOXID DE CARBON (CO)

Caracteristici generale: monoxidul de carbon este un gaz incolor, inodor, insipid, de origine naturală sau antropică.

Surse naturale: arderea pădurilor, emisii vulcanice, descărcări electrice, etc.

Surse antropice: arderea incompletă a combustibililor fosili, producerea oțelului și a fontei, rafinarea petrolului, traficul rutier, aerian și feroviar, etc.

Monoxidul de carbon se poate acumula la un nivel periculos în special în perioadele de calm atmosferic din timpul iernii și primăverii (datorită creșterii consumului de combustibili fosili), fiind mult mai stabil din punct de vedere chimic la temperaturi scăzute. Monoxidul de carbon produs din surse naturale este foarte repede dispersat pe o suprafață întinsă, nepunând în pericol sănătatea umană.

Efecte asupra sănătății populației: Este un gaz toxic, în concentrații mari fiind letal (la concentrații de aproximativ 100 mg/m³) prin reducerea capacității de transport a oxigenului în sânge, având consecințe asupra sistemului respirator și sistemului cardiovascular.

La concentrații relativ scăzute afectează sistemul nervos central, slăbește pulsul inimii, reduce acuitatea vizuală și capacitatea fizică, cauzează oboseală acută, creează dificultăți respiratorii persoanelor cu boli cardiovasculare, etc.

Segmentele de populație cele mai afectate de expunerea la monoxid de carbon o reprezintă: copiii, vârstnicii, persoanele cu boli respiratorii și cardiovasculare, persoanele anemice, fumătorii.

Valori limită pentru protecția sănătății umane, conform Legii nr. 104/2011 privind calitatea aerului înconjurător, cu modificările ulterioare:

Monoxid de carbon, CO	
Valoare limită	10 mg/m ³ - valoare maximă zilnică a mediilor pe 8 ore

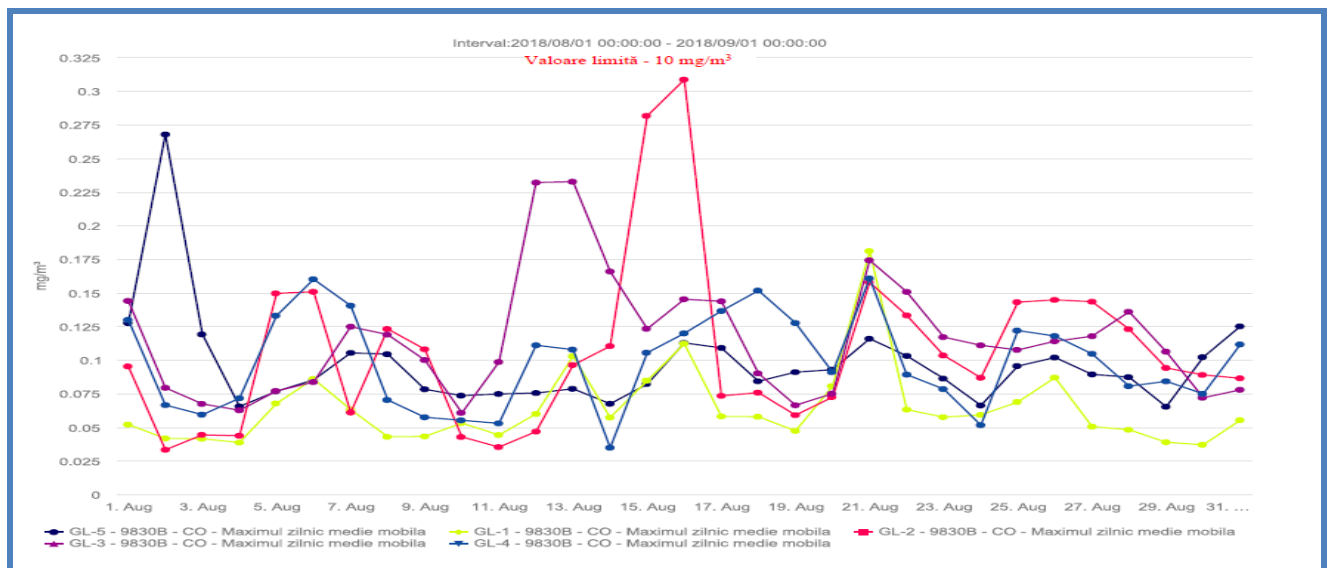
Starea factorilor de mediu în județul Galați ~ august 2018 ~

Metoda de referință pentru măsurarea monoxidului de carbon este cea prevăzută în standardul SR EN 14626 „Aer înconjurător. Metodă standardizată pentru măsurarea concentrației de monoxid de carbon prin spectroscopie în infraroșu nedispersiv”.

Rezultatele monitorizării monoxidului de carbon în județul Galați în luna august sunt prezentate în tabelul de mai jos:

Monoxid de carbon	UM	Stații de monitorizare a calității aerului				
		GL 1	GL 2	GL 3	GL 4	GL 5
Concentrații medii lunare	μg/mc	0.04	0.06	0.08	0.07	0.07
Capturi date	%	95.70	97.98	95.97	95.97	95.56
Depășiri valori limită lună/an	număr	0/0	0/0	0/0	0/0	0/0

Evoluția monoxidului de carbon, valori maxime zilnice a mediilor pe 8 ore



Concluzii: Față de valoarea maximă zilnică a mediilor pe 8 ore pentru protecția sănătății umane de 10 mg/m³ prevăzută în Legea nr. 104/2011 privind calitatea aerului înconjurător, cu modificările ulterioare, nu s-au înregistrat depășiri la indicatorul monoxid de carbon.

➤ **DIOXID DE AZOT (NO₂)**

Caracteristici generale: Oxizii de azot sunt un grup de gaze foarte reactive, care conțin azot și oxigen în cantități variabile. Majoritatea oxizilor de azot sunt gaze fără culoare sau miros.

Principali oxizi de azot sunt monoxidul de azot (NO), gaz incolor și inodor și dioxidul de azot (NO₂), gaz de culoare brun - roșcat cu miros puternic, înecăcios.

Surse antropice: Oxizii de azot se formează la temperaturi înalte în procesul de ardere a combustibililor, cel mai adesea rezultând din traficul rutier, activitățile industriale, producerea energiei electrice, etc.

Efecte asupra sănătății populației: Dioxidul de azot este cunoscut ca fiind un gaz foarte toxic atât pentru oameni cât și pentru animale (gradul de toxicitate al dioxidului de azot este de 4 ori mai mare decât cel al monoxidului de azot). Populația expusă la acest tip de poluanți poate avea dificultăți

Starea factorilor de mediu în județul Galați
~ august 2018 ~

respiratorii, iritații ale căilor respiratorii, disfuncții ale plămânilor. Persoanele cele mai afectate de expunerea la acest poluant sunt copiii.

Efecte asupra mediului: Oxizii de azot sunt responsabili pentru formarea smogului, a ploilor acide, deteriorarea calității apei, acumularea nitraților la nivelul solului, intensificarea efectului de seră și reducerea vizibilității în zonele urbane.

Valori limită pentru protecția sănătății umane și vegetației, conform Legii nr. 104/2011 privind calitatea aerului înconjurător, cu modificările ulterioare:

Dioxid de azot – NO ₂	
Valori limită	200 μg/m ³ , valoarea limită orară pentru protecția sănătății umane *;
	40 μg/m ³ , valoare limită anuală pentru protecția sănătății umane;
	30 μg/m ³ , nivel critic pentru protecția vegetației;
Prag de alertă	400 μg/m ³ , depășirea pragului de alertă trebuie înregistrată timp de 3 ore consecutiv, în puncte reprezentative pentru calitatea aerului, pe o suprafață de cel puțin 100 km ² sau pentru o întreagă zonă sau aglomerare;

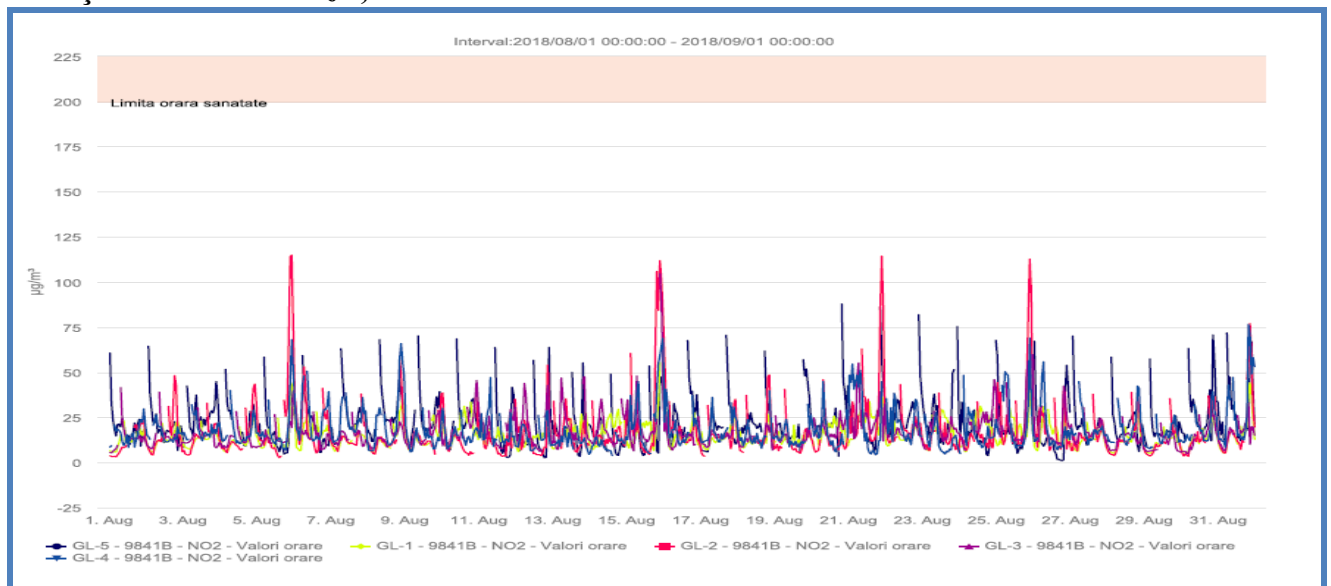
Obs. * A nu se depăși mai mult de 18 ori într-un an calendaristic

Metoda de referință pentru măsurarea dioxidului de azot și a oxizilor de azot este cea prevăzută în standardul SR EN 14211 „Aer înconjurător. Metodă standardizată pentru măsurarea concentrației de dioxid de azot și monoxid de azot prin chemiluminiscentă”.

Rezultatele monitorizării dioxidului de azot în județul Galați în luna august sunt prezentate în tabelul de mai jos:

Dioxid de azot	UM	Stații de monitorizare a calității aerului				
		GL 1	GL 2	GL 3	GL 4	GL 5
Concentrații medii lunare	μg/mc	15.09	11.17	16.65	18.37	22.19
Capturi date	%	95.97	95.96	95.97	95.83	95.56
Depășiri valori limită lună/an	număr	0/0	0/0	0/0	0/0	0/0

Evoluția dioxidului de azot, valori medii orare



Concluzii: Față de valoarea limită orară pentru protecția sănătății umane de 200 μg/m³, prevăzută în Legea nr. 104/2011 privind calitatea aerului înconjurător, nu s-au înregistrat depășiri la indicatorul dioxid de azot.

Starea factorilor de mediu în județul Galați
~ august 2018 ~

➤ **OZON, O3**

Caracteristici generale: Gaz oxidant, foarte reactiv, cu miros înecăcios.

Ozonul este un poluant secundar deoarece, spre deosebire de alți poluanți, nu este emis direct de o sursă de emisie, ci se formează prin reacții fotochimice în lanț, sub influența radiațiilor ultraviolete, între o serie de poluanți primari (ex. precursori ozon: oxizi de azot, compuși organici volatili, etc.).

Datorită complexității proceselor fizico-chimice din atmosferă și a strânsei lor dependențe de condițiile meteorologice, a creșterii transportului ozonului și precursorilor săi, la mare distanță, precum și a variabilității schimburilor dintre stratosferă și troposferă, concentrațiile de ozon în atmosfera joasă sunt foarte variabile în timp și spațiu, fiind totodată dificil de controlat.

Efecte asupra sănătății: Concentrațiile mici de ozon la nivelul solului provoacă iritarea căilor respiratorii și iritarea ochilor, iar concentrațiile mari de ozon pot provoca reducerea funcției respiratorii.

Efecte asupra mediului: Este responsabil de daune produse vegetației prin atrofierea unor specii de arbori din zonele urbane.

Valori țintă și obiective pe termen lung, conform Legii nr. 104/2011 privind calitatea aerului înconjurător, cu modificările ulterioare:

Ozon - O3	
Valori țintă	120 $\mu\text{g}/\text{m}^3$, valoare maximă zilnică a mediilor pe 8 ore pentru protecția sănătății umane *;
	18.000 $\mu\text{g}/\text{m}^3 \times \text{oră}$, pentru protecția vegetației (mai -iulie) ** ;
Prag de informare	180 $\mu\text{g}/\text{m}^3$, măsurat pentru o perioadă de mediere de 1oră;
Prag de alertă	240 $\mu\text{g}/\text{m}^3$, măsurat pentru o perioadă de mediere de 1oră, timp de 3 ore consecutiv;
Obiectiv pe termen lung	120 $\mu\text{g}/\text{m}^3$, valoare maximă zilnică a mediilor pe 8 ore dintr-un an calendaristic;
	6.000 $\mu\text{g}/\text{m}^3 \times \text{oră}$, pentru protecția vegetației (mai -iulie) ** ;

Obs. * A nu se depăși mai mult de 25 ori într-un an calendaristic, ** Se monitorizeaza în stațiile de fond regional/EMEP

Metoda de referință pentru măsurarea ozonului este cea prevăzută în standardul SR EN 14625 „Aer înconjurător. Metodă standardizată pentru măsurarea concentrației de ozon prin fotometrie în ultraviolet”.

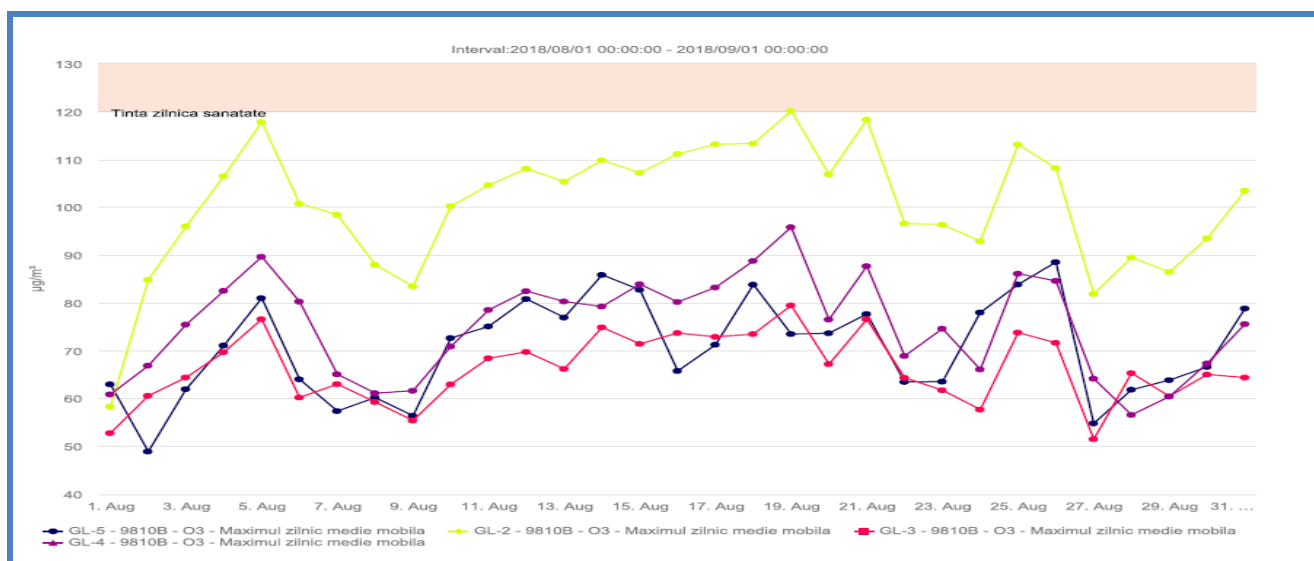
Rezultatele monitorizării ozonului în județul Galați în luna august sunt prezentate în tabelul de mai jos:

Ozon	UM	Stații de monitorizare a calității aerului			
		GL 2	GL 3	GL 4	GL 5
Concentrații medii lunare	$\mu\text{g}/\text{mc}$	72.79	53.90	58.28	47.69
Capturi date	%	95.56	95.70	95.56	95.43
Depășiri valori limită lună/an	număr	0/7	0/4	0/0	0/0

Obs: În stația GL 1 nu se monitorizează acest indicator.

Starea factorilor de mediu în județul Galați ~ august 2018 ~

Evoluția ozonului, valori maxime zilnice a mediilor pe 8 ore



Concluzii: Față de valoarea țintă de $120 \mu\text{g}/\text{m}^3$ prevăzută în Legea nr. 104/2011 privind calitatea aerului înconjurător, în luna august 2018, s-a depășit valoarea țintă, în stația GL2 în data de 19 august, maximul zilnic al mediei mobile înregistrate fiind de $120,15 \mu\text{g}/\text{m}^3$. Cauza depășirii o constituie condițiile meteo, care au favorizat producerea și acumularea ozonului, respectiv temperatură și radiație solară ridicate, în condiții de calm atmosferic. Conform Legii 104/2011 privind calitatea aerului înconjurător, numărul maxim de depășiri ale valorii țintă la indicatorul ozon, este de 25 ori într-un an calendaristic. Până la această dată, s-au înregistrat 7 depășiri în stația GL2. Nu s-au depășit pragul de informare de $180 \mu\text{g}/\text{m}^3$ și pragul de alertă de $240 \mu\text{g}/\text{m}^3$, prevăzute în Legea nr. 104/2011 privind calitatea aerului înconjurător.

➤ **BENZEN, C_6H_6**

Caracteristici generale: Benzenul este un compus aromatic foarte ușor, volatil, solubil în solvenți organici.

Surse antropice: Circa 90% din cantitatea de benzen în aerul ambiental provine din traficul rutier, restul de 10% provine din evaporarea combustibilului la stocarea și distribuția acestuia, evaporarea solvenților organici folosiți în diferite activități industriale, precum și din evaporarea în timpul proceselor de producere, transport și depozitare a produselor care conțin benzen.

Datorită stabilității chimice ridicate, benzenul are timp mare de remanență în straturile joase ale atmosferei, unde se poate acumula. Poate fi îndepărtat din atmosferă prin dispersie, la apariția condițiilor meteorologice favorabile sau prin reacții fotochimice favorizând formarea ozonului.

Efecte asupra sănătății umane: Substanță cancerigenă încadrată în clasa A1 de toxicitate, cunoscută drept cancerigenă pentru om. Produce efecte dăunătoare asupra sistemului nervos central.

Valori limită pentru protecția sănătății umane, conform Legii nr. 104/2011 privind calitatea aerului înconjurător, cu modificările ulterioare:

Benzen, C_6H_6	
Valoare limită	$5 \mu\text{g}/\text{m}^3$, valoarea limită anuală pentru protecția sănătății umane

Metoda de referință pentru măsurarea benzenului este cea prevăzută în standardul SR EN 14662 „Calitatea aerului înconjurător. Metodă standardizată pentru măsurarea concentrațiilor de benzen”, părțile 1, 2, 3.

Starea factorilor de mediu în județul Galați
~ august 2018 ~

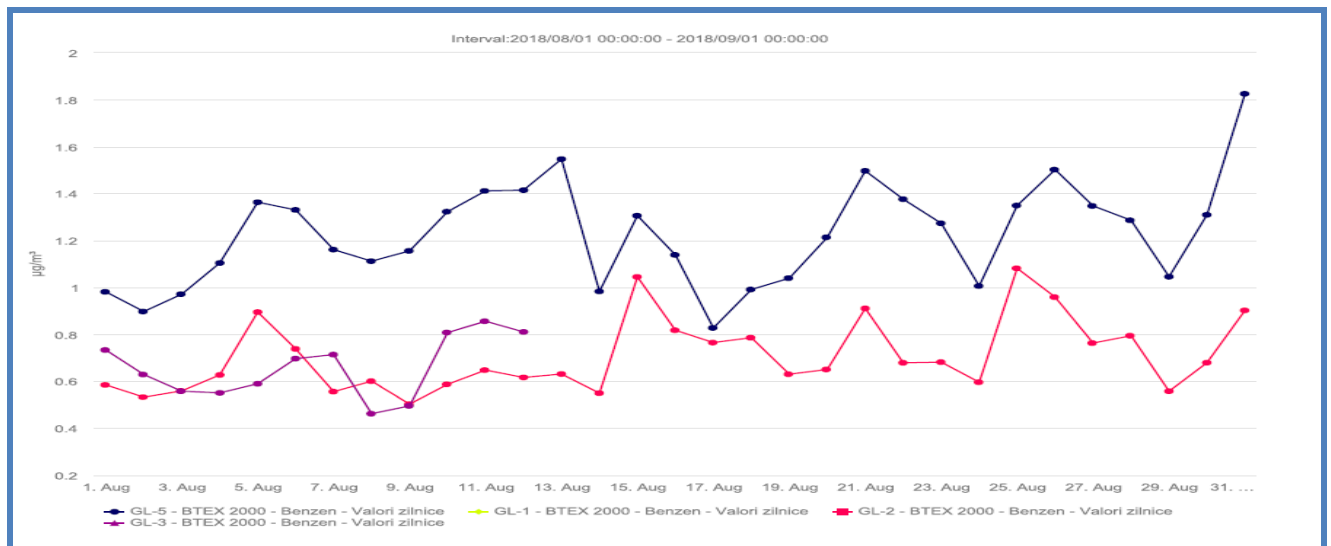
Rezultatele monitorizării benzenului în județul Galați în luna august sunt prezentate în tabelul de mai jos:

Benzen	UM	Stații de monitorizare a calității aerului			
		GL 1	GL 2	GL 3	GL 5
Concentrații medii lunare	μg/mc	-	0.71	0.67	1.23
Capturi date	%	-	97.98	40.46	98.39

Obs: În stația GL 4 nu se monitorizează acest indicator.

De precizat este că, începând cu data de 01.08.2018 și 13.08.2018, în stațiile GL1, respectiv GL3, analizoarele COV-BTEX nu au mai funcționat, datorită lipsei gazului purtător (N2).

Evoluția benzenului, valori medii zilnice :



Concluzii: Din datele prezentate, se observă că cele mai mari valori s-au înregistrat în stația GL5.

➤ **PARTICULE ÎN SUSPENSIE, fracția PM 10 și fracția PM 2,5**

Caracteristici generale: Frația PM10 a pulberilor în suspensie cuprinde particulele care au diametrul aerodinamic mai mic de 10 μm, iar fracția PM 2,5 cuprinde particulele care au diametrul aerodinamic mai mic de 2,5 μm. Datorită dimensiunilor foarte mici, în atmosferă, au comportament asemănător gazelor.

Surse naturale: erupții vulcanice, eroziunea rocilor, furtuni de nisip, dispersia polenului, etc.

Surse antropice: activități industriale, sisteme de încălzire a populației, trafic rutier, etc.

Efecte asupra sănătății populației: Toxicitatea pulberilor se datorează nu numai caracteristicilor fizico-chimice, dar și dimensiunilor acestora. Particulele cu diametrul aerodinamic mai mic de 10 μm, sunt foarte periculoase pentru sănătatea populației, datorită faptului că pătrund în plămâni, prin căile respiratorii și se depun în alveolele pulmonare provocând inflamații și intoxicații. Sunt afectate în special persoanele cu boli cardiovasculare și respiratorii, copiii, vârstnicii și astmaticii. Poluarea cu pulberi înrăutățește simptomele astmului, respectiv tuse, dureri în piept și dificultăți respiratorii.

Starea factorilor de mediu în județul Galați ~ august 2018 ~

Metoda de referință pentru prelevarea și măsurarea concentrației de PM10 și PM2,5 este cea prevăzută în standardul SR EN 12341 " Aer înconjurător. Metoda standardizată de măsurare gravimetrică pentru determinarea fracției masice de PM10 sau PM2,5 a particulelor în suspensie”
Precizăm că, pentru obținerea de măsurători în timp real, destinate informării publicului, este utilizată metoda automată–nefelometrică, metodă care are valoare orientativă.

➤ *Particule în suspensie, fracția PM10*

Valori limită pentru protecția sănătății umane, conform Legii nr. 104/2011 privind calitatea aerului înconjurător, cu modificările ulterioare:

Particule în suspensie, PM10	
Valori limită	50 $\mu\text{g}/\text{m}^3$, valoare limită zilnică pentru protecția sănătății umane *;
	40 $\mu\text{g}/\text{m}^3$, valoare limită anuală pentru protecția sănătății umane;

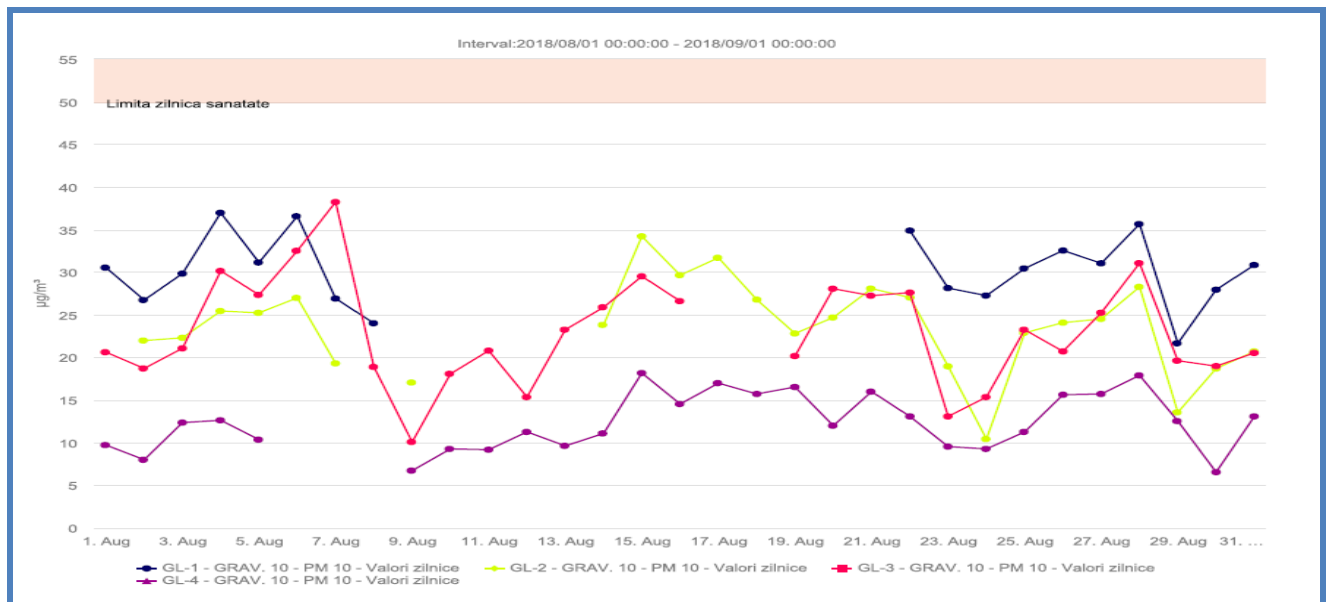
Obs. *A nu se depăși mai mult de 35 de ori într-un an calendaristic.

Rezultatele monitorizării particulelor în suspensie, fracția PM10 în județul Galați în luna august sunt prezentate în tabelul de mai jos:

Particule în suspensie, fracția PM10	UM	Stații de monitorizare a calității aerului			
		GL 1	GL 2	GL 3	GL 4
Concentrații medii lunare	$\mu\text{g}/\text{mc}$	30.18	23.57	23.04	12.31
Capturi date	%	58.06	80.65	93.55	90.32
Depășiri valori limită lună/an	număr	0/1	0/0	0/1	0/0

Obs: În stația GL 5, acest indicator nu se monitorizează prin măsurători gravimetrice.

Evoluția lunară a concentrațiilor medii zilnice a particulelor în suspensie, fracția PM10, măsurate în stațiile GL1, GL2, GL3, GL4



Starea factorilor de mediu în județul Galați ~ august 2018 ~

➤ *Particule în suspensie, fracția PM_{2,5}*

Valoare limită pentru protecția sănătății umane, conform Legii nr. 104/2011 privind calitatea aerului înconjurător, cu modificările ulterioare:

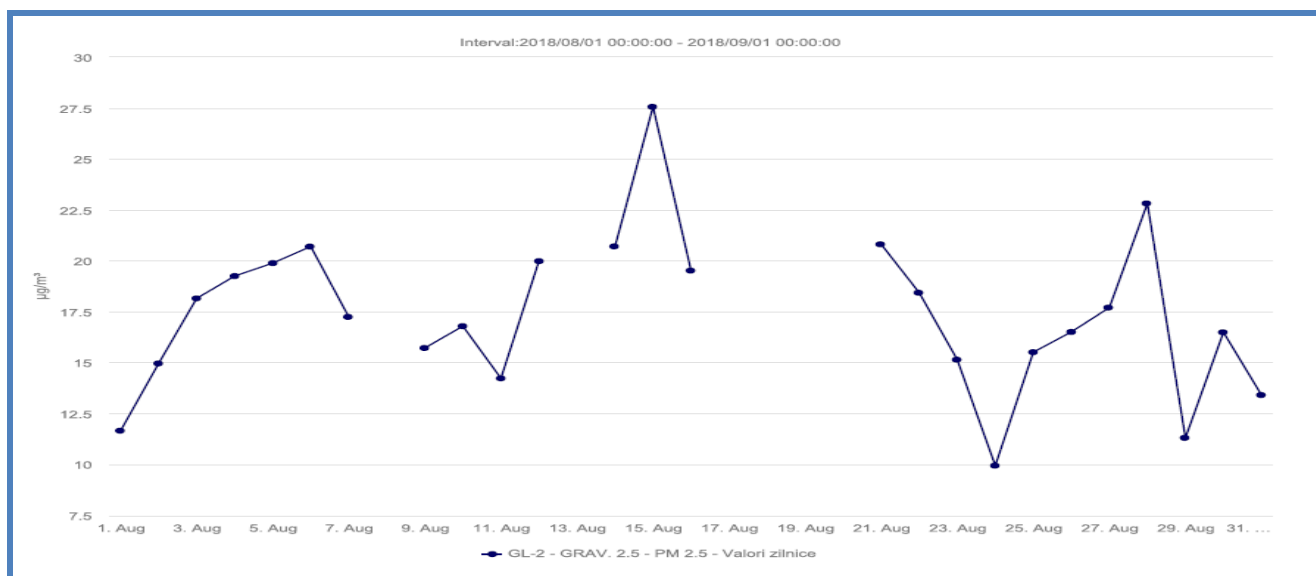
Particule în suspensie, PM 2,5	
Valoare limită	25 $\mu\text{g}/\text{m}^3$, valoarea limită anuală

Rezultatele monitorizării acestui indicator în luna august la nivelul județului Galați, sunt prezentate în tabelul de mai jos:

Particule în suspensie, fracția PM _{2,5}	UM	Stația GL 2
Concentrații medii lunare	$\mu\text{g}/\text{mc}$	17.38
Capturi date	%	80.65

Obs: Acest indicator se monitorizează doar în stația GL 2.

Evoluția lunară a concentrațiilor medii zilnice de particule în suspensie, fracția PM_{2,5}, măsurate în stația GL2



Concluzii:

- **Particule în suspensie, fracția PM₁₀** - Față de valoarea limită zilnică pentru protecția sănătății umane de 50 $\mu\text{g}/\text{m}^3$, prevăzută în Legea nr. 104/2011 privind calitatea aerului înconjurător, nu s-au înregistrat depășiri în cursul lunii august 2018.
- **Particule în suspensie, fracția PM_{2,5}**, în luna august 2018, concentrațiile medii zilnice sunt comparabile cu cele înregistrate în luna anterioară, cele mai ridicate valori înregistrându-se în condiții de calm atmosferic.

Starea factorilor de mediu în județul Galați
~ august 2018 ~

**EVOLUȚIA INDICELUI GENERAL DE CALITATEA AERULUI
DIN REȚEAUA LOCALĂ DE MONITORIZARE A CALITĂȚII AERULUI**

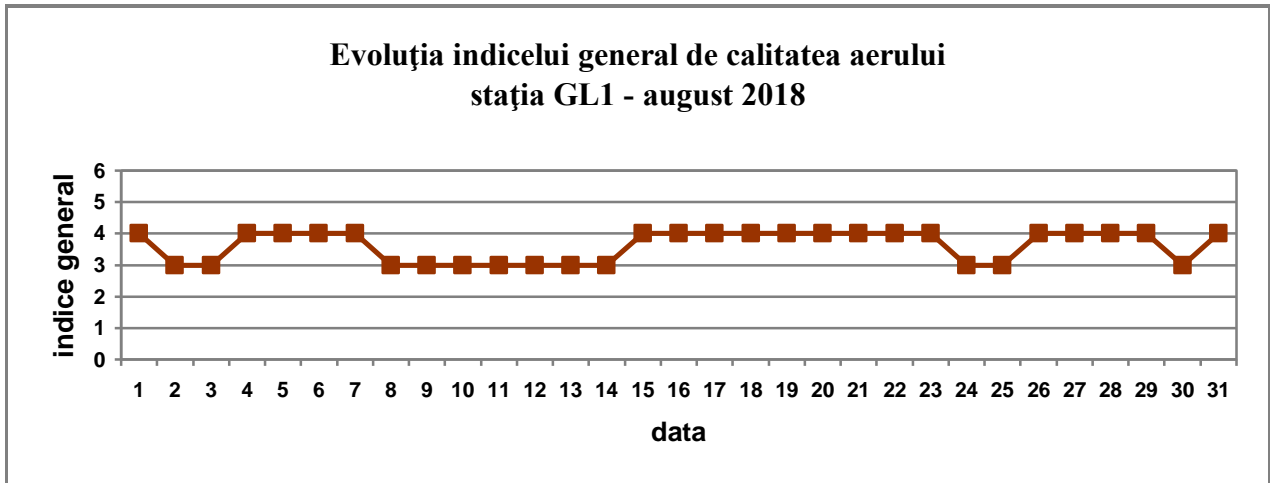
Conform Ordinului MMDD nr. 1095/2007 pentru aprobarea Normativului privind stabilirea indicilor de calitate a aerului în vederea facilitării informării publicului, indicele general de calitate a aerului reprezintă un instrument de comunicare către public, ce permite descrierea periodică sub o formă simplă a informațiilor privind starea globală a calității aerului în aria de reprezentativitate a fiecărei stații automate de monitorizare a calității aerului.

Indicii generali sunt reprezentați prin numere întregi cuprinse între 1 și 6, fiecărei cifre îi corespunde un calificativ:

1 – Excelent	4 – Mediu
2 – Foarte bun	5 – Rău
3 – Bun	6 – Foarte rău

Evoluția indicelui general de calitate a aerului la stațiile din rețeaua locală de monitorizare:

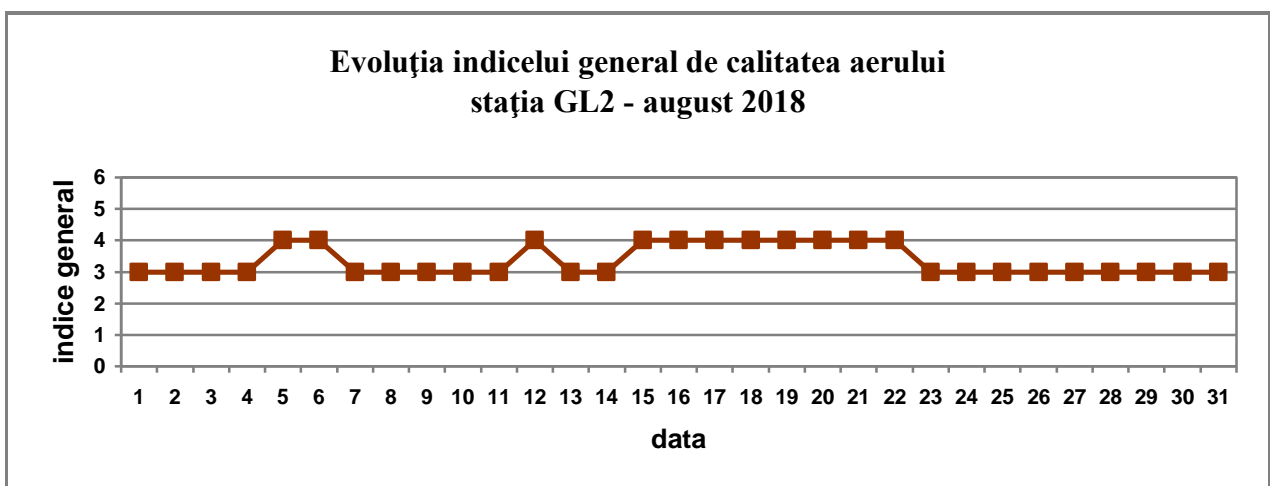
➤ Stația **GL1** adresa: Galați, str. Brăilei nr. 181, bloc S2



Nu s-au semnalat depășiri ale valorilor limită/valorilor țintă la niciunul dintre poluanții monitorizați, conform Legii privind calitatea aerului înconjurător nr. 104/2011.

Indicii generali zilnici de calitate a aerului, în luna august 2018, au variat între “bun” și “mediu”.

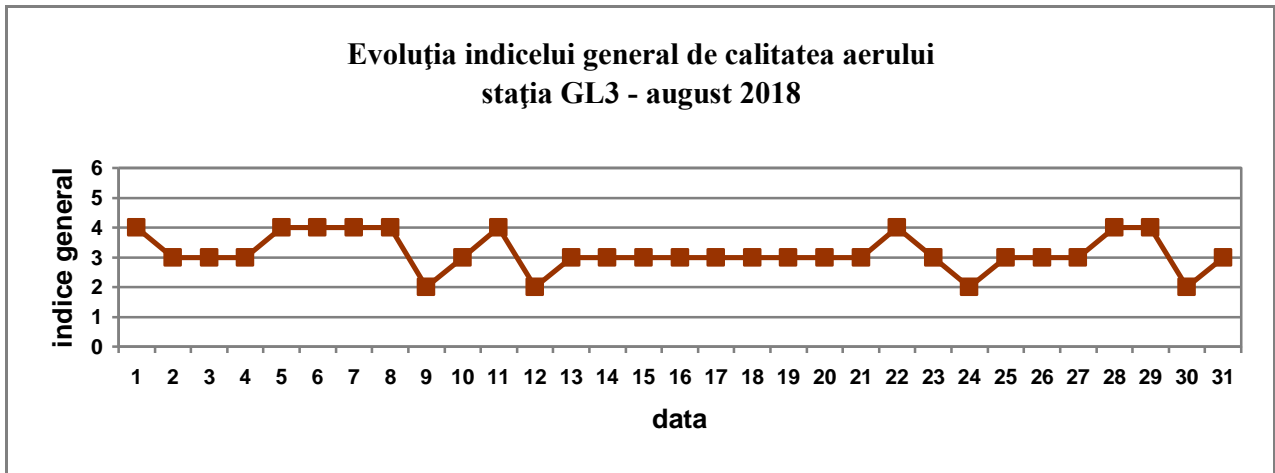
➤ Stația **GL2** adresa: Galați, Str. Domnească, nr. 7, blocurile P5 – P3



Starea factorilor de mediu în județul Galați ~ august 2018 ~

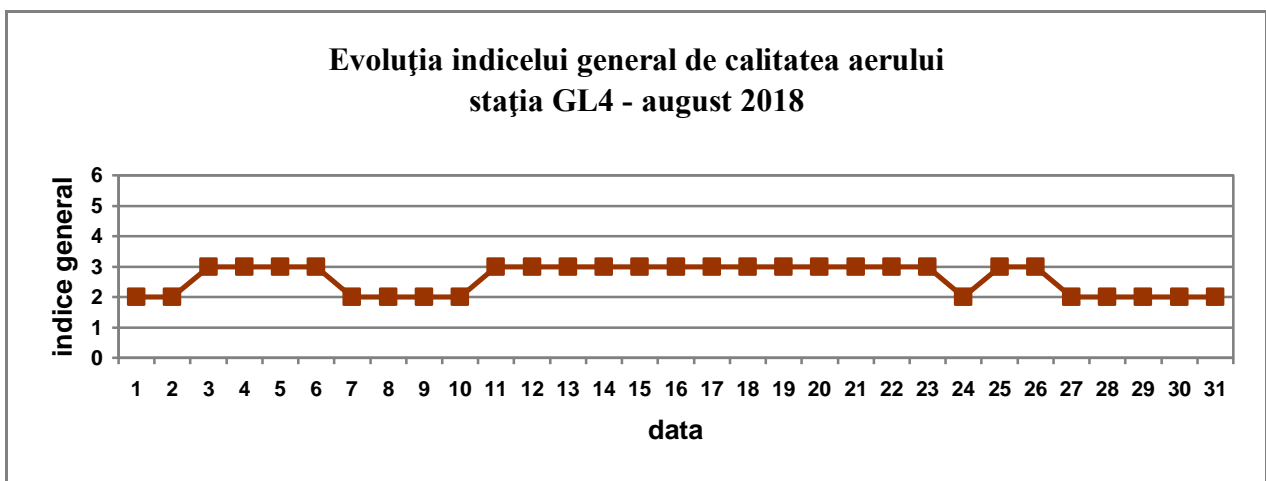
Nu s-au semnalat depășiri ale valorilor limită/valorilor țintă la poluanții monitorizați, conform Legii privind calitatea aerului înconjurător nr. 104/2011, cu excepția ozonului, la care s-a depășit valoarea țintă, în data de 19 august, maximul zilnic al mediei mobile înregistrate fiind de 120,15 $\mu\text{g}/\text{m}^3$. Cauza depășirii o constituie condițiile meteo, care au favorizat producerea și acumularea ozonului, respectiv temperatură și radiație solară ridicate, în condiții de calm atmosferic. Conform Legii 104/2011 privind calitatea aerului înconjurător, numărul maxim de depășiri ale valorii țintă la indicatorul ozon, este de 25 ori într-un an calendaristic. Până la această dată, s-au înregistrat 7 depășiri în stația GL2. Indicii generali zilnici de calitate a aerului, în luna august 2018, au variat între “bun” și “mediu”.

➤ Stația **GL3** adresa: Galați, str. Traian nr. 431 (Stația Meteo)



Nu s-au semnalat depășiri ale valorilor limită/valorilor țintă la niciunul dintre poluanții monitorizați, conform Legii privind calitatea aerului înconjurător nr. 104/2011. Indicii generali zilnici de calitate a aerului, în luna august 2018, au variat între “foarte bun” și “mediu”.

➤ Stația **GL4** adresa: Galați, B-dul Dunărea nr. 8, bloc C3

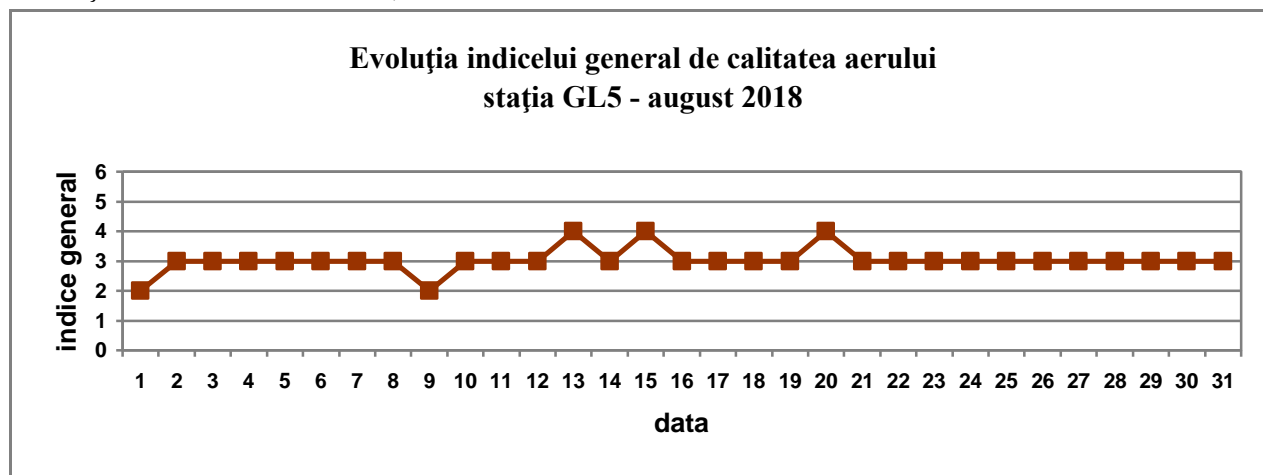


Nu s-au semnalat depășiri ale valorilor limită/valorilor țintă la niciunul dintre poluanții monitorizați, conform Legii privind calitatea aerului înconjurător nr. 104/2011. Indicii generali zilnici de calitate a aerului, în luna august 2018, au variat între “foarte bun” și “bun”.

Starea factorilor de mediu în județul Galați

~ august 2018 ~

➤ Stația GL5 adresa: Tecuci, str. 1 Decembrie 1918 nr. 146B



Nu s-au semnalat depășiri ale valorilor limită/valorilor țintă la niciunul dintre poluanții monitorizați, conform Legii privind calitatea aerului înconjurător nr. 104/2011.

Indicii generali zilnici de calitate a aerului, în luna august 2018, au variat între “foarte bun” și “mediu”.

Datele sunt furnizate de stațiile automate din Rețeaua Națională de Monitorizare a Calității Aerului.

Planuri Calitate Aer

- Planul de acțiune pe termen scurt - În conformitate cu prevederile Legii nr. 104/2011 privind calitatea aerului înconjurător cu modificările ulterioare și ale HG nr. 257/2015 privind aprobarea Metodologiei de elaborare a planurilor de calitate a aerului, a planurilor de acțiune pe termen scurt și a planurilor de menținere a calității aerului, APM Galați a încheiat protocoale de colaborare cu instituțiile și titularii de activitate care au responsabilități în elaborarea și monitorizarea planului de acțiune pe termen scurt. Protocoalele încheiate au fost transmise la MMAP cu adresa nr. 10164/09.06.2015 și la ANPM cu adresa nr.10163/09.06.2015. Protocoalele de colaborare conțin obligațiile și responsabilitățile specifice fiecăreia dintre părți, precum și datele necesar a fi furnizate, în cazul declanșării planului de acțiune pe termen scurt.

Planul va fi inițiat dacă va fi cazul, pentru a reduce riscul și durata depășirii pragurilor de alertă în stațiile automate de monitorizare a calității aerului și se desfășoară pe o perioadă de maxim 3 zile calendaristice.

De asemenea, în urma evaluării calității aerului realizată pentru perioada 2010-2014, la nivelul județului Galați au fost inițiate:

- Planul de calitate a aerului pentru Aglomerarea Galați (Municipiul Galați) – autoritatea publică competentă, respectiv Primăria Galați, are obligația întocmirii planului de calitate a aerului pentru Aglomerarea Galați (Municipiul Galați) ca urmare a depășirii valorilor limită orare și anuale la indicatorul “dioxid de azot și oxizi de azot”.

În data de 29.12.2015, Primăria Galați a comunicat inițierea Planului de calitate a aerului 2016-2020 pentru municipiul Galați.

În cursul lunii februarie 2017 Primăria Municipiului Galați a informat APM Galați privind elaborarea și punerea la dispoziția publicului, spre consultare, a propunerii de plan de calitate a aerului, în conformitate cu prevederile art. 20 din HG nr 257/2015 privind aprobarea Metodologiei de elaborare a planurilor de calitate a aerului și a planurilor de menținere a calității aerului. În data de 19.06.2017, Primăria Galați a înaintat la APM Galați, în vederea analizării și avizării, Planul de calitate a aerului 2016-2021 pentru municipiul Galați. În data de 14.07.2017, planul a fost analizat în ședința Grupului de lucru constituit la nivelul APM Galați pentru avizarea planului de calitate a aerului și planului de menținere a calității aerului iar în data de 19.09.2017 a fost analizat în ședința CSC APM Galați. Ca

Starea factorilor de mediu în județul Galați

~ august 2018 ~

urmare a observațiilor formulate în cadrul analizelor efectuate, s-a solicitat Primăriei Galați refacerea planului.

- **Planul de menținere a calității aerului pentru județul Galați** - autoritatea publică competentă, respectiv Consiliul Județului Galați, are obligația întocmirii planului de menținere a calității aerului la nivelul Județului Galați pentru următorii indicatori: dioxid de azot și oxizi de azot, pulberi în suspensie, benzen, nichel, dioxid de sulf, monoxid de carbon, plumb, arsen, cadmiu.

În data de 13.11.2015, Consiliul Județului Galați a comunicat inițierea Planului de menținere a calității aerului 2016-2020 pentru județul Galați.

Consiliul Județului Galați a publicat pe site-ul propriu și în ziarul local, anunțul privind elaborarea propunerii de plan de menținere a calității aerului, în conformitate cu prevederile art. 41 din HG nr 257/2015.

În data de 29.08.2017, Consiliul Județului Galați a înaintat la APM Galați spre avizare, „Planul de menținere a calității aerului în județul Galați”. Grupul de lucru, constituit la nivelul APM Galați, s-a întrunit în data de 19.09.2017 pentru analizarea și evaluarea Planului de menținere a calității aerului în județul Galați și s-a propus refacerea acestuia, deoarece nu conține toate informațiile conform legislației în vigoare. În data de 17.10.2017 a fost analizată în ședința CSC solicitarea Consiliului Județean Galați privind obținerea avizului de mediu pentru Planul de menținere a calității aerului la nivelul județului Galați. Ținând cont de observațiile formulate de membrii grupului de lucru și membrii CSC, prin adresa nr. 20878/ 20.10.2017, APM Galați a solicitat refacerea planului.

1.2 REȚEAUA CLASICĂ DE MONITORIZARE A CALITĂȚII AERULUI

1.2.1 REȚEAUA DE MONITORIZARE A PULBERILOR SEDIMENTABILE

(Determinări efectuate în cadrul Laboratorului A.P.M. Galați)

Pulberile sedimentabile sunt particule cu diametre mai mari de 20 μm , care, după ce sunt emise în atmosferă, se depun sub acțiunea gravitației, pe sol, vegetație, ape și construcții.

Metodă de determinare: STAS 10195-15 „Determinarea pulberilor sedimentabile”.

Concentrație maximă admisibilă, conform STAS 12574/1987 „Aer din zonele protejate”

Pulberi sedimentabile	
Concentrație maximă admisibilă	17 g/m ² / lună, mediată pe 30 de zile calendaristice, pentru o suprafață de 1 m ²

La nivelul municipiului Galați, rețeaua de monitorizare este alcătuită din 7 puncte de prelevare, amplasate la nivelul municipiului Galați.

Valorile înregistrate la probele prelevate în cursul lunii august 2018, pe puncte de prelevare, sunt prezentate în tabelul nr. 3 :

Tabel nr. 3

Nr. crt.	PUNCT DE PRELEVARE	PULBERI SEDIMENTABILE g/m ² / lună	
		Concentrația medie lunară	Concentrația maximă admisibilă
1.	Sediu A.P.M. Galați	2,90	17
2.	Șos. Smârdan - S.C. ICMRS Galați S.A.	5,74	17
3.	Valea Orașului - Spital General CF Galați	4,54	17
4.	B-dul Brăilei - Stația GL1	6,45	17
5.	Str Domnească, nr. 7 - Stația GL2	6,33	17
6.	Str. Traian nr 431, Statia Meteo - Stația GL 3	2,82	17
7.	B-dul Dunărea nr.8 - Stația GL4	4,81	17

Starea factorilor de mediu în județul Galați **~ august 2018 ~**

Concluzii: Față de concentrația maximă admisibilă de 17 g/m²/lună prevăzută în STAS-ul 12574/1987 „Aer din zonele protejate”, nu s-au înregistrat depășiri la pulberi sedimentabile.

1.2.2 REȚEAUA DE MONITORIZARE A PRECIPITAȚILOR ATMOSFERICE

(Determinări efectuate în cadrul Laboratorului A.P.M. Galați)

Rețeaua este alcătuită din trei puncte de monitorizare, amplasate la nivelul municipiului Galați, după cum urmează:

- sediul APM Galați, str Regiment 11 Siret nr. 2;
- stația GL-3, str. Traian nr. 431;
- stația GL-4, B-dul Dunărea nr. 8.

În luna august 2018 nu s-au înregistrat precipitații.

CAPITOLUL 2. REȚEAUA DE MONITORIZARE A EMISIILOR ÎN CURSURI DE APĂ ȘI CANALIZĂRILE LOCALITĂȚILOR

Analiza indicatorilor de calitate a apelor uzate se efectuează la nivelul județului de:

- agenții economici prin sisteme proprii de automonitorizare sau de firme autorizate în domeniu;
- Laboratorul de Mediu din cadrul A.P.M. Galați;

2.1. MONITORIZAREA CALITĂȚII APELOR UZATE DE CĂTRE AGENȚII ECONOMICI

➤ automonitorizare agenți economici

În luna august 2018 s-au primit rezultatele automonitorizării calității apelor uzate de la următorii agenți economici, cu potențial impact asupra mediului:

- SC INTFOR SA
- SC ARCELORMITTAL GALAȚI SA
 - Deversare iaz Catușa -surse de poluare: UAF, UOR (OLD1-TC1), UOR (Produce auxiliare), ULP (LTG1), UPS, UPDES;
 - Deversare Balta Mălina - surse de poluare: UAF, UOR (OLD1-TC1), ULP, UPDES;
- SC APA CANAL SA

Nu s-a semnalat depășirea limitelor de emisie stabilite prin actele de reglementare.

➤ monitorizare agenți economici

Periodic, agenții economici transmit la APM Galați rezultatele monitorizării conform programului de monitorizare impus prin autorizațiile de mediu. În luna august, s-au primit rapoarte de încercare de la următorii agenți economici: SC Happy Pig SRL, SC Voxgab SRL, SC Montelux SRL, SC Club Hirso SRL, SC All Neagu SRL-D, SC Contec Foods SRL, SC Intfor SA, SC Prodomus SRL, SC Dana SRL, SC Steign SRL, SC Mirunalex SRL, SC Silvanmar SRL, SC Menarom Pec SA, OMV Petrom Marketing SRL, SC Andralex SRL, SC Spring Caprice SRL, SC Fam SA, SC Metro Cash&Carry SRL, SC Rojevas 2000 SRL, AFDJ Galați, SC Carina Import Export SRL, SC Dental SRL, SC Cosget Trans SRL, SC Condor Matca SA, SC Timando SRL, SC Autouniversal SRL, SC Smart Clean Power SRL, SC Mihmagro SRL, SC Prutul SA, SC Redoxim SRL, Societatea Apă Canal SA Galați – punctele de lucru: Galați, Tecuci, Tg Bujor, Berești, Liești, Pechea; SC ArcelorMittal Tubular Products SRL. Față de concentrațiile maxime admise de normativele și actele de reglementare existente nu s-au înregistrat depășiri la indicatorii monitorizați.

Starea factorilor de mediu în județul Galați

~ august 2018 ~

2.2. MONITORIZAREA CALITĂȚII APELOR UZATE DE CATRE LABORATORUL A.P.M. GALAȚI (Determinări efectuate în cadrul Laboratorului A.P.M. Galați)

În luna august 2018 s-au efectuat analize la solicitarea agentului economic SC Criomec SA.

CAPITOLUL 3. REȚEAUA DE MONITORIZARE A RADIOACTIVITĂȚII MEDIULUI (Determinări efectuate în cadrul Laboratorului A.P.M. Galați)

Stația de Supraveghere a Radioactivității Mediului Galați își desfășoară activitatea conform Programului standard de supraveghere a radioactivității mediului, respectiv 11 ore/zi, în baza Regulamentului de organizare și funcționare a Rețelei Naționale de Supraveghere a Radioactivității Mediului (RNSRM), aprobat prin O.M.1978/2010 al Ministerului Mediului și Pădurilor.

Fluxul de date în cadrul RNSRM include proceduri de verificare și validare a datelor și este stabilit astfel încât să asigure informarea promptă a factorilor de decizie, atât în situații de rutină, cât și în situații de urgență.

La nivelul județului Galați se monitorizează permanent, radioactivitatea mediului prin măsurători beta globale specifice la aerosoli, depuneri atmosferice umede și uscate, ape de suprafață, sol, necultivat și cultivat, vegetație spontană și cultivată precum și prin măsurători de doză gamma externă pentru aer.

Rețeaua este formată din următoarele puncte de monitorizare:

- pentru aerosoli atmosferici – platforma stației amplasată pe terasa A.P.M. Galați
- pentru depuneri atmosferice – platforma stației;
- pentru ape: din Dunăre – zona Port Călători;
- pentru sol și vegetație – parcul din vecinătatea sediului A.P.M. Galați.

Valorile medii ale indicatorilor monitorizați în luna august 2018 sunt redate sintetic în tabelul nr. 4 (concentrații imediate):

Tabel nr. 4

Factor de mediu	U.M.	Val. limită atenționare	Media	Maxima	Data maximei
AER					
Aerosoli atmosferici	Bq/m ³	10	2.50	8.6	26.08.2018
Debit doză gamma în aer	μGy/h	0,250	0.099	0.123	31.08.2018
Depuneri atmosferice	Bq/m ² /zi	200	0.69	6.1	01.08.2018
APA					
Apa brută (Dunăre)	Bq/l	2	0.196	0.259	04.08.2018

Concluzii: Nu s-a semnalat depășirea nivelelor de atenționare la indicatorii monitorizați.

CAPITOLUL 4. REȚEAUA DE SUPRAVEGHERE A CALITĂȚII SOLULUI (Determinări efectuate în cadrul Laboratorului A.P.M. Galați)

În luna august 2018 nu s-au efectuat analize pentru monitorizarea calității solului.

CAPITOLUL 5. REȚEAUA DE SUPRAVEGHERE A ZGOMOTULUI URBAN (Determinări efectuate în cadrul Laboratorului A.P.M. Galați)

În luna august 2018 monitorizarea zgomotului ambiental, conform programului de monitorizare, s-a efectuat în 19 puncte, reprezentând 11 artere rutiere, 4 parcuri și 4 piețe.

Starea factorilor de mediu în județul Galați
~ august 2018 ~

Rezultatele măsurătorilor efectuate în cursul lunii august 2018 sunt prezentate sintetic în tabelul nr. 5:

Tabel nr. 5

Spatiu considerat	Punct de monitorizare	NIVEL DE ZGOMOT (dB)				
		Minim	Maxim	Echivalent	Maxim admisibil	
S T R A Z I	Categorია I	Str. Oțelarilor – Zona acces Turn TV	55,6	91,6	71,3	75 ÷ 85
		Str. 1 Decembrie 1918 – Zona „Două babe”	50,6	86,2	69,4	75 ÷ 85
	Categorია II	Str. Brăilei – Spitalul de Urgență „Sf. Apostol Andrei”	56,0	91,8	69,4	70
		B-dul G. Coșbuc – Cimitirul Eternitatea Galați	52,8	94,4	71,9	70
		Str. Domnească – Politie	49,0	81,6	67,7	70
		B-dul Marea Unire – Faleza superioară	53,0	81,5	71,6	70
		B-dul Traian – Spitalul de Psihiatrie "Elisabeta Doamna"	44,9	84,5	67,0	70
	Categorია III	Str. Saturn – SC Gamacris SRL	46,9	79,8	61,6	65
		Str. Nicolae Balcescu – Direcția Județeană de Statistica Galați	43,7	82,4	66,3	65
	Categorია IV	Aleea Meteo – Hotel Viva	44,6	72,8	53,1	60
Str. Vultur – Zona Al. Carnabel – Grădina Veche		45,1	79,1	63,2	60	
Piețe	Piața Micro 19	51,1	76,8	60,5	70	
	Piața Micro 14	45,2	73,2	55,7	70	
	Piața Centrală	51,3	73,6	57,9	70	
	Piața Micro 17	50,2	79,9	63,0	70	
Parcuri	Grădina Publică	40,8	74,0	49,8	60	
	Orășelul Copiilor	48,9	81,0	59,2	60	
	Parc VIVA	45,0	75,3	54,3	60	
	Parc Cloșca	46,3	76,3	56,6	60	

Concluzii: În urma măsurărilor efectuate s-au semnalat 4 depășiri a valorii limită admisibile, conform SR 10009/2017 – Acustică. Limite admisibile ale nivelului de zgomot din mediul ambiant, în b-dul George Coșbuc, b-dul Marea Unire, str. Nicolae Bălcescu și str. Vultur.

HĂRȚI DE ZGOMOT

În conformitate cu prevederile HG nr. 321/2005 privind evaluarea și gestionarea zgomotului ambiant actualizată și republicată, CN ADMINISTRAȚIA PORTURILOR DUNĂRII MARITIME SA are obligația întocmirii Hărților strategice de zgomot pentru portul Galați și PRIMARIA MUNICIPIULUI GALATI are obligația întocmirii Hărților strategice de zgomot pentru municipiul Galați.

Hărțile strategice de zgomot pentru portul Galați aparținând CN APDM SA și rapoartele aferente acestora au fost depuse, analizate și evaluate în data de 24.05.2017 de către Comisia pentru analizarea și evaluarea hărților strategice de zgomot și a rapoartelor aferente acestora, aprobată prin Ordinul MMSC nr. 673/18.04.2013. S-a constatat că acestea respectă cerințele Anexei nr. 5: Cerințe minime pentru cartarea strategică de zgomot din HG 321/2005 privind evaluarea și gestionarea zgomotului ambiant, republicată și actualizată, precum și ale Anexei nr. 4 din Ordinul MMDD nr. 1830/2007 pentru aprobarea Ghidului privind realizarea, analizarea și evaluarea hărților strategice de zgomot. Varianta finală a Hărților strategice de zgomot pentru portul Galați a fost înaintată către Ministerul Mediului și Agenția Națională pentru Protecția Mediului prin adresele nr. 10811/08.06.2017, respectiv nr. 10812/08.06.2017.

Starea factorilor de mediu în județul Galați

~ august 2018 ~

Hărțile strategice de zgomot revizuite pentru portul Galați, aparținând CN ADMINISTRAȚIA PORTURILOR DUNĂRII MARITIME SA GALAȚI, au fost aprobate prin Ordinul Ministrului Transporturilor nr. 1471/05.10.2017, publicat în Monitorul Oficial al României, Partea I, nr. 806/12.10.2017.

Hărțile strategice de zgomot pentru municipiul Galați aparținând Primăriei municipiului Galați au fost depuse, analizate și evaluate în data de 28.08.2017 de către Comisia pentru analizarea și evaluarea hărților strategice de zgomot și a rapoartelor aferente acestora, aprobată prin Ordinul MMSC nr. 673/18.04.2013. S-a constatat că acestea nu conțin toate informațiile conform Ordinului MMDD nr. 1830/2007 pentru aprobarea Ghidului privind realizarea, analizarea și evaluarea hărților strategice de zgomot, drept pentru care APM Galați a comunicat Primăriei municipiului Galați că are obligația refacerii Hărților strategice de zgomot pentru municipiul Galați și a Rapoartelor aferente acestora.

În cursul lunii noiembrie 2017, Comisia s-a întrunit pentru a analiza și evalua Hărțile strategice de zgomot ale municipiului Galați, refăcute, înregistrate la APM Galați cu nr. 23180/21.11.2017, respectiv 23329/22.11.2017. Această variantă a Hărților strategice de zgomot pentru municipiul Galați a fost înaintată către Ministerul Mediului și Agenția Națională pentru Protecția Mediului prin adresele nr. 24626/12.12.2017, respectiv nr. 24627/12.12.2017. Ministerul Mediului a solicitat Primăriei municipiului Galați completări/clarificări ale documentației prin adresa nr. 10210/LAN/06.02.2018. Primăria municipiului Galați a informat APM Galați, prin adresa nr. 27161/16.03.2018, înregistrată la APM Galați cu nr. 6067/16.03.2018, că s-a întocmit raportul de specialitate și consultări privind corecția și aspectul final al hărților de zgomot. După transmiterea completărilor/clarificărilor de către contractant – Grupul de Măsuri și Diagnoză SRL Galați, acestea vor fi analizate în cadrul Comisiei pentru analizarea și evaluarea hărților strategice de zgomot și a rapoartelor aferente acestora.

- Planurile de acțiune destinate gestionării zgomotului și a efectelor acestuia pentru Portul Galați, realizate pentru CN APDM SA Galați, de către Grupul de Măsuri și Diagnoză SRL Galați, au fost depuse la APM Galați cu nr. 4550/26.02.2018. În data de 13.03.2018, s-a întrunit Comisia pentru verificarea și analizarea criteriilor utilizate la elaborarea planurilor de acțiune, care a încheiat Procesul verbal cu nr. 5741/13.03.2018. Urmare a analizei acesteia, APM a solicitat completarea documentației prin adresa nr. 5823/14.03.2018. Intreaga documentație depusă de APDM privind Planurile de acțiune, împreună cu PV întocmit, a fost înaintată către ANPM prin adresa nr. 5825/14.03.2018, respectiv către MM prin adresa nr. 5826/14.03.2018.

CAPITOLUL 6. PROTECȚIA NATURII ȘI ARII PROTEJATE

- **Rețeaua națională de arii naturale protejate și Rețeaua NATURA 2000 (Directiva 92/43/CEE asupra conservării habitatelor naturale și a speciilor sălbatice de floră și faună și Directiva 2009/147/CE privind conservarea păsărilor sălbatice)**

În județul Galați sunt declarate 14 situri de importanță comunitară (lista siturilor de interes comunitar a fost stabilită prin Ordinul nr. 1964/2007 privind declararea siturilor de importanță comunitară ca parte integrantă a rețelei ecologice europene Natura 2000 în România modificat prin Ord. M.M.P. 2387/2011), 5 situri de protecție avifaunistică (lista ariilor de protecție specială avifaunistică a fost stabilită prin H.G. nr. 1284/2007 privind declararea ariilor de protecție specială avifaunistică, ca parte integrantă a rețelei ecologice europene Natura în România, modificată prin H.G. 971/2011 și H.G. nr.663/2016 privind instituirea regimului de arie naturală protejată și declararea ariilor de protecție specială avifaunistică ca parte integrantă a rețelei ecologice europene Natura2000 în România) și 18 arii de interes național, instituite prin Legea 5/2000 și H.G. 2151/2004.

În cursul lunii august 2018, s-au desfășurat următoarele activități:

- ✓ asigurarea suportului tehnic privind gestionarea spațiilor verzi pentru 4 solicitări primite din partea publicului/instituțiilor publice și localizarea unui perimetru de exploatare a agregatelor minerale în raport cu ariile naturale protejate;

Starea factorilor de mediu în județul Galați

~ august 2018 ~

- ✓ crearea în GIS a 35 hărți tematice în domeniul conservării naturii și biodiversității;
- ✓ participarea la 3 verificări de amplasament pentru proiecte propuse pe teritoriul/în vecinătatea ariilor naturale protejate;
- ✓ emitere ”Declarația autorității responsabile cu monitorizarea siturilor Natura 2000” pentru un proiect, conform prevederilor Regulamentul (CE) nr. 1.828/2006, de stabilire a normelor de punere în aplicare a Regulamentului (CE) nr. 1083/2006 al Consiliului de stabilire a anumitor dispoziții generale privind Fondul European de Dezvoltare Regională, Fondul Social European și Fondul de coeziune și a Regulamentului (CE) nr. 1080/2006 al Parlamentului European și al Consiliului privind Fondul European de Dezvoltare Regională, la solicitare.

➤ **Monitorizarea activității administratorilor/custozilor ariilor naturale protejate**

- ✓ acordarea asistenței tehnice pentru derularea activității custozilor ariilor naturale protejate atribuite în custodie din județul Galați;

Lista ariilor protejate din județul Galați care au administrator/custode este prezentată în tabelul următor:

Nr. crt	Codul ANP atribuită în custodie	Denumire	Categoria ariei protejate	Nr. Convenție/ Contract	Administrator/ Custode
1.	ROSPA0071	Lunca Siretului Inferior	Arie de protecție avifaunistică ce include ROSCI0072, ROSCI0162 și rezerv. nat. 2.411 și 2.412	46/23.02.2010	ACDB Vrancea
2.	ROSCI0151	Pădurea Gârboavele	Sit de importanță comunitară ce include rezervația naturală 2.403	56/23.02.2010	CJ Galați
3.	ROSCI0165	Pădurea Pogănești	Sit de importanță comunitară ce include rezervația naturală 2.417	239/08.04.2011	Direcția Silvică Galați
4.	2.409	Pădurea Buciumeni	Rezervație naturală	181/14.07.2010	AJVPS Galați
5.	ROSCI 0134	Balta Munteni	Sit de importanță comunitară	180/14.07.2010	AJVPS Galați
6.	ROSCI 0163	Pădurea Mogoș-Mățele	Sit de importanță comunitară	182/14.07.2010	AJVPS Galați
7.	ROSCI0178	Pădurea Torcești	Sit de importanță comunitară	183/14.07.2010	AJVPS Galați
8.	2.407	Pădurea Fundeanu	Rezervație naturală	298/08.12.2011	Consoțiu Local Pro Natura Galați
9.	ROSCI0175	Pădurea Tălășmani	Sit de importanță comunitară ce include rezervația naturală 2.408	297/08.12.2011	Consoțiu Local Pro Natura Galați
10	ROSCI0139	Pădurea Breana-Roșcani	Sit de importanță comunitară ce include rezervația naturală	22/08.07.2016	Asociația GREEN EAST CORRIDOR

CAPITOLUL 7. DEȘEURI

În conformitate cu obiectivele stabilite în Planul de măsuri prioritare pentru anul 2018, în luna august au fost întreprinse următoarele acțiuni:

➤ **Continuarea implementării prevederilor Directivei Consiliului nr. 99/31/CE privind depozitarea deșeurilor**

Monitorizarea măsurilor aplicate în vederea reducerii cantității de deșeurii depozitate în cele 101 depozite neconforme, cu respectarea cantității maxime de 2.740.000 t în anul 2011.

~ **AGENȚIA PENTRU PROTECȚIA MEDIULUI GALAȚI** ~

Starea factorilor de mediu în județul Galați **~ august 2018 ~**

În județul Galați, până în luna iulie, a fost în operare depozitul urban neconform clasa „b” Rateș-Tecuci, operatorul SC Rampa Rates SRL având ca termen de închidere anul 2017. Depozitarea s-a sistat etapizat până la data de 16 iulie 2017. Operatorul depozitului neconform Rates-Tecuci a notificat APM Galați privind sistarea depozitarii începând cu data de 17.07.2017.

Din luna decembrie 2011, depozitul neconform de la Tirighina Galați a fost închis, urmare a finalizării lucrărilor de închidere a amplasamentului ce au fost finanțate prin proiectul ISPA „Managementul integrat al deșeurilor urbane solide în municipiul Galați și împrejurimi” (Măsura ISPA 2003 RO 16/P/PE/027) derulat de Primaria Municipiului Galați. Lucrările de închidere au respectat condițiile impuse prin Acordul integrat de mediu nr.12/04.09.2006 emis de ARPM Galați și prevederile Normativului tehnic privind depozitarea aprobat prin Ordinul MMGA 757/2004.

De asemenea, prin proiectul ISPA derulat a fost construită și prima celulă a unui nou depozit ecologic, pentru funcționarea căruia operatorul depozitului (SP Ecosal) a obținut AIM 02/12.06.2014.

Lunar, pe baza raportărilor transmise de operatorii depozitelor și de către agenții de salubritate, se monitorizează cantitățile de deșuri depozitate în depozitele urbane neconforme.

➤ **Continuarea implementării prevederilor Directivei 94/62/CE privind ambalajele și deșeurile de ambalaje, modificată de Directiva 2004/12/CE**

Colectarea selectivă a deșeurilor s-a extins semnificativ odată cu extinderea gradului de acoperire cu servicii de salubritate atât în mediul urban cât și în mediul rural.

În Galați, urmare a finalizării proiectului „Managementul integrat al deșeurilor urbane solide în municipiul Galați și împrejurimi” (Măsura ISPA 2003 RO 16/P/PE/027) derulat de Primaria Municipiului Galați, au fost înființate în oraș 220 de puncte de colectare selectivă a deșeurilor, fiecare fiind dotate cu containere tip igloo pentru colectarea următoarelor fracții: hârtie/carton, plastic și metal și sticlă. Deșeurile colectate din aceste puncte sunt transportate cu mijloace specifice la stația de sortare, de asemenea construită prin acest proiect.

La nivelul județului Galați au fost autorizați să colecteze/valorifice ambalaje și deseuri de ambalaje, următorii agenți economici:

- pentru colectare -170 operatori economici;
- pentru valorificare - 7 operatori economici.

Lista agenților economici autorizați pentru colectarea/ reciclarea/ valorificarea energetică a deșeurilor de ambalaje poate fi consultată pe site-ul APM Galați <http://www.anpm.ro/web/apm-galati/deseuri-de-ambalaje>.

➤ **Continuarea implementării prevederilor Directivei Consiliului nr. 2002/96/CE privind deșeurile de echipamente electrice și electronice (DEEE)**

În județul Galați următorii agenți economici sunt autorizați pentru colectarea și valorificarea deșeurilor de echipamente electrice și electronice:

➤ Pentru colectare (14 operatori economici): Serviciul Public Ecosal Galați (2 puncte de lucru), SC Remat Invest SRL, SC Sporting Impex SRL Galați, SC Matt Ecoinvest SRL-D, SC Eco-Metal Recycling SRL, SC Eco Fire Systems, punct de lucru Galați, SC Bizini Prest SRL , SC Full Eco Recycling SRL, SC Ecowasterom SRL, SC Green World Eco SRL, SC Eliteco Recycling SRL, SC Total Waste Management SRL, SC Selcos Recycling Act SRL, SC Greentech SA

Detalii privind punctele de lucru autorizate se pot afla accesând <http://www.anpm.ro/web/apm-galati/deseuri-de-echipamente-electrice-si-electronice>

- **Continuarea implementării prevederilor Directivei 2000/53/EC privind vehiculele scoase din uz**

Starea factorilor de mediu în județul Galați

~ august 2018 ~

La nivelul județului Galați, există un număr de 16 agenți economici autorizați pentru colectarea și/sau tratarea vehiculelor scoase din uz :

➤ Pentru colectare/valorificare (14 operatori economici): SC Bandit Autorec SRL, SC Consrec Training SRL , SC Dezcar SRL-D, SC Eco-Metal Recycling SRL, II Filimon Danut, SC Edualautopro SRL, SC Fulgerul Iulian SRL, SC Gilda SRL Galați , SC Iricad SRL, SC Legion Guard SRL, SC Rematinvest SRL Tecuci, SC SDG LC Auto SRL, SC Stefan C SRL, SC Toacrisregalexpert SRL-D.

➤ Pentru colectare (2 operatori economici): SC Iricad Colect SRL Galați, SC Iulicris Recycling SRL;

Lista agenților economici autorizați pentru colectarea/tratarea vehiculelor scoase din uz este actualizată periodic și poate fi consultată accesând <http://www.anpm.ro/web/apm-galati/vehicule-scoase-din-uz> .

➤ Continuarea implementării prevederilor Directivei 2000/76/EC privind incinerarea deșeurilor

SC Decinera SRL a obținut acord de mediu pentru "Instalație de incinerare deșeuri - tratare și neutralizare prin incinerare a deșeurilor spitalicești, industriale periculoase și a deșeurilor provenite din ambalaje tip Hoval Multizon".

Instalația cu capacitatea totală de incinerare de 11.300 tone/an, respectiv 1575 kg/oră, a fost realizată în scopul eliminării finale prin metoda incinerării (tratare termică), a deșeurilor spitalicești, industriale periculoase și a deșeurilor provenite din ambalaje contaminate.

Pentru SC Decinera SRL Galați s-a emis autorizația integrată de mediu nr. 2/07.05.2012 pentru „Stație de incinerare a deșeurilor periculoase industriale și spitalicești”.

CAPITOLUL 8. POLUĂRI ACCIDENTALE / INCIDENTE ECOLOGICE DE MEDIU

În luna august 2018 nu s-au înregistrat evenimente de mediu/poluari accidentale.

Șef Serviciu M.L.
Miorița ARFIRE

Întocmit,
A. Balaban