

---

AGENȚIA PENTRU PROTECȚIA MEDIULUI GALAȚI

---

**DECIZIE INIȚIALĂ**  
**Nr. 136 din 07.02.2019**

Ca urmare a cererii adresate de Municipiul Galați, cu sediul în mun. Galați, str. Domnească, nr.54, județul Galați, înregistrată la A.P.M Galați cu nr. 27133/18.12.2018, în baza:

- H.G. nr. 1.000/2012, privind reorganizarea și funcționarea A.N.P.M. și a instituțiilor publice aflate în subordinea acesteia;
- OUG nr.195/2005 privind protecția mediului, aprobată cu modificări și completări prin Legea nr.265/2006, cu modificările și completările ulterioare;
- H.G. nr. 1.076/2004, privind stabilirea procedurii de realizare a evaluării de mediu pentru planuri și programe,

**Agenția pentru Protecția Mediului Galați,**

- ca urmare a consultărilor desfășurate în cadrul ședinței C.S.C. - A.P.M. Galați din data de 05.02.2019 - etapa de încadrare;
- în conformitate cu prevederile art.5, alin. (2), pct. a și ale Anexei nr.1 – criteriile pentru determinarea efectelor semnificative potențiale asupra mediului din HG nr. 1.076/2004, privind stabilirea procedurii de realizare a evaluării de mediu pentru planuri și programe;
- în lipsa comentariilor motivate din partea publicului;

**decide: P.U.Z. „Țiglina I – Sistematizare zonă Colegiul Național Mihail Kogălniceanu” cu amplasamentul în mun. Galați, intravilan, cart. Tiglina I, UTR 30, zona Colegiul Național Mihail Kogălniceanu, județul Galați, nu necesită evaluare de mediu, urmând a fi supus procedurii de adoptare fără aviz de mediu.**

**Obiectivele planului:**

- Reglementarea circulației carosabile și pietonale;
- Asigurarea elementelor de regulament care să susțină restructurarea arealului studiat;
- Reglementări privind modul de construire;
- Analiză privind necesarul de dotări publice și gradul de asigurare, reglementarea modului de asigurare cu dotări publice în corelare cu resursele de teren și morfologia urbană;
- Stabilirea categoriilor de intervenții posibile la construcțiile existente în vederea îmbunătățirii calității arhitectural-ambientale a zonei;
- Stabilirea unui plan de măsuri care să conducă la creșterea calității vieții comunității locale;

- Stabilirea unor măsuri de eliminare a efectelor unor riscuri naturale și antropice, identificate în zona studiată;
- Realizarea unui ghid de bune practici: reabilitare energetică, anvelopare blocuri; mansardare blocuri; gamă coloristică pentru fațade; accentuarea obligativității refacerii în totalitate a elementelor de decorative, etc.

**PUZ prevede:** restructurarea urbana a arealului de 13,2364 ha în cadrul cartierului Țiglina I, situat în teitoriul intravilan al municipiului Galați, unitatea teritorială de referință (UTR) 30 - Locuințe colective Tiglina I (cf. Planului Urbanistic General Mun. Galați), respectiv sistematizarea zonei, ce derivă din necesitatea redimensionării/reconfigurării tramei stradale/pietonale, conform prevederilor legale, necesitatea realizării de noi artere de circulație carosabile/pietonale, necesitatea creării de noi parcări/redimensionarea celor existente, precum și necesitatea refacerii arhitecturii peisagistice, amenajării de spații verzi, locuri de joacă pentru copii/locuri de socializare, prin:

1. Redimensionarea/reconfigurarea tramei stradale/pietonale, conform prevederilor legale

Se propun 7 străzi colectoare care își vor schimba categoria (din categoria a IV-a va trece la categoria a III-a); pentru o parte din aceste străzi colectoare (2, 3, 4) se aplica un sistem cu sens unic astfel:

- strada colectoare 2- pornind de la intersecția cu strada colectoare 1 către intersecția cu strada colectoare 4.
- strada colectoare 3- pornind de la intersecția cu strada Regiment 11 Siret către intersecția cu strada colectoare 2.
- strada colectoare 4- pornind de la intersecția cu strada colectoare 2 către intersecția cu strada Regiment 11 Siret.

Se va avea în vedere sistematizarea drumurilor, dimensionate conform standardelor în vigoare, în vederea accesului utilajelor de intervenție cu gabarit mare (masini de pompieri, salvare, vidanja, autocurător etc

2. Crearea de noi parcări/ redimensionarea celor existente;

- între Blocul A1-A2 cu legătură la strada colectoare: 1 – 13 locuri
- între Blocul A2-A3 cu legătură la strada colectoare: 1 – 23 locuri
- între Blocul A5-A6 cu legătură la strada colectoare: 1 – 19 locuri
- între Blocul A7-A8 cu legătură la strada colectoare: 1 – 16 locuri
- în spatele Tribunalului cu legătură la strada colectoare: 1 – 8 locuri
- în spatele blocului I2 cu legătură la strada colectoare: 1 – 6 locuri
- parcare în spic pe partea stângă a străzii colectoare 1, între blocul A3-A5: – 52 locuri
- între Oficiul poștal și Colegiul Național Mihail Kogălniceanu cu legătură la strada colectoare 1: – 102 locuri
- între blocul GS1 – E9 cu legătură la strada colectoare 1: – 58 locuri
- parcare în spic pe partea dreaptă străzii colectoare 2, în dreptul colegiul Mihail Kogălniceanu: – 25 locuri
- în între blocurile C23, E8, D9 cu legătură la strada colectoare 2 și strada colectoare 3: - 132 locuri
- parcare longitudinală pe partea dreaptă străzii colectoare 3, în dreptul blocului E9-D4: – 26 locuri
- între Blocul D4 și E9: – 10 locuri
- între Blocul C24-C23 cu legătură la strada colectoare 3: – 36 locuri
- între Blocul E3-C16 cu legătură la strada colectoare: 5 – 68 locuri
- între Blocul E2-C15 cu legătură la strada colectoare: 6 – 63 locuri
- între Blocul E1-C15 cu legătură la strada colectoare: 7 – 47 locuri

Se prevede realizarea în viitor a unor parcuri etajate subterane / supraterane cu acoperiș verde (conform localizării prezentate în planșa de reglementari aferentă PUZ - P1, P2, P3)

3. Amenajarea de intersecții, girații, semnalizări și echiparea cu instalații de dirijare;



4. Crearea legaturilor cu celelalte zone ale orasului prin Strada Regiment 11 Siret, care dirijează curenții de trafic catre rețeaua principala, prin intermediul punctelor de intersecție cu strada Brăilei și Bulevardul Marea Unire.
5. Reabilitarea /modernizarea/extinderea de rețele edilitare existente;
6. Realizarea unui sistem de spatii verzi unitar, cu valoare peisagistica ținând cont de inventarierea spațiilor verzi, prezentata în Registrul Spațiilor Verzi;







Se propun:

- Spații verzi publice cu acces nelimitat: parcuri, grădini, scuaruri, fâșii plantate  
Locurile de joacă vor ocupa o suprafață de 1718mp si vor fi amplasate astfel:
  - în partea de nord est, în vecinătatea blocurilor D4 și E9, în suprafață de 263 mp;
  - partea de sud est, în vecinătatea blocurilor E8, C23 și C24, în suprafață de 619 mp;
  - partea de sud-vest, în vecinătatea blocurilor E3 și C16, în suprafață de 660 mp;
  - partea de nord -vest, în vecinătatea blocului E1 și a subzonei mixte propuse, în suprafață de 175 m
- Spații verzi publice de folosință specializată aferente dotărilor publice (grădinițe, școli, instituții).
- Culoare de protecție față de infrastructura tehnică.

Suprafață care a generat PUZ - 13,2364 ha

Suprafață studiată - 13,2364 ha

#### BILANT TERITORIAL pentru zona studiată :

BILANT COMPARATIV - ZONA DE STUDIU							
FUNCTIUNI		EXISTENT			PROPUȘ		
		SUPRAFETE		PROCENT	SUPRAFETE		PROCENT
		M <sup>2</sup>	Ha		M <sup>2</sup>	Ha	
	SUBZONA PENTRU LOCUINTE COLECTIVE SI FUNCTIUNI COMPLEMENTARE	12 500 m <sup>2</sup>	1.25 ha	9.44 %	12 500 m <sup>2</sup>	1.25 ha	9.45 %
	SUBZONA PENTRU INSTITUTII SI SERVICII	32 001 m <sup>2</sup>	3.20 ha	24.16 %	29 428 m <sup>2</sup>	2.94 ha	22.22 %
	SUBZONA PENTRU GOSPODARIE COMUNALA SI TEHNICO EDILITARE	445 m <sup>2</sup>	0.04 ha	0.33 %	440 m <sup>2</sup>	0.04 ha	0.30 %
	SUBZONA SPATII VERZI SI LOCURI DE JOACA	54 509 m <sup>2</sup>	5.45 ha	41.18 %	40 281 m <sup>2</sup> <small>din care 1716 m<sup>2</sup> locuri de joaca</small>	4.03 ha	30.47 %
	SUBZONA CAILOR DE COMUNICATIE RUTIERA SI AMENAJARI AFERENTE	32 909 m <sup>2</sup>	3.29 ha	24.89 %	42 274 m <sup>2</sup>	4.23 ha	31.97 %
	SUBZONA MIXTA	0 m <sup>2</sup>	0 ha	0 %	7441 m <sup>2</sup>	0.74 ha	5.59 %
ZONA DE STUDIU		132 364 m <sup>2</sup>	13.23 ha	100 %	132 364 m <sup>2</sup>	13.23 ha	100 %

**Indici urbanistici pe lot: UTR. 30** Locuinte colective - cartier Tiglina I POT = 30% ; CUT = 1,5

#### Motivele care au stat la baza luării deciziei sunt următoarele:

- suprafața care a generat PUZ este de 13,2364 mp;
- prin obiectivele sale specifice planul propune proiecte care se regăsesc în Anexa nr. 2 a Legii nr. 292/2018 privind evaluarea impactului anumitor proiecte publice și private asupra mediului (proiecte de dezvoltare urbana);
- zona studiată în cadrul planului nu face parte dintr-o arie naturală protejată declarată conform legislației în vigoare;
- planul îndeplinește normele de igienă și sănătate publică;



- din analiza planului conform criteriilor pentru determinarea efectelor semnificative potențiale prevăzute în Anexa I a H.G. nr. 1.076/2004 s-a constatat că planul nu ridică probleme din punct de vedere al protecției mediului și nu prezintă efecte probabile asupra zonei din vecinătatea amplasamentului studiat.

#### **Informare și participarea publicului:**

Anunțurile privind depunerea solicitării au apărut în ziarul „Viața Liberă” din data de 14.12.2018 și din data de 17.12.2018. Până la data luării deciziei, nu au fost înregistrate opinii/observații din partea publicului.

În conformitate cu prevederile art. 12, alin. (2), din H.G. nr. 1.076/2004, privind stabilirea procedurii de realizare a evaluării de mediu pentru planuri și programe, publicul poate formula comentarii privind decizia etapei de încadrare pe care le trimite în scris la A.P.M. Galați, în termen de 10 zile calendaristice de la publicarea anunțului.

În cazul în care în termen de 10 zile calendaristice de la data publicării în mass-media a anunțului privind decizia etapei de încadrare nu se primesc din partea publicului observații la prezenta decizie, A.P.M. Galați va emite decizia finală.

#### **Mențiuni despre procedura de contestare administrativă și contencios administrativ:**

Orice persoană care face parte din publicul interesat și care se consideră vătămată într-un drept al său ori într-un interes legitim, se poate adresa instanței de contencios administrativ competente pentru a ataca, din punct de vedere procedural sau substanțial, actele, deciziile sau omisiunile autorității publice competente pentru protecția mediului, care fac obiectul participării publicului în procedura de evaluare a impactului asupra mediului, prevăzute de prezenta hotărâre, cu respectarea prevederilor Legii contenciosului administrativ nr. 554/2004, cu modificările ulterioare.

Actele sau omisiunile autorității publice competente pentru protecția mediului, care fac obiectul participării publicului în procedura de evaluare a impactului asupra mediului, se atacă odată cu decizia etapei de încadrare.

Se poate adresa instanței de contencios administrativ competente și orice organizație neguvernamentală care îndeplinește cerințele prevăzute la art. 2, alin.5, lit. g) din Legea nr. 292/2018 privind evaluarea impactului anumitor proiecte publice și private asupra mediului, considerându-se că acestea sunt vătămate într-un drept al lor sau într-un interes legitim. Soluționarea cererii se face potrivit dispozițiilor Legii nr. 554/2004, cu modificările ulterioare.

Înainte de a se adresa instanței de contencios administrativ competente, persoanele care fac parte din publicul interesat și care se consideră vătămate într-un drept ori într-un interes legitim, trebuie să solicite autorității publice emitente, în termen de 30 zile de la data aducerii la cunoștința publicului a deciziei etapei de încadrare revocarea, în tot sau în parte, a respectivei decizii.

Autoritatea publică emitentă are obligația de a răspunde la plângerea prealabilă în termen de 30 zile de la data înregistrării acesteia la acea autoritate.

**DIRECTOR EXECUTIV**

**Carmen SANDU**



Șef Serviciu AAA  
Mirela CULCEA

Întocmit: Eugen Ouatu/lex

