

**Titlul lucrării :** **MEMORIU DE PREZENTARE**  
**Conform Anexa 5.E din Ordinul MMP nr. 292/2018 pentru obtinerea acordului de mediu**

**Denumire proiect** **” LUCRARI DE DECOLMATARE ,  
REPROFILARE A ALBIEI MINORE A  
RAULUI SIRET SI REGULARIZARE A  
SCURGERII , PRIN EXPLOATARE DE  
NISIP SI PIETRIS- PERIMETRUL  
MALURENI 2, IN COMUNA NICORESTI,  
JUD. GALATI”**

**Proiectant:** **SC COMINSANT PROIECT SRL Buzău**

**Beneficiar** **SC BIND SRL HUSI**

**2019**

S.C. BIND S.R.L. Husi

CUPRINS

- Introducere \_\_\_\_\_
1. Denumirea proiectului \_\_\_\_\_
2. Titular \_\_\_\_\_
3. Descrierea caracteristicilor fizice ale intregului proiect\_) \_\_\_\_\_
- a. Rezumatul proiectului \_\_\_\_\_
- b. Justificarea necesitatii proiectului \_\_\_\_\_
- c. Valoarea si capacitatea investitiei \_\_\_\_\_
- d. Perioada de implementare \_\_\_\_\_
- e. Planse, limite amplasament \_\_\_\_\_
4. Descrierea lucrarilor proiectului \_\_\_\_\_
5. Descrierea amplasarii proiectului \_\_\_\_\_
6. Descrierea posibilelor efecte asupra mediului
- a. Protectia calitatii apelor \_\_\_\_\_
- b. Protectia aerului \_\_\_\_\_
- c. Protectia impotriva zgomotului si vibratiilor \_\_\_\_\_
- d. Protectia impotriva radiatiilor \_\_\_\_\_
- e. Protectia solului si a subsolului \_\_\_\_\_
- f. Protectia ecosistemelor terestre si acvatic \_\_\_\_\_
- g. Protectia asezarilor umane si a altor obiective de interes public \_\_\_\_\_
- h. Prevenirea si gestionarea deseurilor generate de realizarea proiectului
- i. Gospodarirea substantelor chimice periculoase \_\_\_\_\_
7. Descrierea aspectelor de mediu, posibil impact asupra mediului \_\_\_\_\_
8. Prevederi pentru monitorizarea mediului \_\_\_\_\_
9. Legatura cu alte acte normative \_\_\_\_\_
10. Lucrari necesare organizarii de santier \_\_\_\_\_
11. Lucrari de refacere a amplasamentului la finalizarea proiectului \_\_\_\_\_
12. Anexe, planse \_\_\_\_\_
13. Descrierea pozitionarii proiectului fata de arii naturale protejate \_\_\_\_\_
14. Realizarea proiectului sub coordonarea Administratia Bazinala de Apa Prut-Barlad \_\_\_\_\_

## Introducere

SC BIND SRL a elaborat prezentul memoriu pentru proiectul *“Lucrari de decolmatare, reprofilare a albiei minore a raului Siret si regularizare a scurgerii prin exploatare de nisip si pietris - perimetrul MALURENI 2, Comuna Nicoresti, județul Galati”*, in baza documentatiei pe care o detinem pana la aceasta data.

Memoriului a fost elaborat în conformitate cu Ordinul MMP nr. 292/2018 privind aprobarea Metodologiei de aplicare a evaluării impactului asupra mediului pentru proiecte publice și private, Anexa 5E la metodologie, care actualizeaza legislatia emisa prin Ordinul MMP nr. 135/2010, cat si potrivit precizarilor din adresele APM Galati nr. 23910/05.11.2018, privind decizia etalei de evaluare initiala nr. 1277/14.12.2018.

### 1. Denumirea proiectului

*“Lucrari de decolmatare, reprofilare a albiei minore a raului Siret si regularizare a scurgerii prin exploatare de nisip si pietris - perimetrul MALURENI 2, Comuna Nicoresti, județul Galati”.*

*Lucrarile propuse a se realiza, sunt parte a contractului de inchiriere, semnat intre Administratia Bazinala de Apa Prut-Barlad si SC Bind SRL, contract nr. 390/2018, din data de 15.10.2018, prin care SC Bind SRL, inchiriaza o suprafata din albia minora a raului Siret, aflata in administrarea A. N. Apele Romane, in vederea efectuării lucrarilor de intretinere curenta a albiei avand ca scop recalibrarea albiei cursului de apa, prin lucrari de decolmatare si reprofilare pentru stoparea unor eroziuni de mal, produse in urma viiturilor din anul 2018, pe acest sector al raului Siret.*

### Proiectant

SC COMINSANT Proiect SRL, atestată GA 533/17.11.201, cu sediul în Buzău, Strada Unirii Județul Buzău; J10/13/2005, CUI RO17097103, tel/fax: 238.446.193; mobil: 0723.141.757;

### 2. Titular

-Numele companiei: BIND SRL;

*Datele de identificare ale societății sunt următoarele:*

- sediul social: municipiul Husi, judetul Vaslui, str. Nicolae Cisman, nr.26.
- adresa punctului de lucru – sat Ionasesti, comuna Nicoresti, județul Galați
- Cod unic înregistrare: 15353345/09.04.2003
- ORC: J37/164/2003
- persoana de legătură: imputernicit - Bordeianu Nicoleta
- telefon: 0723008974, mail: office.bind2016@gmail.com

- Reprezentant legal: Irimia Dan BORDEIANU;

- Numele persoanei de contact: Imputernicit Nicoleta Bordeianu, mobil: 0723008974

*Societatea Comerciala BIND S.R.L., cu capital privat, are ca obiect principal de activitate-Transporturi rutiere de marfuri -cod CAEN 4941, intre activitatile firmei figurand si „Extracția pietrișului și nisipului – Cod CAEN 0812, activitate autorizata la Registrul Comertului, la data de 13.12.2012, prin Punctul de lucru din comuna Nicoresti*

### 3. Descrierea caracteristicilor fizice ale proiectului.

#### a. Rezumatul proiectului.

## Memoriu de prezentare

### ***“Lucrari de decolmatare, reprofilare a albiei minore a raului Siret si regularizare a scurgerii prin exploatare de nisip si pietris - perimetrul MALURENI 2, Comuna Nicoresti, județul Galati”***

Perimetru inchiriat, se afla în jud. Galati, extravilanul com. Nicoresti, situata pe **malul stang al raului Siret, in terasa inferioara mal stang al raului Siret** - in plaja formata inspre malul stang, la peste 4.5 km amonte de podul dublu rutier + CF de la Cosmesti, intre bornele CSA 99 si CSA 100, pe teritoriul administrativ al localitatii Malureni, comuna Nicorasti judetul Galati, titular fiind societatea BIND SRL Husi, judetul Vaslui

Perimetrul de exploatare Malureni 2, este situat pe teritoriul UAT Nicoresti, ( extravilan), parcela nr. HR 9, Localitatea Malureni, județul Galati, albia minoră a râului Siret, malul stang, Bazinul hidrografic- Siret , situat in aval de acumilarea Calimanesti si amonte de podul CF si rutier de la Cosmesti, la aproximativ 5,5 km.

Terenul perimetrului aparține Administrației Naționale "APELE ROMÂNE"-S.G.A. Galati, zona albiei minore, terenul fiind in inventarul centralizat al bunurilor care alcatuiesc domeniul public al statului-administrat de Administratia bazinala de Apa Prut-Barlad, anexa 12 la HG nr. 1705/2006.

Corpul de apă-RORW12.1\_B9-Siret( baraj Calimanesti-confluenta Dunare)- tip rau natural, tipologie R011, avand stare ecologica moderata, cu stare chimica buna.

Suprafata solicitata este delimitata de urmatoarele puncte:

Pct	X	Y	Pct	X	Y
1	494 141	675 627	11	493 341	676 301
2	494 111	675 656	12	493 236	676 169
3	494 053	675 712	13	493 378	676 073
4	494 019	675 747	14	493 390	676 191
5	493 975	675 825	15	493 451	676 233
6	493 914	675 898	16	493 680	675 993
7	493 869	676 050	17	493 830	675 697
8	493 831	676 164	18	494 000	675 648
9	493 679	676 273	19	494 074	675 643
10	493 543	676 323			

#### **b. Justificarea necesitatii derularii proiectului**

Lucrarile propuse au ca scop decolmatarea , reprofilarea si regularizarea scurgerii prin extractia controlata de agregate minerale din albia minora a raului Siret.

Pe tronsonul de rau in care se afla perimetrul Malureni 2, propus pentru exploatare, albia minora a raului Siret, prezinta o tendinta naturala de meandrare, .

In zona perimetrului de exploatare propus, insa pe celalalt mal, respectiv cel drept al raului Siret, sunt executate lucrari de indiguire, pentru scoaterea terenurilor riverane de sub efectul inundatiilor, insa pe malul stang, in care s-a propus efectuarea de lucrari de decolmatare, nu exista un plan de amenajare rurala din partea comunei Nicoresti, mare parte a terenurilor fiind neproductive.

**S.C. BIND S.R.L.** va exploata conform noului contract, nisipurile și pietrișurile, rezultate in urma lucrarilor de decolmatare si reprofilare albie minora a raului Siret, precum si de regularizare a scurgerii, pentru a le utiliza in stare bruta, in vederea utilizarii in lucrarile de refacere a drumurilor comunale, judetene si nationale, precum si constructii-in special amenajarea unor platforme, perne de balast, etc.

***“Lucrari de decolmatare, reprofilare a albiei minore a raului Siret si regularizare a scurgerii prin exploatare de nisip si pietris - perimetrul MALURENI 2, Comuna Nicoresti, județul Galati”***

Prin exploatarea nisipurilor si a pietrisurilor se va urmări reprofilarea albiei minore a raului Siret, atragându-se spre malul stang cursul principal al raului, protejand in acest mod malul drept, unde exista zone de eroziune activa .

**c. Valoarea si capacitatea investitiei:**

Lucrarile de exploatare a nisipului si pietrisului, rezultate in urma decolmatarii si reprofilarii albiei minore a raului Siret, se vor desfasura pe o suprafata totala de 181.000 mp, dupa obtinerea actelor de reglementare legale, pentru care s-a emis deja Avizul de Gospodarire a Apelor, nr. 222/29.11.2018, pe care il anexam prezentului memoriu, in care avem de exploatat o rezerva consistenta de agregate minerale pentru perioada 2019-2020, cu posibilitatea de prelungire a perioadei.

**Perimetrul propus pentru exploatare se afla in albia minora a raului Siret, cursul mijlociu al acestuia, spre malul stang a acestuia, cod cadastral XII-1, pe teritoriul localitatii Malureni, com. Nicoresti, judetul Galati.**

Deoarece în situația actuală exploatarea agregatelor minerale se limitează până la cota actuala a talvegului, adancimea maxima rezultata din profilele transversale executate este de 5.00 m, extracția zăcământului se poate realiza cu utilaje clasice (draglină, excavator) din dotarea unității.

Lucrările de extracție a agregatelor minerale din albia minora a raului Siret, se execută la peste 5,50 km amonte de podul dublu CF si rutier de la Cosmesti, județul Galati si la peste 3.50 Km amonte de gazoductul ce supratraverseaza raul Siret si la cca 3 km aval de barajul Calimanesti.

In această situație lucrările de exploatare a agregatelor minerale nu vor influența în sens negativ nici un obiectiv din zonă.

**d. Perioada de implementare a proiectului:**

Conform contractului de inchiriere anexat, avand nr. 390/2018, semnat pe data de 15.10.2018, perioada de executie a lucrarilor propuse, este de doi ani, respectiv pana in anul 2020, cu posibilitatea de prelungire a inca doi ani, in situatia in care in primii doi ani, din diverse motive, care nu tin neaparat de capacitatea societatii comerciale, de a realiza toate lucrarile de regularizare, ci mai degraba de momentul obtinerii tuturor autorizatiilor necesare derularii proiectului.

**e. Planse, limite amplasament:**

Terenul perimetrului aparține Administrației Naționale "APELE ROMÂNE"-S.G.A. Galati, zona albiei minore, terenul fiind in inventarul centralizat al bunurilor care alcatuiesc domeniul public al statului-administrat de Administratia bazinala de Apa Prut-Barlad, anexa 12 la HG nr. 1705/2006.

Corpul de apă-RORW12.1\_B9-Siret( baraj Calimanesti-confluenta Dunare)- tip rau natural, tipologie RO11, avand stare ecologica moderata, cu stare chimica buna.

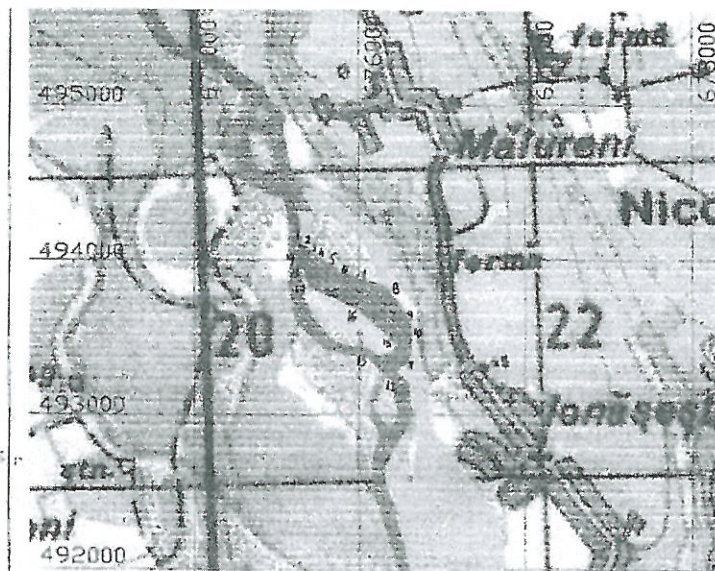
Lucrările de extracție a agregatelor minerale din albia minora a raului Siret, se execută la peste 5,50 km amonte de podul dublu CF si rutier de la Cosmesti, județul Galati si la peste 3.50 Km amonte de gazoductul ce supratraverseaza raul Siret si la cca 3 km aval de barajul Calimanesti.

In această situație lucrările de exploatare a agregatelor minerale nu vor influența în sens negativ nici un obiectiv din zonă.

Anexam fisa perimetrului Malureni 2.

Memoriu de prezentare

"Lucrari de decolmatare, reprofilare a albiei minore a raului Siret si regularizare a scurgerii prin exploatare de nisip si pietris - perimetrul MALURENI 2, Comuna Nicoresti, județul Galati"



1. Localizarea perimetrului						2. Date privind perimetrul	
1.1 Coordonate de delimitare ale perimetrului						2.1 Denumirea perimetrului <b>MALURENI 2</b>	
Pct	X	Y	Pct	X	Y	2.2. Numar topo:	
1	494 141	675 627	11	493 341	676 301	2.3. Substanta: nisip si pietris	
2	494 111	675 656	12	493 236	676 169	2.4. Faza lucrarilor: exploatare in baza art. 28 si art. 30/Legea minelor nr. 05/2003	
3	494 053	675 712	13	493 378	676 073	2.5. Agentul economic: <b>SC BIND SRL</b>	
4	494 019	675 747	14	493 390	676 191	2.6. Scara 1:25 000	
5	493 975	675 825	15	493 451	676 233		
6	493 914	675 898	16	493 680	675 993		
7	493 869	676 050	17	493 830	675 697		
8	493 831	676 164	18	494 000	675 648		
9	493 679	676 273	19	494 074	675 643		
10	493 543	676 323					
1.2 Sistem de ref STEREO 1970							
1.3 Limita de adancime: ± 3,00 m.							
1.4 Suprafata: ± 0, 181 km <sup>2</sup>							

4. Descrierea lucrarilor proiectului.

Extractia nisipului si a pietrisului , este mentionat in Avizul de Gospodarire a Apelor, nr. 222/29.11.2018, in care se specifica clar modul de efectuare a lucrarilor.

Exploatarea agregatelor minerale se va face cu un excavator tip draglina , cu cupa de 1.2 mc, in limitele perimetrului din aviz. Nu sunt necesare lucrari speciale de decolmatare sau deschidere, in zonele in care apare o coperta, aceasta va fi tratata ca intercalatie si va fi indepartata ulterior.

Extractia nisipului si a pietrisului din albia minora a raului Siret, se va face in fasii paralele cu sensul de curgere al raului, prin retragere succesiva către malul stang, excavarea facandu-se din aval spre amonte. In cadrul fasiilor longitudinal se vor trasa felii transversal pe rau.

Intre feliile transversale pentru stimularea procesului de regenerare a rezervelor, dar si pentru limitarea fenomenului de eroziune regresiva se vor lasa praguri de colmatare.

Lungimea fasilor longitudinale va fi de pana la L=250 m, iar latimea va fi de 5 m. Utilajele de excavare si mijloacele auto avansează spre frontul de extracție pe pat de inaintare sub forma unui dig realizat din material local.

Materialul excavat se poate depozita lateral doar temporar- maxim 8 ore , apoi se incarca in mijloace

***“Lucrari de decolmatare, reprofilare a albiei minore a raului Siret si regularizare a scurgerii prin exploatare de nisip si pietris - perimetrul MALURENI 2, Comuna Nicoresti, județul Galati”***

auto si se transporta operativ, fara depozite intermediare in albia minora a raului, catre statia de sortare sau direct spre vanzare.

Adancimea medie de excavare va fi de 3,4 m, urmand ca adancimea maxima ce poate fi atinsa local sa fie de 5 m, masurata fata de cota superioara a depozitului natural de balast, fara a cobora sub cota tarvegului actual al raului Siret, specifica sectorului de exploatare.

Excavarea se va face in camp continuu, dinspre aval spre amonte, in fisii succesive de maxim 250 m, lungime in prima etapa, cu latimea fasiilor de 5 m, paralele cu malul, de la firul apei spre mas stang. Materialul excavat se va incarca in mijloace auto si se va transporta in afara zonei de exploatare.

In zona de exploatare nu se admit depozite, se va putea realiza un singur depozit intermediar ( tehnologic ), in limitele capacitatii de transport pentru o zi.

## **5. Descrierea amplasarii proiectului.**

Perimetrul Malureni 2, se afla in Corpul de apă-RORW12.1\_B9-Siret( baraj Calimanesti-confluenta Dunare)- tip rau natural, tipologie RO11, avand stare ecologica moderata, este situat pe teritoriul UAT Nicoresti, ( extravilan), parcela nr. HR 9, Localitatea Malureni, județul Galati, albia minoră a râului Siret, malul stang, Bazinul hidrografic- Siret , situat in aval de acumilarea Calimanesti si amonte de podul CF si rutier de la Cosmesti, la aproximativ 5,5 km.

Pe suprafata perimetrului Malureni 2, nu se afla monumente istorice, culturale, religioase sau situri arheologice inscrise in Repertoriul Arheologic national, asa cum prevede adresa emisa de Directia Judeteana pentru Cultura Galati, nr. 1934/06.11.2018.

Pentru decolmatare si reprofilare albie minora a raului Siret, precum si de regularizare a scurgerii, prin extractia agregatelor minerale, nisip si pietris , pe mal stang a raului Siret “Malureni 2 ” este amenajat drumul de exploatare pana in zona perimetrului in care firma S.C. Nelu Galbenus Import Export SRL a exploatat pana anul 2014, urmand a se amenaja drumul de acces in continuare pe cca 150 m in pana in perimetrul de exploatare, la limita perimetrelor cu S.C. Bind SRL.

Pentru utilizarea drumului in lungime de cca 7 Km fata de DN 24 Tisita-Iasi, catre perimetrul Malureni 2, s-a solicitat acceptul Consiliului local Nicoresti, si s-a obtinut Acordul de Circulatie pe Drumurile Comunale si Reabilitare Drum Exploatare , nr. 7436/13.11.2018.

Intretinerea drumului de acces se face prin lucrari de astupare a gropilor aparute, volume mai mari de piatra si balast fiind puse in opera in special toamna si primavara.

Urmeaza a se executa de asemenea si breteaua de legatura spre prima fasie de exploatare din care se va exploata incepand cu trimestrul I 2019.

Pentru transport se vor utiliza numai drumurile pentru care exista acordul primariei Nicoresti, fiind interzisa orice deviere de la traseele stabilite sau latimi ale carosabilelor pe anumite portiuni deteriorate.

Mijloacele de transport vor fi incarcate la capacitatea lor optima, evitandu-se astfel pierderile de material pe traseu, iar pe sectoarele de drum in care sunt si gospodarii se va reduce viteza, pentru evitarea deteriorarii constructiilor datorita trepidatiilor, iar in timpul perioadelor secetoase aceste sectoare de drum vor fi stropite.

Drumurile de acces se vor intretine si refacere cu fonduri ale firmei.

In cazul in care transportul nisipului si a pietrisului se realizeaza cu autovehicolele beneficiarilor, acestia au aceleasi responsabilitati privind utilizarea drumurilor.

Pentru utilizarea drumurilor judetene si nationale societatea plateste taxele anuale de utilizare, diferentiat in functie de autovehicol.

Odata cu epuizarea rezervelor drumurile secundare de acces in perimetru se vor desfiinta pe cheltuiala firmei.

4

***“Lucrari de decolmatare, reprofilare a albiei minore a raului Siret si regularizare a scurgerii prin exploatare de nisip si pietris - perimetrul MALURENI 2, Comuna Nicoresti, județul Galati”***

In situatia in care se aduc prejudicii din cauza transportului ale proprietatii particulare sau a celei de stat , costul acestora va fi suportat integral de catre societate.

In contractele cu alti beneficiari se vor stipula clauze clare privind masurile pe care acestia le vor respecta privind utilizarea drumurilor, precum si responsabilitatile partilor.

**Tehnologia de exploatare este urmatoarea:**

- ❖ *trasarea fasiilor de exploatare, conform planului de situatie si materializarea lor in teren;*
- ❖ *deplasarea prin autopropulsie si fixarea excavatorului in prima fasie de exploatare;*
- ❖ *excavarea in cadrul fasiilor cu ajutorul excavatorului, din aval catre amonte si dinspre firul apei spre malul stang si depozitarea(in unele cazuri) temporara a materialului lateral(2-3 ore);*
- ❖ *incarcarea materialului depozitat in autobasculante de 40 t;*
- ❖ *transportul nisipului si pietrisului direct la beneficiari.*

Observatii:

- In perimetru nu este autorizata realizarea de depozite intermediare in albie;
- Numarul fasiilor transversale se va stabili in functie de volumul ce se va extrage in fiecare trimestru, luand in calcul si adancimea de excavatie stabilita prin autorizatia de gospodarire a apelor;

## **6. Descrierea posibilelor efecte asupra mediului:**

Simpla executie a lucrarilor de decolmatare, reprofilare a albiei minore a raului Siret si regularizare a scurgerii, prin exploatare de nisip si pietris, ce fac obiectul activitatii generale de intretinere curenta a albiei, prin recalibrarea acesteia, care se desfasoara in fasii paralele cu sensul de curgere al raului, prin retragere succesiva către malul stang, excavarea facandu-se din aval spre amonte, depozitarea lateral a materialului, doar temporar- maxim 8 ore , apoi se incarca in mijloace auto si se transporta operativ, fara depozite intermediare in albia minora a raului, , nu au efecte semnificative asupra mediului.

Se apreciaza ca prin activitatea de extractie controlata a balastului din albia minora, se va asigura recalibrarea si adaptarea albiei pentru tranzitarea debitelor de ape mari.

### **A .Protectia calitatii apei:**

#### **Alimentarea cu apă**

- Alimentare cu apă pentru extracție agregate naturale de râu  
Pentru procesul de extracție nu este necesară alimentarea cu apă.  
Apa potabilă necesară angajaților va fi asigurată zilnic din comerț (apa plată în recipiente din material plastic PET). Necesarul de apă potabilă este de 2-4 l/zi/operator, respectiv 10 - 20 l apă potabilă/zi.

- **Evacuarea apelor uzate**

Evacuare ape uzate în perioada de extracție agregate naturale de râu

- Apele uzate menajere se vor colecta în toaleta ecologică.
- Nu se produc ape uzate tehnologice. Societatea nu va prelucra prin spălare-sortare balastul.

### **B .Protectia aerului:**



***“Lucrari de decolmatore, reprofilare a albiei minore a raului Siret si regularizare a scurgerii prin exploatare de nisip si pietris - perimetrul MALURENI 2, Comuna Nicoresti, județul Galati”***

*Activitatea simpla de excavare si incarcare balast din albia minora a raului Siret, nu produce poluarea aerului, nu produce impurificări majore ale factorilor de mediu, deoarece cantitățile stocate în rezervoarele și mecanismele utilajelor sunt reduse.*

Nu se vor folosi utilaje/mijloace de transport care prezintă un grad de uzură ridicat sau cu pierderi de carburanți și/sau lubrefianți.

Nu se vor realiza lucrări de întreținere a utilajelor (schimburi de lubrefianți, reparații, etc.) pe suprafața perimetrului de exploatare.

Emisiile produse de utilaje/mijloace de transport sunt măsurate la inspecția tehnică periodică și conform legislației, utilajele cu emisii care depășesc normele legale nu sunt admise la funcționare sau circulație pe drumurile publice.

Se recomandă efectuarea cu strictețe a reviziilor tehnice la mijloacele auto pentru ca, pe toată perioada de excație a agregatelor naturale de râu, să se încadreze în prevederile legale.

### **C .Protectia impotriva zgomotului si vibratiilor:**

Avand in vedere ca lucrarile de decolmatore , regularizare , recalibrare, intretinere curenta a albiei minore, se desfasoara in albia raului Siret, la o distanta considerabil de mare fata de prima localitate, nu se pune problema crearii unui disconfort din cauza zgomotului produs de utilajul care efectueaza excavarea , sau incarca materialul in mijloace de transport.

Intrucat albia minora , supusa lucrarilor se afla la o diferenta de nivel de 100 m, mai jos , fata de malul terenului intravilan al primei localitati, zgomotul produs de utilaj nu se amplifica pana la prima localitate invecinata.

Lucrarile de decolmatore, reprofilare, care se executa in albia raului, nu produc vibratii. Terenurile din vecinătatea amplasamentului sunt utilizate ca imaș, suprafețele fiind intens pășunate de vitele locuitorilor comunei Nicoresti.

Funcționarea utilajelor, atât pentru excavare cât și pentru transport, determină zgomot care nu poate afecta fauna prezentă în zonă.

Formele potențiale de impact generate de zgomot și vibrații aferente tuturor proiectelor enumerate anterior sunt tipice pentru lucrările de excavare si transport, sortare agregate minerale și cuprind în general:

- operarea vehiculelor pentru transportul nisipului și pietrișului;
- operarea utilajelor între limitele perimetrelor de exploatare excavatoare, buldozere, încărcătoare.
- bornarea suprafeței care va fi excavată;
- delimitarea fâșiilor pentru realizarea lucrărilor de excavații;
- excavarea prin metoda profilelor verticale longitudinale, excavarea agregatelor se va realiza în fâșii longitudinale pe latura lungă, excavatorul înaintând pe mijlocul fâșiei, prin retragere;
- transportarea agregatelor excavate se va realiza cu autobasculante direct la beneficiari .

### **D .Protectia impotriva radiatiilor;**

**NU ESTE CAZUL**

### **E .Protectia solului si a subsolului:**

***“Lucrari de decolmatare, reprofilare a albiei minore a raului Siret si regularizare a scurgerii prin exploatare de nisip si pietris - perimetrul MALURENI 2, Comuna Nicoresti, județul Galati”***

Titularul proiectului este obligat ca prin desfășurarea activității de decolmatare, reprofilare, regularizare a albiei minore prin exploatare a agregatelor minerale să nu producă deteriorari ale terenurilor aflate în proprietate publică sau privată din zona de exploatare.

**F .Protectia ecosistemelor terestre si acvatice:**

Proiectul propus intră sub incidența art. 28 din OUG nr. 57/2007 privind regimul ariilor naturale protejate, conservarea habitatelor naturale, a florei și faunei sălbatice, cu modificările și completările ulterioare, aprobată cu modificări și completări prin Legea nr. 49/2011.

Perimetrul supus analizei pentru ***“Lucrari de decolmatare, reprofilare a albiei minore a raului Siret si regularizare a scurgerii prin exploatare de nisip si pietris - perimetrul MALURENI 2, Comuna Nicoresti, județul Galati,,*** este situat în albia minora a râului Siret și se află în relație de suprapunere cu următoarele arii naturale protejate:

- aria de protecție specială avifaunistică **ROSPA0071** - Lunca Siretului Inferior declarată prin HG nr. 1284/2007 privind declararea ariilor de protecție specială avifaunistică, ca parte integrantă a rețelei ecologice europene Natura 2000 în România, modificată și completată prin HG nr. 971/2011;
- situl de importanță comunitară **ROSCI0162** Lunca Siretului Inferior declarat prin Ordinul nr. 2387 din 29 septembrie 2011 pentru modificarea Ordinului MMDD nr. 1964/2007 privind declararea siturilor de importanță comunitară ca parte integrantă a rețelei ecologice Natura 2000 în România.

•

**Situl de protectie speciala avifaunistica ROSPA0071 Lunca Siretului Inferior** ROSPA0071 – Lunca Siretului Inferior se întinde pe o suprafață de 38496 ha, fiind situat atât în regiunile biogeografice continentală și stepică. Lunca Siretului Inferior se întinde pe raza județelor Galati (66,40 %), Vrancea (29,10%) și Brăila (4,50%).

Este o zonă cu altitudini medii (cca 33 m) în care dinamica râului Siret se face remarcată. Principalele biotopuri existente în zona sitului sunt:

- terenuri arabile neirigate (34,2%);
- pășuni (7,6%);
- păduri de foioase (21,3%);
- zone cu vegetație ierboasă naturală (3,9%);
- zone de tranziție păduri - tufărisuri (7,7%);
- mlaștini (4,7%);
- **cursuri de apă (12,1%);**
- ape stătătoare (3,5%).

**Caracteristici generale ale sitului**

Cod	%	CLC	Clase de habitate
N04	2	331	Plaje de nisip
N06	3	511,	512 Râuri, lacuri
N06	12	511,	512 Râuri, lacuri
N07	5	411,	412 Mlaștini, turbării
N09	4	321	Pajiști naturale, stepe

N12	37	211 - 213	Culturi (teren arabil)
N14	8	231	Pășuni
N16	21	311	Păduri de foioase
N26	8	324	Habitat de păduri (păduri în tranziție)

## **G .Protectia asezarilor umane si a altor obiective de interes public**

Nu se vor evacua ape uzate în emisar (râul Siret).

- Prin infiltrarea în sol a apelor pluviale și în absența agenților poluatori nu există riscul afectării solului și a apei freatică.

- Apele tulburate în urma excavației agregatelor de râu nu conțin elemente toxice;

- Conform punctului de vedere emis de ANAR Administratia Bazinala Prut-Barlad nr.

3037/D.D./27.04.2016, perimetrul de exploatare nu se află în zona de protecție sanitară sau hidrogeologică a unor surse pentru alimentarea cu apă potabilă, distanța dintre acestea fiind mai mare de 3 km.

În această situație, lucrările de excavație a agregatelor naturale din albia râului Siret, nu vor influența în sens negativ nici un obiectiv din zonă.

## **H. Prevenirea si gestionarea deșeurilor generate de realizarea lucrarilor:**

Deșeurile generate atât în faza de deschidere exploatare, cât și în faza de funcționare pot fi :

- deșeuri de ambalaje (hârtie, plastic, amestecate);

- deșeuri municipale amestecate (deșeuri menajere).

Pentru asigurarea unui nivel de protecție adecvat pentru om și mediu, reviziile tehnice ale utilajelor și mijloacelor de transport utilizate în perioada de construire (schimburile de ulei de motor, transmisie și de ungere – cod 13 02 04\*; 13 02 05\*; 13 02 06\*; 13 02 07\*, înlocuirea filtrelor de ulei – cod 16 01 07\*; acumulatorilor uzați – cod 16 06 01; 16 06 05, înlocuirea anvelopelor scoase din uz – cod 16 01 03, lichide de frână – cod 16 01 13\*, fluide antigel – cod 16 01 14\*; 16 01 15\* ) se vor executa în ateliere service specializate autorizate.

Managementul deșeurilor din zona analizată a luat în considerare următoarele aspecte:

- distanța până la cea mai apropiată stație de transfer, depozit ecologic;

- tipul de deșeuri generate (menajere, ambalaje).

Soluția propusă pentru colectarea separată va avea următorul flux/circuit:

- dirijarea spre colectorii valorificatori a deșeurilor de mase plastice;

- dirijarea spre colectorii valorificatori a deșeurilor de hârtie, carton și sticlă;

- transportul la cea mai apropiată stație de transfer, la cel mai apropiat depozit ecologic autorizat;

Nu se preconizează un impact direct și semnificativ asupra factorilor de mediu, ci doar un impact indirect, prin eliminarea deșeurilor menajere de către firma specializată în salubritate, prin depozitarea definitivă și firmele specializate autorizate în valorificarea prin reciclare a deșeurilor de ambalaje.

Se produc doar de către personalul care va fi implicat în execuția lucrărilor de exploatare. La limita perimetrului de exploatare vor fi amplasate europubele, etanșe, fără scurgere în mediu. Personalul care deservește punctul de lucru va fi instruit pentru a colecta aceste deșeuri.

### **I. Gospodarirea substantelor chimice periculoase**

*In timpul executării lucrărilor se vor utiliza substanțe și preparate chimice periculoase :*

- substanțe și preparate inflamabile (combustibili);
- substanțe și preparate periculoase pentru mediu – substanțe care utilizate în mediu ar putea prezenta risc pentru unul sau mai multe componente de mediu (ulei, etc.).

Pe amplasament nu se vor depozita combustibili.

Pentru asigurarea unui nivel de protecție adecvat pentru om și mediu, utilajele și mijloacele de transport vor fi aduse în stare normală de funcționare, având efectuate reviziile tehnice și schimburile de ulei în unități service autorizate. Aceeași procedură se va aplica și pentru operațiile de întreținere și încărcare acumulatori auto.

- In perioada de funcționare se vor utiliza următoarele substanțe chimice periculoase:

In perioada de extractie a agregatelor minerale se va utiliza numai la basculante combustibil petrolier motorină - substanță încadrată conform OUG 1408/2008 privind clasificarea, ambalarea și etichetarea substanțelor periculoase în categoriile substanțe inflamabile și periculoase pentru mediul înconjurător. În cazul unor deversări accidentale aceste substanțe pot determina impurificarea factorilor de mediu sol și apă.

Cantitățile de carburanți din rezervoarele utilajelor (basculante) sunt reduse și nu pot produce poluări majore ale mediului înconjurător.

Pe amplasament nu se vor depozita combustibili.

Motorina este un produs petrolier constituit din diferite fracții medii de distilare în compoziția căreia intră hidrocarburi parafinice, naftanice, aromatice și mixte. Motorina, conform Fișei Tehnice de Securitate prezintă risc de inflamare, se aprinde ușor în contact cu suprafețele încălzite, în contact cu scântei sau flăcări deschise.

Formează amestecuri explozibile cu aerul, limitele de explozie fiind:

- inferioară, % vol. - 6,0;
- superioară, % vol. - 13,5.

Normele Generale Române de Protecția Muncii (ed. 2002) indică valori limită de expunere profesională de 700 mg/m<sup>3</sup> pentru 8 ore, și de 1000 mg/m<sup>3</sup> pentru 15 minute.

Mijloacele de transport vor fi alimentate cu motorină la stațiile PECO, iar utilajele care funcționează pe motorina vor fi alimentate zilnic din recipienți metalici etanși. Se va acorda o atenție sporită manevrării carburanților, nefiind permise scăpări accidentale, atât din considerente de protecția mediului, cât și economice.

***Uleiuri minerale*** - pe amplasamentul proiectului supus analizei nu vor fi stocați lubrifianți, în nici un fel de recipienți.

Schimburile de ulei la mijloacele auto se va face în unități de profil autorizate d.p.d.v. al protecției mediului să achiziționeze acest tip de deșeu.

### **7. Descrierea aspectelor de mediu, posibil impact asupra mediului:**

### **Proгноzarea impactului**

Accidental, solul și subsolul poate fi contaminat prin scurgeri de produse petroliere (motorină, ulei) de la utilaje/mijloace de transport. Având în vedere caracteristicile solului și procesul tehnologic care se va desfășura pe amplasament, care implică utilizarea de utilaje care corespund legislației în vigoare, apreciem că prin excavarea agregatelor naturale din albia minora a râului, nu se produce poluarea solului, atât pe amplasament, cât și în vecinătăți

### **Măsuri de diminuare a impactului**

- exploatarea agregatelor naturale de râu va fi delimitată strict la conturul zonei solicitate;
- pentru asigurarea unui nivel de protecție adecvat pentru om și mediu, reviziile tehnice ale utilajelor/mijloacelor de transport din dotare (schimburile de ulei, înlocuirea acumulatorilor uzați, a anvelopelor scoase din uz, etc.) se vor executa în ateliere specializate autorizate;
- deșeurile menajere se vor colecta în recipiente metalice și vor fi gestionate de operatori specializați autorizați;
- se vor realiza lucrările de refacere a mediului prevăzute în planul și proiectul de refacere a mediului;
- se vor respecta: adâncimea maximă de excavare și pilierii de siguranță;

## **8. Prevederi pentru monitorizarea mediului**

Prevederile pentru monitorizarea mediului impun efectuarea de măsurători și determinări periodice ale poluanților caracteristici pentru un astfel de obiectiv:

A . Pentru *factorul de mediu apă*, se vor preleva probe la fiecare vidanjanare; indicatorii urmăriți: pH, materii în suspensie, CBO5, CCO Cr, sulfuri și hidrogen sulfurat, ion amoniu, substanțe extractibile, detergenți sintetici biodegradabili. Valorile rezultate din măsurători se vor compara cu valorile limită de emisie prevăzute în HG nr. 188/2002, modificată și completată de HG nr. 352/2005 – NTPA 002/2002 și impuse de SC APA CANAL SA.

B . *Evidența gestiunii deșeurilor* va fi ținută conform prevederilor Legii nr. 211/2011 privind regimul deșeurilor și HG nr. 856/2002, și va conține următoarele informații: tipul deșeurii, codul deșeurii, sursa de proveniență, cantitatea produsă, data evacuării deșeurii din depozit, modul de stocare, data predării deșeurii, cantitatea predată către transportator, date privind expedițiile respinse, date privind orice amestecare a deșeurilor.

C . Pentru *factorul de mediu aer*. Pentru factorul de mediu aer (emisii de la mijloace de transport), parametrii la care vor funcționa mijloacele auto din dotarea societății vor asigura respectarea Normelor RAR; valorile limită pentru indicatorii de calitate (CO, indice de opacitate), vor fi specificați în anexa Certificatului de Inmatriculare auto la efectuarea inspecției tehnice periodice.

D . Pentru *factorul de mediu zgomot și vibrații* se vor respecta condițiile impuse prin HG nr. 1756/2006 privind limitarea nivelului emisiilor de zgomot în mediu produs de echipamentele destinate utilizării în exteriorul clădirilor, precum și condițiile impuse prin HG nr. 321/2005 privind evaluarea și gestionarea zgomotului ambiental, STAS 10009/1988 – Acustica urbană – limitele admisibile ale nivelului de zgomot, STAS 6156/1986 – Protecția împotriva zgomotului în construcții civile și social – culturale admisibile și parametrii de izolare acustică, Ordinul MS nr. 536/1997, cu modificările și completările ulterioare.

## **9. Legatura cu alte acte normative**

***“Lucrari de decolmatare, reprofilare a albiei minore a raului Siret si regularizare a scurgerii prin exploatare de nisip si pietris - perimetrul MALURENI 2, Comuna Nicoresti, județul Galati”***

Obiectivul propus nu prezintă pericole de producere a unor accidente majore în care sunt implicate substanțe periculoase și nu intră sub incidența HG nr. 804/2007 privind controlul asupra pericolelor de accident major în care sunt implicate substanțe periculoase, cu modificările ulterioare.

**10. Lucrari necesare organizarii de santier.**

În baza prevederilor Legii Securității și Sănătății în muncă nr. 319/2006, societatea va elabora o Convenție cadru PMPSI-Mediu în calitate de beneficiar și executant pe bază de contract. Scopul acestei Convenții este evitarea accidentelor de muncă, incendiilor și exploziilor, îmbolnăvirilor profesionale, asigurării securității personalului implicat în executarea diferitelor lucrări, prevenirii fenomenelor de poluare a solului, de contaminare a pânzei de apă freatică și degradare ambientală, precum și de aplicare corespunzătoare a legislației în vigoare.

Începerea execuției lucrărilor aferente acestei investiții, se va face numai după delimitarea suprafeței amplasamentului, a traseelor de acces, a zonelor de depozitare a materialelor, echipamentelor, stabilite pe baza unui proces verbal încheiat între beneficiar și executant.

Procesul verbal de predare a amplasamentului este parte integrantă la contract. Executantul va delimita zona de lucru, o va inscripționa și marca. Personalul executantului nu are voie să depășească zona de lucru delimitată, să se abată de la traseele stabilite, să intre în zona de lucru a altor beneficiari și să efectueze lucrări.

Traseele pentru accesul personalului, circulația mijloacelor de transport și utilajelor executantului în zona delimitată se stabilesc împreună cu beneficiarul. Drumurile vor fi marcate corespunzător. Pe traseele utilizate, executantul va asigura întreținerea drumurilor pe toată durata folosirii lor.

Se interzice executantului să efectueze depanarea mijloacelor de transport sau repararea și întreținerea utilajelor pe traseele stabilite. Personalul executantului este obligat să respecte cu strictețe pe tot teritoriul beneficiarului prevederile legislației în vigoare privind securitatea și sănătatea în muncă, ce vor fi puse la dispoziția executantului la solicitarea acestuia, înainte de începerea lucrărilor.

Organizarea de șantier va cuprinde:

- 1 vagon dormitor cu amenajarea interioară a spațiilor;
- platforma pentru utilaje;
- utilajele de lucru;
- drumul de acces;
- drumurile de exploatare.

În conformitate cu prevederile STAS 4273-2/1983 și STAS 4068/1987 privind probabilitatea de calcul ale debitelor și volumelor maxime în condiții normale și speciale de exploatare, lucrările de amenajare propuse au următoarele încadrări:

- în funcție de importanța social-economică a obiectivului – *importanță locală – categoria 4;*
- în funcție de durata de exploatare – *1 an – construcție provizorie;*
- în funcție de rolul funcțional – *construcția este o construcție secundară, care prin distrugere nu afectează localitățile învecinate;*

Zilnic executantul va asigura curăţenia în jurul zonei de lucru, va evacua deşeurile generate cu mijloace de transport proprii sau închiriate. De asemenea va lua măsurile necesare pentru crearea condiţiilor igienico-sanitare pentru personalul propriu (dotări cu toalete ecologice).

Personalul executantului va purta echipament de protecţie şi de lucru inscripţionat cu numele societăţii respective, pentru o mai bună identificare. Personalul va fi instruit cu privire la răspunderile ce revin executantului cu privire la depozitarea şi eliminarea deşeurilor, a măsurilor de protecţie şi prim ajutor, etc. Documentul cuprinde de responsabilităţile ce revin beneficiarului lucrării ce se va executa, precum şi ale executantului

## **11. Lucrari de refacere a amplasamentului**

**Lucrările propuse pentru refacerea amplasamentului** la finalizarea investiţiei, în caz de accidente şi/sau la încetarea activităţii;

În general factorii naturali care pot provoca dezastre sunt determinaţi de potenţialul seismic, corelat cu traseul faliilor tectonice, reţeaua hidrografică, clima, gradul de acoperire cu vegetaţie, compoziţia solului, dispunerea straturilor geologice, tasările, tipul terenului.

Există 2 tipuri de riscuri :

- a. riscuri naturale: inundaţii, cutremure, sau alte evenimente naturale, independent de voinţa titularului pot genera accidente care să producă poluări accidentale;
- b. riscuri datorate activităţii desfăşurate.

### **Analiza de risc**

**Situaţii de risc:** nerespectarea tehnologiei de extracţie, poluări accidentale cu produse petroliere.

În cadrul perimetrului Malureni 2, societatea va respecta prevederile H.G. nr. 638/1999 privind aprobarea Regulamentului de apărare împotriva inundaţiilor, fenomenelor meteorologice periculoase si accidentelor la construcţiile hidrotehnice şi a Normativului-cadru de dotare cu materiale şi mijloace de apărare operativă împotriva inundaţiilor şi gheţurilor, cu modificările şi completările ulterioare.

**Aspecte referitoare la prevenirea şi modul de răspuns** pentru cazuri de poluări accidentale Succint măsurile se vor referi la:

- controlul strict al personalului muncitor privind disciplina în şantier: instructajul periodic, echipamentul de protecţie, verificări privind consumul de alcool, prezenţa numai la locul de muncă alocat;
- menţinerea în stare tehnică bună a utilajelor, mijloacelor de transport;
- alimentarea cu carburanţi a utilajelor/mijloacelor de transport se va efectua numai din staţii de distribuţie carburanţi autorizate, care nu fac obiectul evaluării de mediu;
- traficul de şantier şi funcţionarea utilajelor se va limita la traseele şi programul de lucru stabilit;
- trasarea fâşiilor de exploatare şi materializarea lor prin bornare;
- controlul şi restricţionarea accesului persoanelor în şantier;
- întocmirea unui plan de prevenire şi de combatere a poluărilor accidentale; în cazul producerii unei poluări se va notifica imediat SGA Galaţi, APM Galaţi şi se vor lua măsuri pentru limitarea la minim a efectelor poluării şi neutralizării agentului poluant;
- întocmirea unui plan de intervenţii în caz de situaţii neprevăzute sau a unor fenomene meteorologice extreme (precipitaţii, furtuni); planul va prevedea în special măsurile de alertare, informare, soluţii pentru minimizarea efectelor.

### **Aspecte referitoare la închiderea/dezafectarea/demolarea construcţiilor**

**Memoriu de prezentare**  
**"Lucrari de decolmatare, reprofilare a albiei minore a raului Siret si regularizare a scurgerii prin exploatare de nisip si pietris - perimetrul MALURENI 2, Comuna Nicoresti, județul Galati"**

Proiectul nu prevede activități de dezafectare.

**Modalități de refacere a stării inițiale**/reabilitare în vederea utilizării ulterioare a terenului  
Nu este cazul intrucat lucrarile sunt efectuate in albia minora a raului Siret.

## **12. Anexe, planse.**

- Notificare inregistrata la APM Galati, cu nr. 23.860/05.11.2018;
- raspunsul emis de APM Galati, nr. 23910/05.11.2018;
- Punctul de vedere al Serviciului de Urbanism Galati, nr. 25956/06.12.2018 emis de Consiliul Județean Galați;
- adresa emisa de Administratia Bazinala de Apa Prut-Barlad, nr. 24512/03.12.2018
- Completarea notificarii prin adresa nr.26258/06.12.2018;
- Completarea notificarii prin adresa nr. 26270/07.12.2018
- Decizia etapei de evaluare inițială , nr. 1277/14.12.2018 emisa de APM Galați;
- Aviz de Gospodarire a apelor nr. 222/29.11.2018, emis de ANAR ABA Prut - Barlad
- Acord de utilizare si reabilitare drum de acces, nr. 7436/13.11.2018, emis de Primaria Nicoresti;
- Planșe: Planul de încadrare în zonă; Planul de situație; Planul topografic;

## **13. Descrierea pozitionarii proiectului fata de arii naturale protejate:**

Perimetrul Malureni 2, este situat în albia minora a râului Siret și se află în relatie de suprapunere cu următoarele arii naturale protejate:

- aria de protecție specială avifaunistică **ROSPA0071** - Lunca Siretului Inferior declarată prin HG nr. 1284/2007 privind declararea ariilor de protecție specială avifaunistică, ca parte integrantă a rețelei ecologice europene Natura 2000 în România, modificată și completată prin HG nr. 971/2011;
- situl de importanță comunitară **ROSCI0162** Lunca Siretului Inferior declarat prin Ordinul nr. 2387 din 29 septembrie 2011 pentru modificarea Ordinului MMDD nr. 1964/2007 privind declararea siturilor de importanță comunitară ca parte integrantă a rețelei ecologice Natura 2000 în România.

### **Caracterizarea biodiversitatii perimetrului**

Informațiile referitoare la caracteristicile ecosistemelor, relief și factori de mediu specifici regiunii și a particularităților comunității locale au fost preluate cu ocazia deplasărilor în teren , tinandu-se cont de informatiile acumulate pentru evaluarea de mediu efectuate anterior in teren pentru proiectele invecinate.

S-au evidentiat urmatoarele aspecte:

#### **Vegetația**

Intrucat nu este necesar emiterea unui Certificatului de urbanism, lucrarile fac parte din categoria lucrarilor de intretinere curenta a albiei raului Siret.

Din observatiile efectuate în zonă rezultă că pe suprafata amplasamentului analizat, cât si la nivelul unor suprafete întinse ale albiei minore a râului Siret în zona propusă pentru realizarea proiectului, nu există copertă de sol continuă dezvoltată pe depozitele de pietris si nisip propuse spre exploatare.



***“Lucrari de decolmatate, reprofilare a albiei minore a raului Siret si regularizare a scurgerii prin exploatare de nisip si pietris - perimetrul MALURENI 2, Comuna Nicoresti, județul Galati”***

Proiectul va fi implementat pe o suprafață de teren neproductiv, cu o vegetatie foarte săracă, reprezentată de exemplare razlete de graminee sălbatică înrădăcinate pe zone care prezintă mici acumulări de nisip si resturi organice.

*Amplasamentul cercetat nu constituie o zona in care sa fie prezente specii floristice de interes conservativ/interes national sau specii rare.*

**Amplasamentul propus nu prezintă vegetatie contituită în structuri cenotice distincte, plantele prezente sunt în principal graminee si buruieni ruderales înrădăcinate pe acumulări de nisip si resturi organice si nu alcătuiesc un covor vegetal continuu.**

**În zona propusă pentru implementarea proiectului aspectul suprafetelor învecinate este același, mult pietris adus de viituri, din amonte, in timpul inindatiilor din lunile iulie si august 2018, uneori există arbusti rari din speciile *Tamrix ramosissima* si *Hippophae rhamnoides*.**

Prin implementarea proiectului nu vor fi afectate asociatii vegetale la nivelul ariilor protejate din zonă, vegetatia săracă prezentă pe amplasamentul propus este compusă din exemplare de graminee si rare buruieni ruderales si nu formează o asociatie vegetală.

### **Fauna**

Fauna din aria proiectului, specifică habitatelor din zona Siretului inferior, este caracteristică zonelor de luncă cu influențe antropice.

Din clasa Reptilia a fost citată specia *Emys orbicularis* în formularul standard Natura 2000 pentru situl de importantă comunitară. Realizarea lucrărilor propuse în perioada de constructie nu va avea impact negativ asupra acestei specii.

Speciile ihtiofaunei, *Aspius aspius* (avat), *Gobio kessleri* (porcușorul de nisip), *Gymnocephalus schraetzer* (răspăr), *Misgurnus fossilis* (țipar), *Plecus cultratus* (sabiță) *Rhodeus sericeus amarus* (boarcă), *Sabanejewia aurata* (dunarita), *Zingel streber* (pietrar) si *Zingel zingel* (fusar) – menționate în formularul standard Natura 2000 ca specii de importantă comunitară nu vor fi afectate de implementarea proiectului deoarece proiectul nu intervine mediul acvatic al râului Siret.

Speciile de nevertebrate de importantă comunitară mentionate pentru acest sit sunt *Lucanus cervus* si *Vertigo angustior* - acestea nu vor fi afectate de implementarea proiectului.

Conform **evaluarea stării de conservare** a speciilor mentionate in Formularul standard Natura 2000 – ROSCI0162, prezentata in planul de management aprobat, se evidentiaza urmatoarea stare pentru:

- speciile de pesti, mamifere, amfibieni si reptile, nevertebrate de interes conservativ:
- starea de conservare din punct de vedere al populatiei este nefavorabila/inadecvata;
- starea de conservare din punct de vedere al habitatului este nefavorabila/inadecvata;
- starea de conservare din punct de vedere al perspectivelor – evaluata in contextul planului de management aprobat, este favorabila;
- starea globala de conservare este nefavorabila-inadecvata.
- Habitatele de interes conservativ cod: 3260, 6440, 91F0, 3270, 92A0, 91I0, 91E0:
- starea de conservare din punct de vedere al populatiei este nefavorabila/inadecvata;
- starea de conservare din punct de vedere al habitatului este nefavorabila/inadecvata;
- starea de conservare din punct de vedere al perspectivelor – evaluata in contextul planului de management aprobat, este favorabila;
- starea globala de conservare este nefavorabila-inadecvata.

### **Pasari**

Din alte specii de avifauna, identificate pe suprafete cu vegetatie arbustiva si arboricola, aflate in cautare de hrana in zona perimetrului studiat, amintim de: *Emberiza citrinella* – presura galbena,

**“Lucrari de decolmatare, reprofilare a albiei minore a raului Siret si regularizare a scurgerii prin exploatare de nisip si pietris - perimetrul MALURENI 2, Comuna Nicoresti, județul Galati”**

*Upupa epops* – pupaza, *Columba palumbus*– porumbel gulerat, *Fringilla coelebs* – cinteza, *Carduelis carduelis* – sticlete, *Carduelis chloris* – florinte.

La fel, zona studiata este traversata in zbor de specii de pasari antropofile, din localitatile invecinate, pentru a-si procura hrana de pe suprafetele invecinate, dintre care enumeram urmatoarele: *Columba livia domestica* – porumbel domestic, *Hirundo rustica* – randunica, *Sturnus vulgaris* – graur, *Streptopelia decaocto* – gugustiuc.

NU au fost identificate specii care cuibăresc pe suprafața de pietris acumulata sau în imediata vecinătate a amplasamentului propus pentru implementarea proiectului.

Dintre speciile mentionate in Fornularul standard Natura 2000 – ROSPA0071, in vecinatatea amplasamentului analizat au fost identificate: Anser anser - 1 ex In zbor – V amplasament, Phalacrocorax carbo: 15-20 ex In zbor la limita raului Siret, Vanellus vanellus: 2 ex Repaus in vecinatatea amplasament sit – N, Larus ridibundus: 1 ex in zbor

Amplasamentul propus nu prezintă vegetatie contituită în structuri cenotice distincte, plantele prezente sunt în principal graminee si buruieni ruderaie înrădăcinate pe acumulări de nisip si resturi organice si nu alcătuiesc un covor vegetal continuu. În zona propusă pentru implementarea proiectului aspectul suprafetelor învecinate este același, uneori există arbusti rari din speciile Tamrix ramosissima si Hippophae rhamnoides.

Suprafața propusă pentru implementarea proiectului nu prezintă condiții de habitat favorabile pentru cuibărirea speciilor caracteristice zonei de luncă a râului Siret în principal datorită antropizării (lucrărilor efectuate pentru constructia barajului Cosmesti, exploatărilor de balast din terasa inferioară si albia râului Siret, existenta statiilor de sortare, tranzitarea drumului situat la baza terasei înalte de către automobile si căruțe ale locuitorilor satelor din zonă care îl folosesc ca scurtătură pentru a ajunge în localitățile situate amonte de acumularea Călimănesti).

**Fauna zonei perimetrului analizat** este formata in majoritate, din specii comune și pentru care nu se impun măsuri speciale de protecție.

**În ceea ce privește biodiversitatea zonei de amplasament** mentionam următoarele:

- biodiversitatea din perimetrul studiat este formata, in majoritate, din specii comune și pentru care nu se impun măsuri speciale de protecție;
- amplasamentul cercetat nu constituie o zona in care sa fie prezente specii floristice de interes conservativ/ interes national sau specii rare;
- fauna este formata in majoritate, din specii comune și pentru care nu se impun măsuri speciale de protecție.
- se va preciza dacă proiectul propus nu are legătură directă cu sau nu este necesar pentru managementul conservării ariei naturale protejate de interes comunitar;

Perimetrul solicitat este situat în albia minora a râului Siret și se află în relatie de suprapunere cu următoarele arii naturale protejate:

- aria de protecție specială avifaunistică **ROSPA0071** - Lunca Siretului Inferior;
- situl de importanță comunitară **ROSCI0162** Lunca Siretului Inferior declarat.

Se va estima impactul potențial al proiectului asupra speciilor și habitatelor din aria naturală protejată de interes comunitar;

Implementarea proiectului, prin amplasamentul și activitățile propuse, nu are impact asupra obiectivelor de conservare ale siturilor Natura 2000 învecinate sau, cu care cele două arii naturale protejate (ROSPA0071 și ROSCI0162) au relații funcționale, și nici asupra celorlalte categorii de arii

***“Lucrari de decolmatare, reprofilare a albiei minore a raului Siret si regularizare a scurgerii prin exploatare de nisip si pietris - perimetrul MALURENI 2, Comuna Nicoresti, județul Galati”***

naturale protejate a căror suprafață se suprapune parțial sau total, sau se învecinează cu ROSPA0071 Lunca Siretului Inferior sau ROSCIO162 Lunca Siretului Inferior.

Implementarea proiectului de către S.C. BIND S.R.L., nu afectează integritatea ROSPA0071 Lunca Siretului Inferior și ROSCIO162 Lunca Siretului Inferior deoarece:

- nu reduce suprafața habitatelor și numărul speciilor de importanță comunitară;
- nu conduce la fragmentarea sau deteriorarea habitatelor de importanță comunitară;
- nu influențează realizarea obiectivelor pentru conservarea sitului de interes comunitar;
- nu influențează negativ factorii care determină menținerea stării favorabile de conservare a sitului de interes comunitar;
- nu produce modificări ale dinamicii relațiilor dintre sol și apă sau floră și faună, care definesc structura și/sau funcția sitului de interes comunitar;
- pe suprafața sitului vor fi modificări ale biotopilor dar cu impact pozitiv asupra menținerii morfologiei actuale a reliefului albiei minore a râului Siret la nivelul sitului .

**Masuri de reducere a impactului**

Luând în considerare specificul activității, coroborate cu aspectul antropizat al zonei și faptul că implementarea proiectului nu afectează habitate și specii de interes comunitar măsurile de reducere a impactului sunt de natură operațională și vor fi prezentate în cele ce urmează.

Tinand cont de faptul ca amplasamentul este in zona inundabila se interzice desfasurarea activitatii de exploatare balast din albie , in perioadele in care aceasta este inundata.

De asemenea, activitatea se va desfasura cu respectarea Planului de management al ROSPA0071 si a Regulamentului arie, dintre care mentionam:

- se interzice desfasurarea de lucrari in mediu lotic al raului Siret;
- se interzice desfasurarea de lucrari in mediu lotic al raului Siret indiferent daca cursul raului se modifica din cauze naturale sau daca perimetrul este inundat in perioadele de debit maritucere;
- bornarea perimetrului va fi permanenta pe toata perioada realizarii lucrarilor;
- in cazul identificarii unui impact negativ semnificativ asupra biodiversitatii, activitatea va fi oprita, pana la implementarea unor masuri de re
- nu se vor depasi limitele amplasamentului atat in activitatea de exploatare cat si in cea de depozitare a agregatelor minerale;
- transportul agregatelor se va realiza numai pe drumurile pentru care a obtinut acordul de folosinta.

Executantul lucrarilor va lua masuri astfel incat sa garanteze interzicerea oricarei forme de recoltare, capturare, ucidere, distrugere sau vatamare a exemplarelor aflate in mediul lor natural, in oricare dintre stadiile ciclului lor biologic:

- perturbarea intentionata in cursul perioadei de reproducere, de crestere, de hibernare si de migratie;
- deteriorarea, distrugerea sau culegerea intentionata a cuiburilor si/sau oualelor din natura;
- deteriorarea si/sau distrugerea locurilor de reproducere ori de odihna;

Executantul lucrarilor va proteja toate speciile de pasari, astfel incat prin instructiunile de lucru sa asigure ca nu vor fi:

- ucise sau capturate pasari, indiferent de metoda utilizata;
- nu vor fi deteriorate intentionat, distruse cuiburile, nu vor fi culese ouale.

De asemenea prin instructiunile de lucru elaborate, titularul activitatii se va ingriji pentru:

- a nu afecta habitatele naturale si speciile de flora si fauna prezente in vecinatatea amplasamentului;

***“Lucrari de decolmatare, reprofilare a albiei minore a raului Siret si regularizare a scurgerii prin exploatare de nisip si pietris - perimetrul MALURENI 2, Comuna Nicoresti, județul Galati”***

- a nu distruge vegetatia spontana de pe margine drumurilor utilizate;
- a nu produce incendierea terenurilor – exceptie facand cazul in care acest lucru se impune ca o masura de carantina fitosanitara;
- a asigura translocarea in zone invecinate si sigure a speciilor de amfibieni si reptile - ajunse in zona in mod accidental, de catre un specialist in biodiversitate

**În vederea protecției factorilor de mediu, pentru implementarea proiectului sunt propuse următoarele măsuri de prevenire în caz de poluări accidentale și de reducere a impactului:**

- toate etapele lucrărilor se vor realiza în conformitate cu documentația tehnică prezentată și cu respectarea condițiilor impuse prin actele emise de instituțiile de avizare
- vor fi respectate cu strictețe traseele căilor de acces;
- nu se vor realiza depozite de agregate minerale pe terasele din vecinătatea perimetrului de exploatare.
- este interzisă folosirea utilajelor care prezintă un grad de uzură ridicat sau cu pierderi de carburanți și/sau lubrefianți;
- personalul care exploatează utilajele va verifica funcționarea corectă a acestora, iar eventualele defecțiuni vor fi remediate imediat la societăți specializate;
- de asemenea se interzic schimburile de lubrefianți și reparațiile utilajelor folosite în procesul tehnologic pe suprafața perimetrului de exploatare;
- toate intervențiile privind întreținerea sau reparația utilajelor terasiere sau a celor de transport se vor realiza doar la unități specializate;
- efectuarea cu strictețe a reviziilor tehnice periodice pentru mijloacele auto, pe toată perioada de exploatare a agregatelor, astfel încât să se încadreze în prevederile legale;
- administratorul BIND SRL , va instrui angajații și va urmări depozitarea corectă și evacuarea de pe amplasament a deșeurilor menajere produse de personalul angajat;
- administratorul BIND SRL, nu va permite angajaților să depoziteze deșeuri în ecosistemele naturale din vecinătatea proiectului;
- se recomandă în sezonul cald stropirea drumului de exploatare pentru a împiedica antrenarea unei cantități mari de pulberi în aer;
- BIND SRL va respecta limita de adâncime impusă prin Avizul de gospodărire a apelor;
- pe perioada excavării agregatelor minerale BIND SRL Husi trebuie să respecte pilierii de siguranță
- BIND SRL Husi va urmări evitarea pierderilor de materiale din utilajele de transport,
- periodic se vor executa măsurători topografice pentru a urmări încadrarea în documentația tehnică a obiectivului.
- pentru speciile de plante și animale sălbatice terestre, acvatice și subterane, cu excepția speciilor de păsări, inclusiv cele prevăzute în anexele nr. 4 A (specii de interes comunitar) și 4 B (specii de interes național) din OUG 57/2007, precum și speciile incluse în lista roșie națională și care trăiesc atât în ariile naturale protejate, cât și în afară lor, sunt interzise:
- orice forma de recoltare, capturare, ucidere, distrugere sau vătămare a exemplarelor aflate în mediul lor natural, în oricare dintre stadiile ciclului lor biologic;
- perturbarea intenționată în cursul perioadei de reproducere, de creștere de hibernare și de migrație;
- deteriorarea, distrugerea și/sau culegerea intenționată a cuiburilor și/sau ouălor din natură;
- deteriorarea și/sau distrugerea locurilor de reproducere ori de odihnă;

Având în vedere caracterul operațional al măsurilor de reducere a impactului nu există posibilitatea cuantificării financiare a acestora.

***“Lucrari de decolmatare, reprofilare a albiei minore a raului Siret si regularizare a scurgerii prin exploatare de nisip si pietris - perimetrul MALURENI 2, Comuna Nicoresti, județul Galati”***

Măsurile operaționale de reducere a impactului sunt valabile pentru toată perioada de funcționare a balastierei, BIND SRL fiind persoana juridică responsabilă de implementarea și monitorizarea permanentă a acestora. De asemenea aceste măsuri sunt parte integrantă a proiectului propus și sunt direcționate către sursele de impact.

**14. REALIZAREA PROIECTULUI SUB COORDONAREA ADMINISTRATIEI BAZINALE DE APA PRUT-BARLAD.**

**A . Localizarea proiectului:**

Conform Avizului de Gospodarire a Apelor, nr. 222/29.11.2018, anexat, Perimetrul de exploatare Malureni 2, este amplasat in albia minora araului Siret, mal stang, pe teritoriul administrativ al comunei Nicoresti, jud. Galati.

Din punct de vedere morfologic, zona se afla in campia Tecuci, o campie de terase acoperita cu leoss si dune de nisip. Substratul zonei analizate este reprezentat printr-un complex aluvionar format din nisipuri si pietrisuri de vasta holocena , alcatuit din fragmente detrice, poligene, de natura predominant sedimentara, material erodat si transportat de principalul curs de apa din zona, respectiv raul Siret.

Din punct de vedere hidrologic, zona pentru care se solicita avizul este tranzitatat de raul Siret, cu un debit multianual de pana la 175 mc/s, iar debitul de formare este de 560 mc/s.

Din punct de vedere hidrogeologic , perimetrul Malureni 2, nu se afla in zona de protectie sanitara cu regim sever sau de protectie hidrogeologica a unor surse de alimentare cu apa din subteranul localitatilor, conform HG nr. 930/2005.

**B . Cursul de apa.**

Conform Avizului de Gospodarire a Apelor, nr. 222/29.11.2018, anexat, Perimetrul de exploatare Malureni 2, aparține Administrației Naționale "APELE ROMÂNE"-S.G.A. Galati, zona albiei minore, terenul fiind in inventarul centralizat al bunurilor care alcatuiesc domeniul public al statului-administrat de Administratia bazinala de Apa Prut-Barlad, anexa 12 la HG nr. 1705/2006, parcela nr. HR 9, Localitatea Malureni.

**C . Corpul de apa**

Corpul de apă-RORW12.1\_B9-Siret( baraj Calimanesti-confluenta Dunare)- tip rau natural, tipologie RO11, avand stare ecologica moderata, cu stare chimica buna, corp apa de suprafata.

Amplasarea punctului de extractie in albia minora a raului Siret, este necesara si oportuna in acest perimetru in primul rand pentru decolmatarea albiei minore a raului.

Memoriu de prezentare

***“Lucrari de decolmatate, reprofilare a albiei minore a raului Siret si regularizare a scurgerii prin exploatare de nisip si pietris - perimetrul MALURENI 2, Comuna Nicoresti, județul Galati”***

Odata cu decolmatarea acestui sector traseul cursului apei va fi reprofilat si recalibrat, curgerea fiind atrasa catre malul stand, creendu-se in acest mod conditii pentru depunerea materialului solid la baza malului drept.

**Practic, prin exploatarea nisipului si a pietrisului in acest sector se va realiza un senal pe toata lungimea perimetrului inchiriat, lucrarile fiind de regularizare, reprofilare si decolmatate a albiei minore a raului.**

**Lucrarile de excavare pot fi asimilate cu lucrari de decolmatate a albiei minore si de reprofilare a traseului acesteia, in acest mod lucrarile incadrandu-se in prevederile Legii 112 de modificare si completare a Legii apelor nr. 107/1996, art. 33, al 2 “dreptul de exploatare al agregatelor minerale din albiile raurilor sau malurilor cursurilor de apa, cuvetelor lacurilor, baltilor prin exploatari organizate se acorda de autoritatea de gospodariea apelor numai in zonele ce necesita decolmatate, reprofilarea albiei si regularizarea scurgerii.**

Din punct de vedere economic, exploatarea nisipurilor si pietrisurilor se face in scopul folosirii lor in constructii, refacerea infrastructurii, la drumuri.

Din punct de vedere al gospodariei apelor, extractia se incadreaza in Schema cadru de amenajare a bazinului hidrografic al raului Siret.

Intocmit

SC BIND SRL,



**S.C. Bind S.R.L. Husi**


Str. Husi-Stanilesti, nr.2, municipiul Husi, judetul Vaslui

Cod de inregistrare in Registrul de la Oficiul Comertului: J37/164/2003.

Cod Fiscal- CUI: 15353345/9.04.2003.

Numar telefon: 0235486007, 0723008974

Adresa Mail: office.bind2016@gmail.com



Nr.133/ 02.11.2018

Catre,

AGENTIA DE PROTECTIE A MEDIULUI GALATI

Prin prezenta va inaintam NOTIFICAREA conform Anexei 1, din Ordinul nr. 135/10.02.2010, privind evaluarea impactului asupra mediului, conform Hotararii nr. 445/08.04.2009, pentru perimetrul **MALURENI 2** - amplasat in albia minora, a raului Siret, mal stang, pentru lucrari de decolmatare, reprofilare a albiei minore a raului Siret, prin excavare de nisip si pietris, Comuna Nicoresti.

Documentatia cuprinde 22 pagini, din care:

- Notificarea - 7 pagini
- Anexe - 15 pagini.

Avand in vedere ca este programata o sedinta a Comisiei de Analiza Tehnica , pentru data de 06.11.2018, va solicitam includerea **Notificarii** depuse de noi, in sedinta din 06.11.2018, spre analiza.

Va multumim.



# NOTIFICARE catre A.P.M. GALATI

Anexa nr. 1-  
A.P.M. Galati  
Nr 23860 / 05.11.2018

## 1. DATE GENERALE SI LOCALIZAREA PERIMETRULUI/PROIECTULUI

### 1.1. Denumirea proiectului

**"Lucrari de decolmatare, reprofilare a albiei minore a raului Siret si regularizare a scurgerii, prin exploatare de nisip si pietris - perimetrul MALURENI 2, Comuna Nicoresti, Județul Galati"**

( Lucrarile care se vor efectua sunt cuprinse in Anexa 2 la HG 445/2009-LISTA proiectelor pentru care trebuie stabilită necesitatea efectuării evaluării impactului asupra mediului- pct 2 si Anexa 3-Criterii de selectie.)

### 1.2. Amplasarea proiectului, inclusiv vecinatatile si adresa obiectivului.

Perimetrul de exploatare Malureni 2, este situat pe teritoriul UAT Nicoresti, ( extravilan), parcela nr. HR 9, Localitatea Malureni, județul Galati, albia minoră a râului Siret, malul stang, Bazinul hidrografic- Siret .

Terenul perimetrului aparține Administrației Naționale "APELE ROMÂNE"-S.G.A. Galati, zona albiei minore, terenul fiind in inventarul centralizat al bunurilor care alcatuiesc domeniul public al statului-administrat de Administratia bazinala de Apa Prut-Barlad, anexa 12 la HG nr. 1705/2006.

Corpul de apă-RORW12.1\_B9-Siret( baraj Calimanesti-confluenta Dunare)- tip rau natural, tipologie RO11, avand stare ecologica moderata, cu stare chimica buna.

Suprafata solicitata este delimitata de urmatoarele puncte:

Pct	X	Y	Pct	X	Y
1	494 141	675 627	11	493 341	676 301
2	494 111	675 656	12	493 236	676 169
3	494 053	675 712	13	493 378	676 073
4	494 019	675 747	14	493 390	676 191
5	493 975	675 825	15	493 451	676 233
6	493 914	675 898	16	493 680	675 993
7	493 869	676 050	17	493 830	675 697
8	493 831	676 164	18	494 000	675 648
9	493 679	676 273	19	494 074	675 643
10	493 543	676 323			

Administrativ, amplasamentul perimetrului se afla pe teritoriul comunei Nicoresti, județul Galati, in albia minora a raului Siret, la peste 5,5 Km amonte de podul dublu rutier + CF de la Cosmesti.

Din punct de vedere juridic terenul ce va fi ocupat cu perimetrul de exploatare face parte din domeniul public al statului, conform Legii apelor, anexa 2 si se afla in administrarea



A.N."Apele Romane" ABA. Prut Iasi-S.G.A. Galati, solicitandu-se in acest sens eliberarea Avizului de gospodarire a apelor.

Accesul la zacamant se face din DN 24 Marasesti-Tecuci, pe drumul comunal neasfaltat ce duce spre localitatea Ionasesti-4 Km si apoi pe un drum de exploatare temporar (aprox. 3,50 Km), care va fi utilizat si de catre ceilalti agenti economici care opereaza in zona.

Raul Siret in aceasta zona este amenajat din punct de vedere hidroenergetic, in amonte de perimetru se afla amenajarea hidroenergetica Calimanesti.

### **1.3.Date de identificare a titularului/beneficiarului proiectului/modificari**

a)denumire titular: **S.C. BIND S.R.L**

b)adresa titularului, tel, fax: sediul mun. Husi, str. Husi-Stanilesti, nr.2, judetul Vaslui, tel 0235/486096, 0235/486007, mail: office.bind2016@gmail.com.

**S.C. BIND S.R.L.** este o societate cu capital privat infiintata in anul 2003, avand urmatoarele date de inregistrare:

*Cod de inregistrare in Registrul de la Oficiul Comertului: J37/164/2003.*

*Cod Unic : RO 15353345.*

*Numar telefon: 0723008974.*

Pana in prezent firma a mai desfasurat activitati de exploatare a nisipului si pietrisului, in alt perimetru proprietatea privata a firmei, aflat in imediata vecinatate a acestui perimetru inchiriat, situat in terasa, pentru care a parcurs in perioada 2008-2017, toate procedurile de mediu necesare desfasurarii unei astfel de activitati, inclusiv avizul favorabil al custodelui ariei, pe care l-a obtinut in octombrie 2016 .

**S.C. BIND S.R.L.** va exploata conform noului contract, nisipurile si pietrisurile, rezultate in urma lucrarilor de decolmatare si reprofilare albie minora a raului Siret, precum si de regularizare a scurgerii, pentru a le utiliza in stare bruta, in vederea utilizarii in lucrarile de refacere a drumurilor comunale, judetene si nationale, precum si constructii-in special amenajarea unor platforme, perne de balast, etc.

Prin exploatarea nisipurilor si a pietrisurilor se va urmari reprofilarea albiei minore a raului Siret, atragandu-se spre malul stang cursul principal al raului, protejand in acest mod malul drept, unde exista zone de eroziune activa .

Profilul de activitate-cod CAEN - Firma are ca obiect de activitate principal de activitate" **Transport rutier de marfuri-Cod CAEN 4941**", intre obiectele de activitate autorizate ale societatii figurand si "**Extractia de nisipuri si pietrisuri, cod CAEN 0812**";

### **c) reprezentanti legali/Imputerniciti cu date de identificare**

1. Bordeianu Irimia Dan - Administrator- Carte identitate seria VS , nr. 549914.

### **1.4. Incadrarea in planurile de urbanism/amenajarea teritoriului aprobate/adoptate si/sau alte scheme/programe**

Documente legale pe care **S.C. BIND S.R.L.** le detine, care justifica desfasurarea activitatii de decolmatare, reprofilare a albiei minore a raului Siret si regularizarea scurgerii, prin exploatarea nisipuri si pietrisuri din albia minora a raului Siret, in perimetrul Malureni 2 :

## **Contract de inchiriere pentru S= 181.000 mp emls de Administratia Bazinala de Apa Prut-Barlad**

**Pentru lucrarile de regularizarea a cursurilor de apa, reprofilari si rectificari de albie, conf. art.21 din Ordinul nr. 799 din 06 februarie 2012, documentatiile tehnice nu vor cuprinde un Certificat de urbanism.** Intrucat pe acest perimetru aflat in domeniul public al statului, dat spre administrare A.N."Apele Romane"- ABA. Prut -Barlad -S.G.A. Galati, **inchiriat de SC BIND SRL, de la acestea , este interzisa prin contract, sub sanctiunea rezilierii acestuia, efectuarea vreunei constructii, astfel ca nu necesita emiterea unui certificat de urbanism.**

**In acest sens, SC BIND SRL, a solicitat un punct de vedere de la Serviciul de Urbanism al Consiliului Judetean Galati, justificand cu documente lipsa obligativitatii solicitarii Certificatului de urbanism, potrivit caruia, conform Ordinului 50 din 1991, art (2.1) Procedura de autorizare a executării lucrărilor de construcții începe odată cu depunerea cererii pentru emiterea certificatului de urbanism în scopul obținerii. ca act final. a autorizației de construire.**

**Cum lucrarile de regularizare si reprofilare a albiei minore a raului Siret, nu necesita emiterea unei Autorizatii de constructii, nu este necesar nici eliberarea Certificatului de urbanism.**

### **1.5. Incadrarea in alte activitati existente**

Nu este cazul. Cumularea cu alte proiecte, nu este cazul.

### **1.6. Bilantul teritorial-suprafata totala, suprafata construita(cladiri, accese), suprafata spatii verzi, numar locuri parcare(daca este cazul)**

Lucrarile de exploatare a nisipului si pietrisului, rezultate in urma decolmatarii si reprofilarii albiei minore a raului Siret, se vor derula pe o perioada de 2 ani. dupa obtinerea actelor de reglementare legale. cu posibilitatea prelungirii a inca doi ani.

**Perimetrul propus pentru exploatare se afla in albia minora a raului Siret, cursul mijlociu al acestuia, spre malul stang a acestuia, cod cadastral XII-1, pe teritoriul localitatii Malurenii, com. Nicorestii, judetul Galati.**

Deoarece în situația actuală exploatarea agregatelor minerale se limitează până la cota actuala a talvegului, adancimea maxima rezultata din profilele transversale executate este de 5.00 m, extracția zăcământului se poate realiza cu utilaje clasice (draglină, excavator) din dotarea unității.

Lucrările de extracție a agregatelor minerale din albia minora a raului Siret, se execută la peste 5,50 km amonte de podul dublu CF si rutier de la Cosmesti, județul Galati si la peste 3.50 Km amonte de gazoductul ce supratraverseaza raul Siret si la cca 3 km aval de barajul Calimanesti.

In această situație lucrările de exploatare a agregatelor minerale nu vor influența în sens negativ nici un obiectiv din zonă.

*Pentru 2019-2020 perimetrul de exploatare are o forma nedefinita, S = 181.000 mp, suprafata reiesind din calculul coordonatelor, prezentate supra.*

## **2.DESCRIEREA SUMARA A PROIECTULUI**

### **2.1. Activitatea desfasurata**

Pentru decolmatare si reprofilare albie minora a raului Siret, precum si de regularizare a scurgerii, prin extractia agregatelor minerale, nisip si pietris , pe mal stang a raului Siret "Malurenii 2" este amenajat drumul de exploatare pana in zona perimetrului in care firma S.C. Nelu Galbenus

Import Export SRL a exploatat pana anul 2014, urmand a se amenaja drumul de acces in continuare pe cca 150 m in pana in perimetrul de exploatare, la limita perimetrelor cu S.C. Bind SRL.

Pentru utilizarea drumului in lungime de cca 7 Km fata de DN 24 Tisita-Iasi se va solicita acceptul Consiliului local Nicoresti.

Intretinerea drumului de acces se face prin lucrari de astupare a gropilor aparute, volume mai mari de piatra si balast fiind puse in opera in special toamna si primavara.

Urmeaza a se executa de asemenea si breteaua de legatura spre prima fasie de exploatare din care se va exploata incepand cu trimestrul I 2019.

Pentru transport se vor utiliza numai drumurile pentru care exista acordul primariei Nicoresti, fiind interzisa orice deviere de la traseele stabilite sau latimi ale carosabilelor pe anumite portiuni deteriorate.

Mijloacele de transport vor fi incarcate la capacitatea lor optima, evitandu-se astfel pierderile de material pe traseu, iar pe sectoarele de drum in care sunt si gospodarii se va reduce viteza, pentru evitarea deteriorarii constructiilor datorita trepidatiilor, iar in timpul perioadelor secetoase aceste sectoare de drum vor fi stropite.

Drumurile de acces se vor intretine si refacere cu fonduri ale firmei.

In cazul in care transportul nisipului si a pietrisului se realizeaza cu autovehicolele beneficiarilor, acestia au aceleasi responsabilitati privind utilizarea drumurilor.

Pentru utilizarea drumurilor judetene si nationale societatea plateste taxele anuale de utilizare, diferentiat in functie de autovehicol.

Odata cu epuizarea rezervelor drumurile secundare de acces in perimetru se vor desfiinta pe cheltuiala firmei.

In situatia in care se aduc prejudicii din cauza transportului ale proprietatii particulare sau a celei de stat, costul acestora va fi suportat integral de catre societate.

In contractele cu alti beneficiari se vor stipula clauze clare privind masurile pe care acestia le vor respecta privind utilizarea drumurilor, precum si responsabilitatile partilor.

Activitatea de exploatare nu este consumatoare de apa.

In ceea ce priveste alimentarea cu apa potabila a personalului aceasta se va face momentan prin aprovizionarea cu apa imbuteliata la PET sau cu bidoane.

### **Metoda de exploatare**

Extractia nisipului si a pietrisului din albia minora a raului Siret, se va face in fasii paralele cu sensul de curgere al raului, prin retragere succesiva către malul stang, excavarea facandu-se din aval spre amonte. In cadrul fasilor longitudinal se vor trasa felii transversal pe rau.

Intre feliile transversale pentru stimularea procesului de regenerare a rezervelor, dar si pentru limitarea fenomenului de eroziune regresiva se vor lasa praguri de colmatare.

Lungimea fasilor longitudinale va fi de pana la  $L=250$  m, iar latimea va fi de 5 m. Utilajele de excavare si mijloacele auto avansează spre frontul de extractie pe pat de inaintare sub forma unui dig realizat din material local.

Materialul excavat se poate depozita lateral doar temporar- maxim 8 ore, apoi se incarca in mijloace auto si se transporta operativ, fara depozite intermediare in albia minora a raului, catre statia de sortare sau direct spre vanzare.

Nu este nevoie de lucrari de refacere a mediului intrucat zona de lucru se va afla in cuveta lacului de acumulare ce se va crea prin constructia barajului de la Cosmesti.

**Tehnologia de exploatare este urmatoarea:**

- ❖ *trasarea fasiilor de exploatare, conform planului de situatie si materializarea lor in teren;*
- ❖ *deplasarea prin autopropulsie si fixarea excavatorului in prima fasie de exploatare;*
- ❖ *excavarea in cadrul fasiilor cu ajutorul excavatorului, din aval catre amonte si dinspre firul apei spre malul stang si depozitarea (in unele cazuri) temporara a materialului lateral (2-3 ore);*
- ❖ *incarcarea materialului depozitat in autobasculante de 40 t;*
- ❖ *transportul nisipului si pietrisului direct la beneficiari.*

Observatii:

- In perimetru nu este autorizata realizarea de depozite intermediare in albie;
- Numarul fasiilor transversale se va stabili in functie de volumul ce se va extrage in fiecare trimestru, luand in calcul si adancimea de excavatie stabilita prin autorizatia de gospodarie a apelor;

## **2.2. Dotari**

Punctul unde se va desfasura lucrarile de decolmatare, va fi coordonat de specialist cu pregatire tehnica si va fi deservit de urmatoarea ~~sistem~~ sistem de masini:

Lista utilajelor din dotare si capacitatea lor tehnica nominala este urmatoarea:

- 1 autoincarcator frontal cu capacitatea cupei de 3,6 mc;
- 1 buldozer tip S 1 200 - pentru intretinerea drumului de acces, decoperta, nivelari, executie pat inaintare;
- 1 excavator ;
- 2 autobasculante de 16 t;

In unele situatii firma va inchiria utilaje specifice de la alte unitati de profil.

Emissiile poluante, inclusiv zgomotul si alte surse de disconfort, in perioada lucrarilor de decolmatare, regularizare, vor fi generate doar de utilaje si mijloace de transport, nefiind afectate zonele locuite.

## **2.3. Bilantul de activitate**

Agregatele minerale sunt valorificate fie in stare bruta, fie sub forma de sorturi.

Organizarea de santier se afla la cca 0,5 km de perimetru, cazarea personalului de paza se face tot in acest punct, cantitatea de gunoi menajer rezultata este foarte mica.

Deseurile menajere si reciclabile, vor fi stocate selectiv si predate catre societati autorizate in domeniul colectarii.

In containere -saci de polietilena se vor colecta toate resturile menajere, cele re folosibile separat.

Colectarea uleiurilor uzate rezultate doar de la utilajele de lucru se face intr-un butoi special, care la umplere este predat centrelor de colectare.

Nu se utilizeaza substante periculoase, alimentarea utilajelor cu carburanti se face numai in statiile de distributie carburanti autorizate.

Exista semnat contract cu o societate de profil pentru preluare uleiuri uzate, cauciucuri, filtre, etc, lucrarile de reparatii importante efectuindu-se doar in service autorizat.

# **3.MODUL DE ASIGURARE A UTILITATILOR**

## **3.1.Alimentarea cu apa**

a. Alimentarea cu apă tehnologică

Nu este cazul, activitatea de exploatare nu necesită consum de apă.

### 3.2. Evacuarea apelor uzate

a. Apele uzate tehnologice

Nu e cazul.

b. Apele pluviale

Apele pluviale de perimetru, convențional curate, vor fi dirijate prin pante de scurgere către/in terenul natural.

### 3.3. Asigurarea agentului termic:

Agentul termic pentru încălzirea spațiilor destinate personalului este obținut prin ardere a lemnului, încălzirea făcându-se cu sobe.

### 3.4. Alimentarea cu energie electrică

Nu este cazul.

## 4. RECONSTRUCTIA ECOLOGICA

Amplasarea punctului de extracție în albia minoră a râului Siret, este necesară și oportună în acest perimetru în primul rând pentru decolmatarea albiei minore a râului.

Odată cu decolmatarea acestui sector traseul cursului apei va fi reprofilat și recalibrat, curgerea fiind atrasă către malul stâng, creându-se în acest mod condiții pentru depunerea materialului solid la baza malului drept.

**Practic, prin exploatarea nisipurilor și a pietrisului în acest sector se va realiza un senal pe toată lungimea perimetrului închiriat, lucrările fiind de regularizare, reprofilare și decolmatare a albiei minore a râului.**

**Lucrările de excavare pot fi asimilate cu lucrări de decolmatare a albiei minore și de reprofilare a traseului acesteia, în acest mod lucrările încadrându-se în prevederile Legii 112 de modificare și completare a Legii apelor nr. 107/1996, art. 33, al 2 "dreptul de exploatare al agregatelor minerale din albiile râurilor sau malurilor cursurilor de apă, cuvetelor lacurilor, baltilor prin exploatare organizate se acordă de autoritatea de gospodărirea apelor numai în zonele ce necesită decolmatarea, reprofilarea albiei și regularizarea scurgerii.**

Din punct de vedere economic, exploatarea nisipurilor și pietrisurilor se face în scopul folosirii lor în construcții, refacerea infrastructurii, la drumuri.

Din punct de vedere al gospodării apelor, extracția se încadrează în Schema cadru de amenajare a bazinului hidrografic al râului Siret.

## 5. IMPACTUL ASUPRA MEDIULUI

Simpla execuție a lucrărilor de decolmatare, reprofilare a albiei minore a râului Siret și regularizare a scurgerii, prin exploatare de nisip și pietris, care se desfășoară în fasii paralele cu sensul de curgere al râului, prin retragere succesivă către malul stâng, excavarea făcându-se din aval spre

amonte, depozitarea lateral a materialului, doar temporar- maxim 8 ore , apoi se incarca in mijloace auto si se transporta operativ, fara depozite intermediare in albia minora a raului, catre statia de sortare sau direct spre vanzare, nu au efecte semnificative asupra mediului.

Nu este nevoie de lucrari de refacere a mediului intrucat zona de lucru, a albiei Raului Siret, in Perimetrul Malureni 2, se va afla in cuveta lacului de acumulare ce se va crea prin constructia barajului de la Cosmesti.

Nu exista productia de deseuri, nu exista surse de poluare in perioada de executie a decolmatarilor,


## 6. ANEXE-PIESE DESENATE, REGULAMENTE SI SCHEME







Contractul de inchiriere  
Datele de identificare a bunului inchiriat  
Procesul verbal de predare primire perimetru  
Fisa perimetrului  
Planul de 1: 2 000 al perimetrului

Intocmit

SC BIND SRL,





1. Localizarea perimetrului						2. Date privind perimetrul	
1.1 Coordonate de delimitare ale perimetrului						2.1 Denumirea perimetrului <b>MALURENI 2</b>	
Pct	X	Y	Pct	X	Y	2.2. Numar topo:	
1	494 141	675 627	11	493 341	676 301	2.3. Substanta: nisip si pietris	
2	494 111	675 656	12	493 236	676 169	2.4. Faza lucrarilor: exploatare in baza art. 28 si art. 30/Legea minelor nr. 85/2003	
3	494 053	675 712	13	493 378	676 073	2.5. Agentul economic: <b>BIND S.R.L.</b>	
4	494 019	675 747	14	493 390	676 191	2.6	
5	493 975	675 825	15	493 451	676 233		
6	493 914	675 898	16	493 680	675 993		
7	493 869	676 050	17	493 830	675 697		
8	493 831	676 164	18	494 000	675 648		
9	493 679	676 273	19	494 074	675 643		
10	493 543	676 323					
1.2 Sistem de ref. STEREO 1970						Scara 1:25000	
1.3 Limita de adancime : z= 3,00 m.						CERTIFICAT DE AUTORIZARE	
1.4 Suprafata: s= 0,181 kmp						3898/ RO-B# Nr 0126/2010	

A.N. „Apele Române”  
Administrația Bazinală de Apă Prut-Bârlad

SC BIND SRL

Nr. 22.065.../OM/8236/AP/...15.10... 2018

Nr. 112.../15.10... 2018

**CONTRACT DE INCHIRIERE**  
**Nr. 390/2018**

de închiriere a suprafeței de 181.000 mp albe minoră a râului Siret, perimetrul  
Mălureni 2, în localitatea Nicorești, Județul Galați,  
bun imobil proprietatea publică a statului, aflat în administrarea  
A.N. "Apele Române"- Administrația Bazinală de Apă Prut-Bârlad

**I. Părțile contractante**

Administrația Națională „Apele Române” - Administrația Bazinală de Apă Prut-Bârlad, cu sediul în localitatea Iași, Județul Iași, str. Tl. Văscăuțeanu, nr.10, cod poștal 700462, telefon 0232-218192, fax 0232-213884, cont nr. RO51 TREZ 4065 0220 1X02 0605, deschis la Trezoreria Iași, cod fiscal nr. RO 23780878, reprezentată prin director A.B.A.Prut-Bârlad Ing. Ion PĂVĂLEANU și director economic ec. Olga MUSTEAȚĂ, în calitate de *locatar*,

și

SC BIND SRL., cu sediul în localitatea Huși, Județul Vaslui, șos. Huși-Stănițești nr.2, cod poștal 735100, telefon 0732.355.929, email: office.bind2016@gmail.com, număr înregistrare la Oficiul Național al Registrului Comerțului nr.J37/164/2003, cont nr. RO79.380.E38.SV.07556183800, deschis la.....BRA Huși,..... cod fiscal: RO15353345 reprezentată prin *Bordeianu Ionel*, având funcția de *Admin*, în calitate de *locatar*,

În baza Hotărârii Guvernului nr. 632/2007 privind aprobarea închirierii unor bunuri proprietate publică a statului aflate în administrarea A.N. „Apele Române” și a Ordinului ministrului apelor și pădurilor nr.1529/2017 privind aprobarea Instrucțiunilor pentru organizarea și desfășurarea licitațiilor publice pentru atribuirea contractelor de închiriere a unor bunuri imobile, proprietate publică a statului, aflate în administrarea Administrației Naționale „Apele Române”, a Contractului-cadru de închiriere a bunurilor imobile aflate în proprietatea publică a statului și în administrarea Administrației Naționale „Apele Române”, precum și a Listei cuprinzând bunurile imobile propuse spre închiriere și durata închirierii, au convenit încheierea prezentului contract de închiriere.



## II. Obiectul contractului

**Art. 1.** (1) Locătorul se obligă să asigure locatarului folosința bunului imobil teren albie minoră râu Siret în suprafață de 181.000 mp, situat pe raza UAT Nicorești, Jud. Galați, parcela nr. HR 9, aflat în domeniul public al statului și în administrarea A.N. "Apele Române", prin Administrația Bazinală de Apă Prut-Bârlad având datele de identificare prevăzute în anexa care face parte integrantă din prezentul contract de închiriere, după constituirea garanției de bună execuție de către locatar.

**Art. 2.** (1) Locătorul predă locatarului bunul imobil închiriat la data constituirii garanției de bună execuție de către locatar.

(2) Predarea-primirea bunului imobil închiriat se va consemna în procesul – verbal de predare – primire anexat la contract, care va fi încheiat, datat, semnat și ștampilat de părțile contractante, menționându-se totodată starea fizică a imobilului, dotările și utilitățile de care acesta beneficiază în momentul predării-primirii.

## III. Scopul contractului

**Art. 3.** (1) Bunul imobil închiriat este dat în folosința locatarului în scopul exploatării de agregate minerale în vederea regularizării și reprofilării albiei, pentru asigurarea scurgerii optime în albie, în condițiile prezentului contract, precum și în conformitate cu prevederile legale specifice în vigoare.

(2) Orice altă întrebuințare a bunului imobil dat în folosința locatarului, decât cea prevăzută la alineatul precedent, va conduce la rezilierea contractului.

## IV. Durata contractului

**Art. 4.** Prezentul contract de închiriere se încheie pe o perioadă de 24 de luni, cu începere de la data de 15.10.2018 și până la data de 14.10.2020 .

**Art. 5.** (1) Contractul de închiriere poate fi prelungit prin acordul părților o singură dată, prin act adițional la prezentul contract, pentru o perioadă egală cu perioada inițială.

(2) Cu titlu de excepție, dacă până la expirarea duratei contractului de închiriere, prelungit în condițiile alineatului precedent, locatarul deține autorizație de gospodărie a apelor/ permis de exploatare valabil, contractul se prelungește până la expirarea acestora.

(3) Prelungirea se face în condițiile în care locatarul a respectat prevederile contractuale anterioare, nu înregistrează datoriile față de A.B.A. Prut-Bârlad, a respectat prevederile legislative privind reglementarea funcționării/desfășurării activităților în această locație și obligațiile prevăzute în autorizația de gospodărie a apelor, inclusiv cele cu privire la volumele necesare a fi exploatare în vederea îndeplinirii scopului contractului de închiriere.

(4) Intenția de prelungire a contractului se notifică de către locatar cu cel puțin 60 de zile înainte de expirarea duratei de închiriere.

Art. 41. Prezentul contract se completează cu prevederile caletului de sarcini și ale ofertei economice depuse de locatar.

Art. 42. Prezentul contract s-a încheiat astăzi, 15.10.2018, la sediul locatorului, în 3 (trei) exemplare, câte unul pentru fiecare parte și un exemplar pentru Administrația Națională "Apele Române".

**LOCATOR,**  
Administrația Bazinală de Apă Prut-Bârlad

**DIRECTOR,**  
Ing. Ion PĂVALEAN



**DIRECTOR ECONOMIC,**  
ec. Olga MUSTEATĂ

*[Handwritten signature]*

**Comp. Juridic,**  
cons. Jr. Mihaela PAVEL

12.10.2018 *[Handwritten signature]*

**Birou M.E.-S.E.**  
ec. Alexandru PALADE

*[Handwritten signature]*

**Intocmit,**  
soc. Claudia IONEL

*[Handwritten signature]*

**LOCATAR,**  
SC BIND SRL



ADMINISTRAȚIA NAȚIONALĂ APELE ROMÂNIE  
BIROU CENTRAL DE CONTROL ECONOMIC  
Ec. Cristian IONEL

Semnatura \_\_\_\_\_  
Data \_\_\_\_\_


## DATELE DE IDENTIFICARE A BUNULUI IMOBIL CARE SE ÎNCHIRIAZĂ

Denumirea bunului imobil închiriat	Nr. de Inventar atribuit de M.F.P	Adresa	Date caracteristice ale bunului imobil	Persoana juridică în administr. căreia se află bunul	Persoana juridică căreia i se închiriază bunul
Able minoră râu Siret Perimetrul Mălureni 2 Judetul Galați	101511	Localitatea Nicorești, Judetul Galați Râu Siret	S = 181.000mp Localit. Nicorești nr. topografic XIII- 1.000.00.00.00.0 categ. parcela nr. HR 9, UAT Nicorești	A.N. „Apele Române” A.B.A. Prut-Bârlad	SC BIND SRL

\* - „Inventarul centralizat al bunurilor care alcătuiesc domeniul public al statului”, anexa nr. 12 la H.G. nr. 1705/2006 - poziția Bazin hidrografic Siret cu toți afluenții de ordinul I - VI, Județul Galați.

**LOCATOR,**  
Administrația Bazinală de Apă Prut-Bârlad

**DIRECTOR,**  
Ing. Ion PĂVĂLEAN



**DIRECTOR ECONOMIC,**  
ec. Olga MUSTEATĂ

**Comp. Juridic,**  
cons. Jr. Mihaela PAVEL


12.10.2018

**Birou M.E.-S.E.**  
ec. Alexandru PALADE

**Intocmit,**  
soc. Claudia IONEL

ADMINISTRAȚIA BAZINALĂ DE APĂ PRUT-BĂRLAD  
BIROU PENTRU EXPEDIREA DOCUMENTELOR  
Ec. Ogrita PĂVĂLEAN

**LOCATAR,**  
SC BIND SRL





MINISTERUL MEDIULUI



deputat  
**Agencia Națională pentru Protecția Mediului**  
**Agencia pentru Protecția Mediului Galați**

Nr.: 23910 / 1 / 05.11.2018  
Către: S.C. BIND S.R.L. office: bind2016@gmail.com  
Referitor la: Adresa S.C. BIND S.R.L. nr.133/02.11.2018, înregistrată la APM Galați cu nr.23860/05.11.2018

Urmare a analizării documentelor transmise cu adresa susmenționată vă comunicăm că acestea nu se constituie în solicitare privind obținerea acordului de mediu, deoarece nu sunt întrunite condițiile prevăzute de art. 8 din Ordinul M.M.P. nr. 135/10.02.2010 privind aprobarea Metodologiei de aplicare a evaluării impactului asupra mediului pentru proiecte publice și private.

Prin urmare, în vederea obținerii acordului de mediu pentru realizarea unor lucrări de decolmatare, reprofilare a albiei minore a râului Siret, prin excavare de nisip și pietriș, în comuna Nicorești, perimetrul Mălureni 2, aveți obligația să transmiteți la A.P.M. Galați, **certificatul de urbanism**, emis în condițiile legii de către autoritatea administrativ teritorială competentă, însoțit de planurile anexă la acesta sau **punctul de vedere al autorității cum că nu este necesară emiterea unui certificat de urbanism pentru lucrarile propuse de dvs.**

Totodată vă atragem atenția asupra următoarelor aspecte:

- documentele transmise de către S.C. BIND S.R.L. trebuie asumate, pe lângă semnătură și prin precizarea, în clar, a numelui administratorului societății,
- coordonatele STEREO 70 din „Notificarea” transmisă diferă față de cele din procesul verbal de predare a perimetrului închiriat Mălureni 2” nr.10992/23.10.2018, încheiat cu ANAR ABA Prut-Bârlad SGA Galați.

**DIRECTOR EXECUTIV**  
Carmen SANDU



Șef Serviciu AAA  
Mirela CULCEA

Intocmit: Eugen Quatu ex.

**AGENCIA PENTRU PROTECTIA MEDIULUI GALATI**  
Strada Regiment 11 Siret, nr. 2, Galati, Jud. Galati. Cod 800902



Str. Eroilor nr. 7, Municipiul Galați - 800119  
Fax: 0236 - 46.07.03  
Tel: 0236.30.25.20  
Web: [www.cigalati.ro](http://www.cigalati.ro)  
E-mail: [conducere@cigalati.ro](mailto:conducere@cigalati.ro)

Nr. 25956/ 06.12.2018  
Dosar nr. VII-A-8

**C ă t r e ,**

**S.C. „BIND” S.R.L. HUȘI**  
Str. Huși – Stăniliești nr. 2, municipiul Huși, județul Vaslui

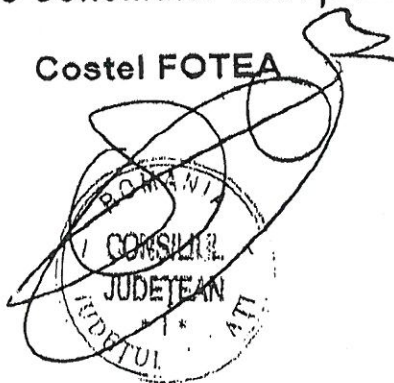
Urmare adresei dvs. nr. 131 din 02.11.2018, înregistrată la Consiliul Județean Galați nr. 25956 din 05.11.2018, prin care solicitați un punct de vedere cu privire la emiterea unui certificat de urbanism pentru lucrările ce se vor executa în cadrul „**Perimetrului Mălureni 2, comuna Nicorești, județul Galați**”, vă facem cunoscut următoarele:

Întrucât în răspunsul formulat de Administrația Națională „Apele Române” – Administrația Bazinală de Apă Prut-Bârlad se precizează că recalibrarea albiilor cursurilor de apă sunt lucrări de întreținere curentă, considerăm că pentru executarea unor astfel de lucrări nu este necesară parcurgerea procedurii de autorizare, respectiv obținere certificat de urbanism și autorizație de construire.

Cu stimă,

**Președintele Consiliului Județean Galați,**

**Costel FOTEA**



**Arhitect Șef,**

**Marioara DUMITRESCU**



http://www.rowater.ro

**ADMINISTRAȚIA NAȚIONALĂ  
„APELE ROMÂNE”  
ADMINISTRAȚIA BAZINALĂ DE APĂ  
PRUT-BĂRLAD**

Str. Th. Văscăuțeanu Nr.10 Iași Tel: 0232-218192 Fax: 0232-213884  
dispecer@dap.rowater.ro http://www.rowater.ro/daprut



COD FISCAL: 18296163; RO 23780878/01.05.2008; COD IBAN: RO51TREZ 406502201X020605

Nr. 26.512 / GM / 03.12.2018


Catre,


**S.C. BIND S.R.L.**

Urmare adresei dumneavoastra nr. 145/28.11.2018, inregistrata la A.B.A Prut-Barlada cu nr. 24250/29.11.2018, va informam urmatoarele:

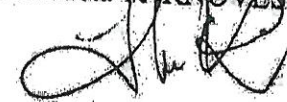
- destinatia bunului inchiriat conform contractului nr. 390/2018, in suprafata de 181.000 mp, perimetrul Malureni 2, localitatea Nicoresti, judetul Galati, in conformitate cu caietul de sarcini este cel de folosinta in scopul reprofilarii albiei prin exploatarea de agregate minerale;
- conform studiului tehnic zonal avizat de A.B.A. Prut - Barlad, zona de exploatare propusa necesita lucrari de decolmatare si reprofilare pentru stoparea unor eroziuni de mal semnalate in acest sector al raului Siret.


Avand in vedere cele de mai sus mentionate, precizam ca recalibrarea albiilor cursurilor de apa face parte din categoria lucrarilor de intretinere curenta.

Director,  
ing. Ion P. ALBESCU  
  
ADMINISTRAȚIA NAȚIONALĂ  
DE APE  
PRUT-BĂRLAD

Director Tehnic E.L.H.,  
ing. Gabi MUSTEATA  


Birou Cadastru si Patrimoniu,  
ing. Ionut ROMANESCU  


Serv. Exploatare U.C.C. si Sig. C.H.,  
ing. Elisabeta TARNOVESKI  




[REDACTED]

Str. Husi-Stanilesti, nr.2, municipiul Husi, Judetul Vaslui  
**Cod de inregistrare in Registrul de la Oficiul Comertului: J37/164/2003.**  
**Cod Fiscal- CUI: 15353345/9.04.2003.**  
Numar telefon: 0235486007,0723008974  
Adresa Mail: [office.bind2016@gmail.com](mailto:office.bind2016@gmail.com)

Nr.138/ 06.12.2018

Catre,

AGENTIA DE PROTECTIE A MEDIULUI GALATI

Revenum la solicitarea noastra inregistrata la APM Galati, cu nr. 23860/05.11.2018, prin care v-am inaintat documentatia formata din NOTIFICARE conform Anexei 1 , Ordin 135/10.02.2010 si anexe 15 pagini , in urma carei ne-ati raspuns prin adresa nr. 23.910/05.11.2018, prin care ne solicitati un Certificat de urbanism sau un punct de vedere al autoritatii, iar ca raspuns la adresa d-tra:

- va inaintam astazi 06.12.2018, punctul de vedere al Administratiei Bazinale de Apa Prut-Barlad , inregistrat cu nr. 24512./03.12.2018, prin care ne comunica faptul ca lucrarile care fac obiectul contractului de inchiriere nr. 390/2018, pentru regularizarea albiei minore a raului Siret, Perimetrul Malureni 2, se incadreaza in categoria lucrarilor lucrarilor de intretinere curenta a albiei
- conform prevederile Legii nr. 50 / 1991, privind autorizarea executării lucrărilor de construcții, republicată, cu modificările completările ulterioare ,pentru lucrarile de intretinere curenta nu este necesar emiterea certificatului de urbanism.
- conform punctul de vedere al Administratiei Bazinale de Apa Prut-Barlad , inregistrat cu nr. 24512./03.12.2018, lucrarile nu se incadreaza in prevederile Anexei 2 din HG nr. 445/2009, pct 2 ,, Industria Extractiva : a) cariere, exploatari miniere de suprafata si de extractie a turbei,,

Fata de cele mentionate va solicitam sa ne eliberati un document de la autoritatea competenta in domeniul mediului, ( APM Galati), in care sa ne precizati ca proiectul nu se supune evaluarii impactului asupra mediului/evaluarii adecvate, ca raspuns la adresa noastra cu nr. 23860/05.11.2018.

## **S.C. Bind S.R.L. Husi**

Str. Husi-Stanilesti, nr.2, municipiul Husi, judetul Vaslui

**Cod de inregistrare in Registrul de la Oficiul Comertului: J37/164/2003.**

**Cod Fiscal- CUI: 15353345/9.04.2003.**

Numar telefon: 0235486007,0723008974

Adresa Mail: **office.bind2016@gmail.com**

APM Galati  
26.270/07.12.2018.

Nr. 139/06.12.2018

Catre,

**AGENTIA DE PROTECTIE A MEDIULUI GALATI**

Prin prezenta completam solicitarea noastra inregistrata la APM Galati, cu nr. 23860/05.11.2018 si celei cu nr. numarul 26258/06.12.2018, inaintandu-va si punctul de vedere emis de catre Consiliul Judetean Galati, Serviciul de Urbanism , prin care ni se comunica faptul ca lucrarile pentru regularizarea albiei minore a raului Siret, Perimetrul Malureni 2, sunt lucrari de intretinere curenta, pentru care nu este necesara parcurgerea procedurii de autorizare, respectiv de obtinere a certificatului de urbanism si a autorizatiei de construire.

Asteptam arspuns pe adresa de mail: [office.bind2016@gmail.com](mailto:office.bind2016@gmail.com)

Va multumim.

Administrator,  
Irimia Dan Bordeianu







---

**Agencia Națională pentru Protecția Mediului**  
**Agencia pentru Protecția Mediului Galați**

---

**DECIZIA ETAPEI DE EVALUARE INIȚIALĂ**  
**Nr. 1277 din 14.12.2018**

Ca urmare a solicitării depuse de SC BIND SRL, cu sediul în cu sediul în mun. Huși, șoseaua Huși-Stăniilești, nr.2, județul Vaslui, pentru proiectul “Lucrări de decolmatare, reprofilare a albiei minore a râului Siret și regularizare a scurgerii prin exploatare de nisip și pietriș – perimetrul Mălureni 2, comuna Nicorești, județul Galați”, propus a fi amplasat în extravilan Comuna Nicorești, sat Mălureni, parcela nr.HR 9, albia minoră a râului Siret, mal stâng, județul Galați, înregistrată la A.P.M. Galați cu nr. 26270/07.12.2018,

- în urma analizării documentației depuse, a verificării în teren, a localizării amplasamentului în planul de urbanism și în raport cu poziția față de arii protejate, zone – tampon, monumente ale naturii sau arheologice, zone cu restricții de construit, zonă costiera;
- având în vedere că:
  - **proiectul intra** sub incidența HG nr. 445/2009 privind evaluarea impactului anumitor proiecte publice și private asupra mediului, fiind încadrat în Anexa nr. 2, pct. 2, lit. a) „cariere exploatare miniere de suprafață și de extracție a turbei, altele decât cele prevăzute în anexa 1”.
  - **proiectul intră** sub incidența art. 28 din O.U.G. nr. 57/2007 privind regimul ariilor protejate, conservarea habitatelor naturale, a florei și faunei sălbatice, cu modificările și completările ulterioare deoarece este situat în ariile naturale protejate de interes comunitar ROSPA0071/ROSCI0162 Lunca Siretului Inferior,

**Agencia pentru Protecția Mediului decide necesitatea declanșării procedurii de evaluare a impactului asupra mediului și de evaluare adecvată, pentru proiectul “Lucrări de decolmatare, reprofilare a albiei minore a râului Siret și regularizare a scurgerii prin exploatare de nisip și pietriș – perimetrul Mălureni 2, comuna Nicorești, județul Galați”, propus a fi amplasat în extravilan Comuna Nicorești, sat Mălureni, parcela nr.HR 9, albia minoră a râului Siret, mal stâng, județul Galați.**

Pentru continuarea procedurii titularul va depune:

- memoriul de prezentare (pe suport hârtie și în format electronic), completat conform conținutului cadru prevăzut în Anexa 5 la Ordinul M.M.P. nr. 135/2010 privind aprobarea Metodologiei de



aplicare a evaluării impactului asupra mediului pentru proiecte publice și private, care va conține și informațiile prevăzute în ghidul metodologic privind evaluarea adecvată, cu accent pe următoarele aspecte:

- a) descrierea succintă a proiectului în raport cu ariile naturale protejate și coordonatele geografice ale amplasamentului proiectului prezentate sub formă de vector în format digital cu referință geografică, în sistem de proiecție națională STEREO 70;
  - b) prezența și efectivele/suprafețele acoperite de specii de interes comunitar, prezența habitatelor specifice speciilor de interes comunitar pe amplasament și în vecinătatea acestuia;
  - c) justificarea dacă proiectul propus nu are legătură directă cu sau nu este necesar pentru managementul conservării ariei naturale protejate de interes comunitar;
  - d) estimarea impactului potențial al lucrărilor prevăzute în proiect (inclusiv impactul cumulativ) asupra speciilor și habitatelor din ariile pentru a căror conservare au fost desemnate ariile naturale protejate de interes comunitar ROSCI0162 și ROSPA0071 Lunca Siretului Inferior (dacă și cum afectează lucrările prevăzute în proiect zonele de hrănire/reproducere/migrație pentru speciile de interes comunitar).
- dovada achitării tarifului de 400 RON aferent etapei de încadrare, conform prevederilor Ordinului M.M.D.D. nr.1108/2007 privind aprobarea Nomenclatorului lucrărilor și serviciilor care se prestează de către autoritățile publice pentru protecția mediului în regim de tarifare și cuantumul tarifelor efectuate acestora, cu modificările și completările ulterioare.

Tariful se poate achita prin ordin de plată în contul A.P.M. Galați R091TREZ3065032XXX000361 deschis la Trezoreria Galați (cod Fiscal A.P.M. Galați: 4006740).

Până la finalizarea procedurii de reglementare titlul proiectului va trebui să obțină avizul Agenției Naționale pentru Arii Naturale Protejate, în calitate de autoritate responsabilă de administrarea ariilor naturale protejate de interes comunitar ROSCI0162/ROSPA0071 Lunca Siretului Inferior, potrivit prevederilor Ordinului M.M. nr. 1447/2017 privind aprobarea Metodologiei de atribuire în administrare și custodie a ariilor naturale protejate.

**DIRECTOR EXECUTIV**  
**Carmen SANDU**



Șef Serviciu AAA  
Mirela CULCEA

Întocmit: Eugen Ouatu / 1 ex



**AGENȚIA PENTRU PROTECȚIA MEDIULUI GALAȚI**  
Strada Regimentul 11 Siret, nr. 2, Galați, jud. Galați, Cod 800322  
E-mail: office@apmgl.anpm.ro; Tel. 0236.460.049; Fax 0236.471.009

42



http://www.rowater.ro

ADMINISTRAȚIA NAȚIONALĂ  
**APELE ROMÂNE**  
ADMINISTRAȚIA BAZINALĂ DE APA  
**PRUT - BÂRLAD**



Str. Th. Vascauteanu Nr.10 Iasi Tel: 0232-218192 / Fax: 0232-213884

dispecer@dap.rowater.ro http://www.apeprut.ro http://www.rowater.ro/daprut

COD FISCAL:18296163; RO 23780878/01.05.2008; COD IBAN: RO51TREZ 406502201X020605

F-AA-14

**AVIZ DE GOSPODARIRE A APELOR**

nr. 222 din 29 Noiembrie 2018

privind:

**”Lucrari de decolmatare, reprofilare a albiei minore a raului Siret si regularizare a scurgerii, prin exploatare de nisip si pietris perimetrul Malureni 2, comuna Nicoresti, judetul Galati”**

*Curs de apa: rau Siret*

*Cod cadastral: XII-1.000.00.00.00.0*

**Date generale:**

- *solicitant:* S.C. BIND S.R.L. Husi
  - *proiectant de specialitate:* S.C. COMINSANT PROIECT S.R.L. Buzau
  - *amplasament:* mal stang albie minora a raului Siret, la cca. 5,5 km amonte de podul CF+rutier de la Cosmesti si la o distanta de peste 3,5 km amonte fata de gazoductul ce supratraverseaza raul Siret.
- Din punct de vedere administrativ perimetrul de exploatare Malureni 2 face parte din teritoriul extravilan al comunei Nicoresti, judetul Galati.

**Necesitatea si oportunitatea investitiei:**

Lucrarile propuse au ca scop decolmatarea, reprofilarea si regularizarea scurgerii prin extragerea controlata de agregate minerale din albia minora a raului Siret.

**Situatia existenta:**

Pe tronsonul de rau in care se afla perimetrul Malureni 2, propus pentru exploatare, albia minora a raului Siret, prezinta o tendinta naturala de meandrare.

Pe zona perimetrului de exploatare propus, pe malul drept al raului Siret sunt executate lucrari de indiguire, pentru scoaterea localitatilor riverane de sub efectul inundatiilor.

Perimetrul analizat nu intra in planul de amenajare teritoriala a comunei Nicoresti. Nu exista un plan de amenajare rurala pentru zona respectiva, terenul fiind neproductiv.

**Elemente de coordonare si cooperare:**

- Contract de inchiriere nr. 390/2018 a suprafetei de 181.000 mp albie minora a raului Siret, mal stang, perimetrul Malureni 2, incheiat cu A.B.A. Prut-Barlad, valabil 2(doi) ani;
- Proces verbal predare a perimetrului inchiriat Malureni 2, incheiat in data de 23.10.2018, intre reprezentanti ai S.G.A. Galati si cei ai S.C. BIND S.R.L.;
- Aviz C.T.E. nr. 393 din 08.11.2018 privind obiectivul: „*Lucrari de decolmatare, reprofilare a albiei minore a raului Siret si regularizare a scurgerii, prin exploatare de nisip si pietris - perimetrul Malureni 2, comuna Nicoresti, judetul Galati*”, emis de A.B.A. Prut-Barlad;
- Studiu Tehnic Zonal privind influenta „*Lucrarilor de exploatare a agregatelor minerale din albia minora - perimetrul Malureni 2, curs de apa - rau Siret*”;
- Incheierea nr. 27679 din 16.11.2018 emisa de O.C.P.I. Galati – B.C.P.I. Tecuci privind admniterea cererii de Notare in Registrul Digital de Transcriptiuni si Inscriptiuni Imobiliare in baza contractului de inchiriere inregistrat cu nr. 20665 din 15.10.2018 la A.N. « Apele Romane » - A.B.A. Prut-Barlad.



Urmare solicitarii si documentatiei tehnice inaintate cu adresa inregistrata la Administratia Bazinala de Apa Prut-Barlad cu nr. 21.825 din 31.10.2018 si a completarii transmise inregistrate la ABA Prut Barlad cu nr. 23490 din 20.11.2018, nr. 23921 din 23.11.2018 si nr. 24200 din 28.11.2018, tinand seama de prevederile Schemei de amenajare complexa a bazinului hidrografic Siret,

In conformitate cu prevederile Legii Apelor nr. 107/1996 cu modificarile si completarile ulterioare, ale Legii nr. 400/2005 privind aprobarea Ordonantei de Urgenta nr. 73/2005, pentru modificarea si completarea O.U.G. nr. 107/2002 privind infiintarea A.N. "Apele Romane" si ale Ordinului nr. 662/2006 al Ministrului Mediului si Gospodarii Apelor privind procedura si competentele de emitere a avizelor si autorizatiilor de gospodarire a apelor, se emite:

## AVIZ DE GOSPODARIRE A APELOR

privind: "Lucrari de decolmatare, reprofilare a albiei minore a raului Siret si regularizare a scurgerii, prin exploatare de nisip si pietris - perimetrul Malureni 2, comuna Nicoresti, judetul Galati"  
care, conform documentatiei inaintate, prevede:

### 1. Caracterizarea zonei de amplasare:

Perimetrul de exploatare propus - Malureni 2 este amplasat in albia minora a cursului de apa Siret, mal stang, pe teritoriul administrativ al comunei Nicoresti, judetul Galati.

*Din punct de vedere morfologic*, zona se afla in Campia Tecuci, o campie de terase, acoperita de loess si dune de nisip. Substratul zonei analizate este reprezentat printr-un complex aluvionar format din nisipuri si pietrisuri de varsta holocena, alcatuit din fragmente detritice, poligene, de natura predominant sedimentara si metamorfica, provenite din formatiunile de platforma si cele carpatice, material erodat si transportat de principalul curs de apa din regiune, respectiv raul Siret.

Structura depozitelor este torentiala, cu grosimea de 3,50 - 8,0 m (din care exploatabil in zona mal albie minora - un strat cu grosimea de 2,5 - 6 m), constitutia litologica fiind data in principal de nisipuri mediu granulare pana la grosiere si pietrisuri. Depozitele aluvionare sunt pe alocuri acoperite de un strat subtire si discontinuu de argile nisipoase, pe care s-a format pe alocuri solul vegetal.

Compozitia granulometrica a zacamentului este:

- nisip (0,05 - 2,0 mm) : 33%;
- pietris (2,0 - 20,0 mm) : 50%;
- bolovanis (> 20,0 mm) : 14%;
- parti levigabile (<0,05 mm) : 3%.

*Din punct de vedere hidrologic* zona pentru care se solicita avizul este tranzitata de raul Siret. Debitul mediu multianual al raului Siret in sectiunea Lungoci (amplasata aval de perimetrul Malureni 2) este de 175 mc/s, iar debitul de formare (determinat pentru probabilitatea de calcul de 50%) este de 560 mc/s. Orizontul freatic cu nivel liber este alimentat de apele raului Siret, nivelul freatic osciland intre 1,0 si 4,8 m.

*Din punct de vedere hidrogeologic* perimetrul Malureni 2 nu se afla in zone de protectie sanitara cu regim sever sau de protectie hidrogeologica a unor surse de alimentare cu apa din subteran pentru localitati, conform prevederilor H.G. nr. 930/2005 si ale Ordinului nr. 1278/20.04.2011 al ministrului mediului si padurilor pentru aprobarea *Instructiunilor privind delimitarea zonelor de protectie sanitara si a perimetrelor de protectie hidrogeologica* (publicat in Monitorul Oficial nr. 334/13.05.2011).

Perimetrul de exploatare a agregatelor minerale Malureni 2 este situat in aria de protectie speciala avifaunistica Lunca Siretului Inferior, instituita prin HG nr. 1284/24.10.2007, publicata in M.O. nr. 739/31.10.2007, parte a retelei ecologice europene Natura 2000.

### 2. Perimetrul de exploatare a agregatelor minerale:

Perimetrul de exploatare propus este positionat in zona bornelor CSA 99 si 100.

Punctele care delimiteaza perimetrul de exploatare Malureni 2, in sistem de proiectie STEREO 70, conform documentatiei tehnice de avizare, au coordonatele urmatoare:

Nr. Punct	X	Y
1	494.141	675.627
2	494.111	675.656
3	494.053	675.712



4	494.019	675.747
5	493.975	675.825
6	493.914	675.898
7	493.869	676.050
8	493.831	676.164
9	493.679	676.273
10	493.543	676.323
11	493.341	676.301
12	493.236	676.169
13	493.378	676.073
14	493.390	676.191
15	493.451	676.233
16	493.680	675.993
17	493.830	675.697
18	494.000	675.648
19	494.074	675.643

Perimetrul Malureni 2 are forma in plan poligonala, s-a format in albia minora a raului Siret - mal stang, are lungimea maxima de 1.140 m, latimea maxima de 225 m si suprafata de 181.000 mp, situata in limitele perimetrului inchiriat.

### 3. Drumuri de acces la zona de exploatare:

Accesul rutier la zona de exploatare se face din E 581 Tisita - Tecuci, pe drumul comunal de acces catre loc. Ionasesti in lungime de circa 7 km, apoi pe un drum de exploatare, care urmeaza a fi amenajat in continuare pe circa 150 m pana la amplasamentul perimetrului analizat.

### 4. Tehnologia de extractie:

Exploatarea agregatelor minerale se va face cu un excavator tip draglina, cu cupa de 1,20 mc, in limitele perimetrului din aviz.

#### 4.1. Lucrari de pregatire

- nu sunt necesare lucrari speciale de decopertare si deschidere;
- in zonele in care apare o coperta, apreciata ca avand o grosime maxima de 0,20 m, aceasta va fi tratata ca intercalatie ce va fi indepartata in procesul de spalare - sortare.

#### 4.2. Metoda de exploatare

Adancimea medie de extragere a agregatelor minerale din perimetrul de exploatare Malureni 2 va fi de 3,4 m, urmand ca adancimea maxima ce poate fi atinsa local sa fie de 5,0 m, masurata fata de cota superioara a depozitului natural de balast, fara a cobori sub cota talvegului actual al raului Siret specifica sectorului de exploatare. Valorile cotelor talvegului actual variaza din amonte spre aval, conform planului de situatie cu ridicarea topo, anexat la documentatia tehnica.

Excavarea se va face in camp continuu, dinspre aval spre amonte, in fasii succesive de maxim 250 m lungime in prima etapa, cu latimea fasilor de 5 m, paralele cu malul, de la firul apei spre mal stang. Materialul excavat se va incarca in mijloace auto si se va transporta in afara zonei de exploatare.

In zona de exploatare nu se admit depozite; se va putea realiza un singur depozit intermediar (tehnologic) in limitele capacitatii de transport pentru o zi.

Exploatarea agregatelor minerale va fi limitata strict la conturul zonei inchiriate.

In perioadele critice (viituri, inghet), exploatarea va fi oprita, iar utilajele vor fi retrase din albia raului Siret.

#### 4.3. Pilier de siguranta

- fata de malul drept (baza taluzului digului de aparare), se va asigura un pilier de siguranta de minim 100 m.

### 5. Capacitati:

- suprafata perimetrului Malureni 2: 181.000 mp;
- volumul util estimat al rezervei de agregate minerale : 620.642 mc;
- capacitatea de extractie preliminata in anul 2019: 155.000 mc.

6. Clasa de importanta, conform STAS 4273/1983 si STAS 4068/2/87: clasa a IV-a.

7. Masuri pentru urmarirea in timp a comportarii albiei in zona balastierii si a eventualelor obiective ce ar putea fi afectate:



Se apreciaza ca prin activitatea de extractie controlata a balastului din albia minora a raului Siret se va asigura recalibrarea si adaptarea albiei pentru tranzitarea debitelor de ape mari, precum si protectia terenurilor riverane si a malului drept.

Pentru urmarirea in timp a fenomenelor de albie, la inceperea exploatarii se va face bornarea perimetrului de exploatare si se vor intocmi un numar de minim 9(noua) profile transversale, iar dupa viiturile importante si la finalizarea exploatarii se vor efectua masuratori topografice.

Incinta tehnica si celelalte spatii tehnologice vor fi dezafectate in cazul incetarii activitatii si redade mediului cu folosinta initiala.

Se vor intretine drumurile comunale si de exploatare utilizate pentru transportul agregatelor.

\* \* \*

### **Avizul de gospodarire a apelor se emite cu urmatoarele conditii:**

- Va fi obtinut acceptul din partea Comunei Nicoresti, judetul Galati, pentru utilizarea drumurilor comunale de catre autovehiculele S.C. BIND S.R.L. Husi;
- Este strict interzis a se amenaja depozite de carburanti in albia raului Siret, iar mijloacele de transport, la terminarea lucrului, vor fi garate/ parcate exclusiv in afara albiei minore;
- Lucrarile de intretinere si reparatii ale utilajelor si mijloacelor de transport se vor efectua numai in locuri special amenajate in acest sens, in afara albiei minore a raului Siret;
- Este strict interzisa spalarea utilajelor in zona de exploatare, iar alimentarea cu motorina si lubrifianti se va face cu evitarea deversarilor de produse petroliere in albia sau pe malul stang al raului Siret;
- Orice poluare a apelor raului Siret si/sau acviferului freatic constatata, indiferent de cauzele producerii acesteia, va fi semnalata imediat la Administratia Bazinala de Apa Prut-Barlad - Sistemul de Gospodarire a Apelor Galati.

\* \* \*

Prezentul aviz poate fi folosit pentru eliberarea de catre A.N.R.M. a permisului de exploatare a agregatelor minerale din albia minora a raului Siret, perimetrul Malureni 2, judetul Galati, respectiv pentru concesionarea activitatilor de exploatare a acestora in conformitate cu prevederile Legii Minelor nr. 85/2003.

\* \* \*

Inceperea lucrarilor de exploatare a agregatelor minerale se va putea face numai dupa solicitarea si obtinerea autorizatiei de gospodarire a apelor, in baza unei documentatii tehnice de fundamentare intocmite conform prevederilor legale in vigoare.

\* \* \*

*Prezentul act nu exclude obligatia obtinerii si a celorlalte acte de reglementare legale, necesare promovarii obiectivului propus, conform prevederilor legale in vigoare.*

\* \* \*

Avizul de gospodarire a apelor isi mentine valabilitatea pe toata durata de realizare a lucrarilor, daca executia acestora a inceput la cel mult **24 de luni** de la data emiterii avizului si daca au fost respectate prevederile inscrite in aviz, in caz contrar, isi pierde valabilitatea.

\* \* \*

Documentatia tehnica inaintata, vizata spre neschimbare de catre autoritatea de gospodarire a apelor, face parte integranta din prezentul act de reglementare. Un exemplar din documentatia tehnica s-a transmis solicitantului, impreuna cu un exemplar din avizul de gospodarire a apelor.

DIRECTOR  
ing. Ion BAVALEANU




DIRECTOR TEHNIC R.A.P.M.,  
ing. Lacramioara HRANICI

Birou Avize si Autorizatii,

Intocmit,  
dr. ing. Razvan-Paul BALAN



46



ROMÂNIA  
JUDEȚUL GALATI  
COMUNA NICOREȘTI

Tel/Fax: 0236/867021; 0236/867127; / 0236/867103

e-mail: [primarianicorestigalati@yahoo.com](mailto:primarianicorestigalati@yahoo.com)

COD FISCAL: 3878767

Nr. 7936/13.11.2014



ACORD DE CIRCULATIE PE DRUMURILE COMUNALE  
si  
REABILITARE DRUM EXPLOATARE

I. PARTILE ACORDULUI – CONSILIUL LOCAL NICOREȘTI, JUD. GALATI si S.C. BIND SRL Husi, str. Stanilesti, nr. 2, care au convenit sa incheie prezentul acordul de circulatie pe drumul comunal DC 69 de la km 0 la km 4,5 si de reabilitare a drumului de exploatare in zona perimetrului IONASEȘTI VIII;

II. OBIECTUL ACORDULUI,

II.1 OBLIGATII AGENT ECONOMIC

a) Sa intretina pe toata perioada desfasurarii activitatii in buna stare drumul de exploatare, de acces in perimetru;

b) in perioada secetoasa sa stropeasca drumul pentru a preintampina ridicarea prafului;

c) autovehiculele sa circule cu o viteza limitata la 10 km pe ora pe acest tronson.

II.2. PRECIZARI PRIVIND DRUMURILE UTILIZATE IN PROCESUL DE EXPLOATARE

Se va utiliza numai tronsonul drumului DC 69 de la km 0 la km 4,5 - drum care face legatura cu DN Tisita-Iasi.

III. ALTE CLAUZE - se utilizeaza in vederea eliberarii de catre ANRM a permisului de exploatare

IV. CLAUZE FINALE

IV.1. Prezentul act a fost incheiat cu acordul partilor;

IV.2. Prezentul act a fost incheiat in 3(trei) exemplare

- 1 exemplar la Consiliul local Nicorești;
- 1 exemplar la S.C. BIND SRL;
- 1 exemplar la CITRM Galati.

IV.3. Prezentul acord este valabil pana in data de 31.12.2019, urmand a fi renoit prin act additional.

IV.4. Prevederile acordului pot fi completate prin act additional, prin vointa partilor.

CONSILIUL LOCAL NICOREȘTI,

PRIMAR,


BOGHILIONEL



SECRETAR,  
PUFU MIHAELA

S.C. BIND SRL  
ADMINISTRATOR,





CONTRASEMNEAZĂ,  
SECRETAR  
Cu delegare de atribuții  
PUFU MIHAILA

la termen de vot, deschis  
circulați înaintea: 12 voturi „pentru” 2 voturi „împotriva” 2 „abțineri”

registrare Primăria N  
2112/01.11

PRIMĂRIA COMUNEI NICOREȘTI  
JUDEȚUL GALAȚI  
Nr. 572  
ZIUA 29 LUNA 01 ANUL 2009

ANUNT PUBLIC

SC BIND SRL, anunta publicul interesat asupra depunerii solicitarii de emitere a acordului de mediu pentru proiectul *“Lucrari de decolmatare, reprofilare a albiei minore a raului Siret si regularizare a scurgerii prin exploatare de nisip si pietris - perimetrul MALURENI 2, Comuna Nicoresti, județul Galati”*, propus a fi amplasat in comuna Nicorești, .

Informatiile privind proiectul propus pot fi consultate la sediul autoritatii competente pentru protectia mediului A.P.M. Galati, str. Regiment 11 Siret, nr.2 loc. Galati si la sediul SC BIND SRL, situat in loc. Husi, str. Husi-Stanilesti, nr. 2, jud. Vaslui, in zilele de luni-joi, intre orele 08.30 – 16.00 si vineri intre orele 08.30- 13.30.

Observatiile publicului se primesc zilnic la sediul A.P.M. Galati, din str. Regimentului 11 Siret, nr. 2 , Galati.

SC BIND SRL



on  
torilor

30

utea utiliza ace  
rea în baza de  
ucțiunile de în  
esc la adresa

Curtea de Apel  
DECĂTOR

telefon: 023  
telefon - Fax: 023  
local: 07  
cod fiscal: 21

PRIMĂRIA COMU  
JUDEȚUL  
63

48

VR  
123520000000



Afișat la sediul  
SC BIND SRL, cuțai  
29.01.2018



## ANUNT PUBLIC

SC BIND SRL, anunta publicul interesat asupra depunerii solicitarii de emitere a acordului de mediu pentru proiectul **“Lucrari de decolmatare, reprofilare a albiei minore a raului Siret si regularizare a scurgerii prin exploatare de nisip si pietris - perimetrul MALURENI 2, Comuna Nicoresti, județul Galati”**, propus a fi amplasat in comuna Nicoresti, .

Informatiile privind proiectul propus pot fi consultate la sediul autoritatii competente pentru protectia mediului A.P.M. Galati, str. Regiment 11 Siret, nr.2 loc. Galati si la sediul SC BIND SRL, situat in loc. Husi, str. Husi-Stanilesti, nr. 2, jud. Vaslui, in zilele de luni-joi, intre orele 08.30 – 16.00 si vineri intre orele 08.30- 13.30.

Observatiile publicului se primesc zilnic la sediul A.P.M. Galati, din str. Regimentului 11 Siret, nr. 2 , Galati.



# ANUNȚURI

**program**  
**mică publicitate**
**ZILNIC**    **SĂMBĂTA**    **DUMINICA**  
 8:00-17:00    9:00-12:00    9:00-12:00

**OFERTE**  
 DE SERVICIU

- Primăria comunei CAVADINEȘTI, județul Galați organizează concurs în data de 18.02.2019, ora 10,00, pentru ocuparea funcției contractuale vacante de inspector în cadrul compartimentului contabilitate, astfel:- data concursului: 18 februarie 2019,- data depunere dosare: 20 zile de la data publicării anunțului în MO,- proba scrisă: 18 februarie 2019, ora 10.00,- interviu: 19 februarie 2019, ora 10.00. Condiții de participare la concurs:- studii medii cu diploma de bacalaureat în domeniul economic,- cunostințe operare PC, excel, word, etc.,- fara vechime în domeniu. Dosarul de înscriere trebuie să cuprindă:- cerere înscriere concurs,- curriculum vitae,- copie CI,- copie documente de studii (diploma bacalaureat+ certificat operare calculator),- adeverință medicală: apt de muncă,- cazier judiciar. (242625)
- Angajez vânzătoare pentru magazin mixt. Tel. 0748304260 (242632)
- Firmă construcții angajează inginer constructor- șef șantier, maiștru și instalatori. Tel. 0761334498, 0743306136 (242642)
- Societate de construcții angajează personal întocmire licitații publice. Inginer constructor și devizist pentru întocmire devize, propuneri tehnice, situații de lucrări. Tel. 0761334498, 0743306136 (242643)
- Angajez asistenți medicali generaliști. Rog seriozitate. Telefon 0745991283 (242645)
- Anajăm femeie de serviciu la scări bloc: asociație. Telefon 0741532505 (242646)
- Pescărie angajează o persoană cu experiență la curățat și porționat pește (Salariu motivant). Tel. 0744390324 (242651)
- Firmă de construcții angajează fierari betonști și dulgheri. Relații la telefon 0746048003 (242674)
- Depozit materiale de construcții angajez manipulant și șofer cat.B. Tel. 0722522371 sau 0236450200 (242676)
- Societate comercială angajez muncitor necalificat. Relații la sediul din str. Dr. Al. Carnabel nr.34. (242680)
- Restaurant GOSSIP angajează bucătar, cu experiență. Tel. 0740211735 (242681)
- Căutam familie (pensionari) pentru administrare și îngrijire casă de vacanță la munte, Bran, jud. Brașov. Se asigură plata lunar + condiții de cazare lux, telefon gratuit. 0774039926 (242683)

- SC angajează muncitori calificați în construcții, pentru amenajări interioare, disponibili deplasări. Se oferă contract de muncă și salariu atractiv. Tel. 0747080140 (242685)

- Teatrul de Păpuși „Gulliver” Galați organizează concurs pentru ocuparea unui post de croitor, confecționer costume teatru, care se va susține în data de 25.02.2019, ora 10.00. Data limită de depunere a dosarelor: 18.02.2019, ora 15.00. Condiții: studii medii, vechime în domeniul min. 5 ani, experiență în cadrul instituțiilor publice de spectacole și concerte (teatre de păpuși, marionete și animație). Informații suplimentare la tel. 0236-412302 int 19, la sediul Teatrului, str. Domnească, nr.59, sau pe site-ul teatrului. www.teatrul-gulliver.ro (242689)
- SC STILOTERM SRL angajează sudor autogen, instalator termic. Relații la tel. 0751829026 (242692)
- Societate comercială angajează contabil.C.V.-urile pe adresa: metaldesign@tehnopot.com.ro. (242698)
- SPĂLĂTORIA- CURĂȚĂTORIA ECOLOGICĂ DE TEXTILE LAVANDERIA H2O ÎȘI MĂREȘTE ECHIPA.NEDORIMSERIOZITATE, IMPLICARE. TEL. 0746186322 (242709)
- LICEUL TEHNOLOGIC „AUREL VLAICU” GALAȚI organizează concurs pentru ocuparea a două posturi contractuale vacante: -1(UNU) post contractual vacant de ÎNGRIJITOR ȘCOALĂ (CONTRACT INDIVIDUAL DE MUNCĂ PE DURATĂ NEDETERMINATĂ), -1(UNU) post contractual vacant de MUNCITOR CALIFICAT-MECANIC (CONTRACT INDIVIDUAL DE MUNCĂ PE DURATĂ NEDETERMINATĂ) Concursul pentru ocuparea celor 2 (două) posturi vacante se va desfășura la sediul unității școlare din Str. 1 Decembrie 1918 nr. 25 Galați, după cum urmează: -PROBĂ PRACTICĂ: 25 FEBRUARIE 2019, ora 10,00 (îngrijitor și muncitor calificat-mecanic), -INTERVIU: 26 FEBRUARIE 2019, ora 10,00 (îngrijitor și muncitor calificat-mecanic). -Cerințe în vederea participării la concurs: 1. studii medii. -ÎNSCRIEREA în vederea prezentării la concurs se face la secretariatul unității, DATA LIMITĂ DEPUNERE DOSAR: 15 FEBRUARIE 2019 ORA 16.00. -Pentru relații suplimentare se va contacta serviciul secretariat, la telefon:0236/463740;0785272733 (242711)

**CERERI**  
 DE SERVICIU

- Mă angajez ca asistent personal la o persoană bolnavă. 0742914820 (242552)

**VANZARI**  
 AUTO

- Vând Opel Astra H, 2006, 1,9 motorină, 120 cai, 165000 km. Telefon 0770830836. (242390)
- Vând VW Tiguan 2013, TDI, impecabil. 0742597315 (242517)

- Vând Wolkswagen Passat 1,9 TDI, 2003, rulat în Italia. Tel. 0756557039 (242590)
- Vând platformă tractări auto cu remorcă. Tel. 0744534260 (242656)

**CUMPARARI**  
 AUTO

- Cumpăr auto, 2000-2018. Asigurare rادیere. 0743760067. (242483)

**VANZARI**  
 DIVERSE

- Vând pui de carne crescuți natural, 2-3 kg, și curci negre 10-12 kg. 0757307294 (242407)

**SC VINDE**

**HÂRTIE**  
**OFFSET**  
**ZIAR.**

**PREȚ NEGOCIABIL.**

**Relații la telefon**  
**0372.363.611**  
**între orele 08.00-16.00**

- Vând sufragerie nouă, covor, perdea și aragaz la numai 1000 lei toate piesele, noi. 0742914820 (242551)

- Vând 2 locuri veci Eternitatea. 0745883352 (242556)
- Vând loc de veci cimitirul Sf. Lazăr, 4500 lei negociabil. Relații la tel. 0752882161 (242618)

**VANZARI**  
 UTILAJE AGRICOLE

**Societate comercială**  
**VINDE**

**COMBINĂ**  
**CLAAS LEXION**  
**410 ȘI 450**  
**în stare perfectă de**  
**funcționare. Relații la**  
**telefon 0774 404 478**

**CUMPARARI**  
 DIVERSE

- Cumpăr fier vechi de la domiciliu. 0751890362 (242167)

**PROPUNERI**  
 DE AFACERI

- **NOU ÎN GALAȚI!!!** Credite de nevoi personale, cu dobândă fixă, acordate în 24 de ore, finanțare până la vârsta de 80 de ani. 0725456789. (241608)

- **CASA DE AJUTOR RECIPROC MOLDOVA GALAȚI** oferă ÎMPRUMUTURI pensionarilor și salariaților în **CONDIȚII AVANTAJOASE**; de 10 ori fondul; împrumut maxim 25.000 lei. Informații la telefon 0236411122, 0724599854. Program luni-vineri: 9.00-17.00. (242232)
- Vând afacere cosmetică și detergenți, două spații, firmă, stocuri. Tel. 0731341213. (242684)

**DIVERSE**
**DEZBATERE PUBLICĂ**

**Astăzi, 01.02.2019, Primarul Municipiului Galați anunță deschiderea procesului de dezbatere publică cu privire la proiectul de hotărâre privind aprobarea Planului Urbanistic Zonal**

**„Schimbare funcțiune UTR 11 din zonă locuințe Individuale Traian în zonă servicii publice și depozitare“**

Documentația poate fi consultată pe site-ul instituției www.primariagalati.ro la secțiunea Transparență decizională sau la sediul instituției din str. Domnească nr. 54, Cam.117 Biroul Relații Externe și Investitori.

Propunerile, sugestiile, opiniile cu valoare de recomandare privind proiectul de act normativ supus consultării publice se pot depune până la data de 10 februarie 2019, prin formularul online disponibil pe pagina de internet a instituției la secțiunea Transparență decizională, ca mesaj în format electronic pe adresa de e-mail: comunicare@primariagalati.ro, prin poștă, pe adresa instituției din Galați, str. Domnească nr. 54, Registratura Generală a Primăriei municipiului Galați

**Pentru informații suplimentare, vă stăm la dispoziție la numărul de telefon: 0236 307 798, e-mail: comunicare@primariagalati.ro.**

**ANUNȚ PUBLIC**

**MUNICIPIUL GALAȚI anunță publicul interesat asupra depunerii solicitării de emiteră a acordului de mediu pentru proiectul**

**Reabilitare și modernizare bloc PEXCO, propus a fi realizat în intravilanul municipiului Galați, str. Dr. M. Petrini, Micro 39, jud. Galați**

Informațiile privind proiectul pot fi consultate la sediul autorității competente pentru protecția mediului A.P.M. Galați, str. Regiment 11 Siret nr. 2 și la sediul Municipiului Galați, din Galați, str. Domnească nr. 54, în zilele de luni-joi, între orele 8.30-16.00 și vineri între orele 8.30-13.30.

Observațiile publicului se primesc zilnic la sediul autorității competente pentru protecția mediului A.P.M. Galați.

- Restaurant Continental organizează mese festive, nunți, botezuri, aniversări, banchete, „8 Martie”. Avantajos. 0727645154 (242092)

- SC BIND SRL, anunța publicul interesat asupra depunerii solicitării de emiteră a acordului de mediu pentru proiectul “Lucrări de decolmatare, reprofilare a albiei minore a râului Siret și regularizare a scurgerii prin exploatare de nisip și pietris- perimetrul MALURENI 2, Comuna Nicorești, județul Galați”, propus a fi amplasat în comuna Nicorești. Informațiile privind proiectul propus pot fi consultate la sediul autorității competente pentru protecția mediului A.P.M. Galați, str. Regiment 11 Siret, nr. 2 loc. Galați și la sediul SC BIND SRL, situat în loc. Husi, str. Husi-Stanilești, nr. 2, jud. Vaslui, în zilele de luni-joi, între orele 08.30- 16.00 și vineri între orele 08.30- 13.30. Observațiile publicului se primesc zilnic la sediul A.P.M. Galați, din str. Regimentului 11 Siret, nr. 2, Galați. (242682)

- SC Roodud Prest SRL anunță publicul interesat asupra deciziei APM Galați de încadrare fără evaluare de mediu a planului urbanistic de detaliu „Showroom (prezentare și vânzare) produse din lemn și accesorii”, situat în Galați, str. Tecuci nr.292, județul Galați. Motivele care au stat la baza luării acestei decizii au fost: în zona analizată prin plan nu au fost identificate riscuri pentru sănătatea umană; zona studiată în cadrul planului menționat nu face parte dintr-o arie naturală protejată declarată conform legislației în vigoare; implementarea obiectivului planului nu va determina efecte negative ireversibile și nici efecte de natură transfrontieră. Draftul etapei de încadrare se află postat pe site-ul APM Galați http://apmgl.anpm.ro la: Reglementări - Avizul de mediu - Decizii etapa de încadrare. (242686)

