

CAPITOLUL II. APA

Județul Galați se află poziționat la confluența dintre fluviul Dunărea, râurile Prut și Siret, care fac parte din bazine hidrografice diferite.

Ca urmare, calitatea apei acestor cursuri de apă este monitorizată de Administrația bazinală de apă Prut-Bârlad Iași, Administrația bazinală de apă Siret-Bacău și Administrația bazinală de apă Dobrogea-Litoral Constanța.

Incepând cu anul 2015, informațiile aferente acestui capitol sunt puse la dispoziția Agenției pentru Protecția Mediului de către Administrația Națională „Apele Române” și Institutul Național de Hidrologie și Gospodărire a Apelor, fiind prezentate la nivel național sau de bazin hidrografic.

II.1. Resursele de apă: Cantități și debite

Resursele naturale de apă reprezintă totalitatea rezervelor de apă existente în natură, susceptibile de a fi valorificate la un moment dat: apele de suprafață (cursuri de apă, bălți, lacuri, mări, zăpezi) și subterane freatice și de adâncime.

Resursa naturală este cantitatea de apă exprimată în unități de volum acumulată în corpuri de apă, într-un interval de timp dat, în cazul de față în cursul anului 2022.

Resursele de apă ale județului Galați sunt constituite din:

- **apele de suprafață**, reprezentate de râuri și lacuri, în principal fluviul Dunărea, râul Prut și râul Siret,
- **apele subterane**, asigurate de apele freatice în apele de adâncime, în cadrul celor trei bazine hidrografice ce se întâlnesc pe teritoriul județului Galați: Dunăre, Prut și Bârlad.

II.1.1. Stare, presiuni și consecințe

II.1.1.1. Resurse de apă potențiale și tehnic utilizabile

Resursa teoretică este dată de stocul mediu anual reprezentând totalitatea resurselor naturale de apă atât de suprafață cât și subterane.

Resursa tehnic utilizabilă este cota parte din resursa teoretică care poate fi prelevată pentru a servi la satisfacerea cerințelor de apă ale economiei.

La nivel național, resursele de apă potențiale și tehnic utilizabile (teoretică și utilizabilă), sunt prezentate în Tabelul nr. II.1.1.1.1.

Tabel nr. II.1.1.1.1.

Anul	Resursa teoretică (mii m ³)	Resursa utilizabilă* (mii m ³)
2014	134600000	38346760
2015	134600000	38346760
2016	134600000	38346760
2017	134600000	38346760
2018	134600000	38346760
2019	134600000	38346760

RAPORT JUDEȚEAN PRIVIND STAREA MEDIULUI

~ 2022 ~

2020	134600000	38346760
2021	134600000	38346760
2022	134600000	38346760

*Resursa utilizabilă, potrivit gradului de amenajare a bazinelor hidrografice, cuprinde și resursa aferentă lacurilor litorale, precum și resursa asigurată prin refolosire externă indirectă în lungul râului

Sursa de date: Administrația Națională „Apele Române”

➤ Resurse de apă de suprafață

Resursele de apă de suprafață ale României provin din 2 categorii de surse, respectiv:

- râurile interioare (inclusiv lacurile naturale);
- fluviul Dunărea.

Pentru utilizatorii din România ponderea principală în asigurarea resursei necesare o au râurile interioare.

Fluviul Dunărea, deși deține întâietatea în ceea ce privește volumul total al resursei, fiind situat excentric față de teritoriul național, este mai puțin folosit ca sursă de apă utilizabilă. Până în prezent singura utilizare a resursei de apă oferită de Dunăre a fost în domeniul agricol (pentru irigații).

Resursa naturală de apă a anului 2022 provenită din râurile interioare a reprezentat un volum scurs de $28967 \cdot 10^6 \text{ m}^3$ care îl situează cu 32% sub nivelul volumului mediu multianual calculat pentru o perioadă îndelungată, respectiv $38363.64 \cdot 10^6 \text{ m}^3$.

În acest context anul 2022 poate fi considerat un an secetos.

Comparativ cu ultimii 5 ani (2017 – 2021), volumul scurs în anul 2022 este mai mic 20% față de media multianuală a stocului anual ($34734 \cdot 10^6 \text{ m}^3$) scurs în intervalul amintit (vezi tabel nr. II.1.1 și figura II.1.1.).

Tabel. nr. II.1.1.1.2. Resursele de apă ale anului 2022, comparativ cu perioada anterioară (2017-2021)

Bazinul hidrografic	Parametrul	F (km ²)	Q _{med anual} (m ³ /s)							Q ₂₀₂₁ /Q _{med} (%)
			2017	2018	2019	2020*	2021	MED 2017-2021	2022	
TISA*	Q	4540	74.57	70.7	65.87	62,1	73.8	69.4	66.0	0,952
	V		2352	2230	2077	1964	2327	2190	2083	
SOMEȘ	Q	17840	95.21	93.21	109.38	80,3	136	102.8	121	1,17
	V		3003	2939	3450	2539	4302	3247	3803	
CRIȘURI	Q	14860	64.92	81.48	79.88	52,1	89.9	73.7	73	0,991
	V		2047	2569	2519	1648	2836	2324	2302	
MUREȘ	Q	29390	116.1	159.4	139.2	135,2	132	136.4	134	0,984
	V		3661	5027	4391	4275	4168	4304	4232	
BEGA – TIMIȘ – CARAȘ	Q	13060	46.61	66.3	80.86	65,9	74.7	66.9	52.9	0,791
	V		1470	2091	2550	2084	2356	2110	1668	
NERA - CERNA	Q	2740	19.38	33.01	32.4	31,1	28.0	28.8	27.9	0,968
	V		611	1041	1022	983	884	908	880	
JIU	Q	10080	70.8	111	92.7	79,0	124	95.5	90.2	0,945
	V		2233	3500	2923	2498	3910	3013	2845	
OLT	Q	24050	134	205	156	135	188	163.6	116	0,709
	V		4226	6465	4920	4269	5929	5162	3658	
VEDEA	Q	5430	7.15	25.1	10.28	4,81	9.72	11.4	5.2	0,457
	V		225	791	324	152	307	360	164	
ARGEȘ	Q	12550	57.68	74.85	89.27	48,8	49.8	64.1	55.5	0,866
	V		1819	2361	2815	1543	1570	2022	1750	

CAPITOLUL II – APA

AGENȚIA PENTRU PROTECȚIA MEDIULUI GALAȚI

RAPORT JUDEȚEAN PRIVIND STAREA MEDIULUI
~ 2022 ~

Bazinul hidrografic	Parametrul	F (km ²)	Q _{med anual} (m ³ /s)							Q ₂₀₂₁ /Q _{med} (%)
			2017	2018	2019	2020*	2021	MED ₂₀₁₇₋₂₀₂₁	2022	
IALOMITA	Q	10350	40.2	45	33	28,8	45.4	38.5	26.2	0,681
	V		1268	1419	1041	911	1342	1196	826	
DUNĂREA	Q	34141	23.55	35.17	32.09	21,1	28.2	28.0	18.9	0,673
	V		743	1109	1012	667	889	884	594	
SIRET	Q	42890	160.3	272.57	241.45	187,2	176	207.5	122	0,588
	V		5055	8596	7614	5920	5560	6549	3847	
PRUT**	Q	10990	13.72	15.16	15.363	6,86	9.74	12.2	8.4	0,689
	V		433	478	484	217	307	384	265	
DOBROGEA	Q	5480	2.63	3.34	1.67	1,12	1.33	2.0	1.5	0,770
	V		82.8	105	53	35	41.9	64	48.6	
Total România fără fluviul Dunărea	Q	238391	926.83	1291.29	1179.45	939.39	1167.48	1101	919	0,834
	V		29228	40722	37195	29705	36818	34734	28967	

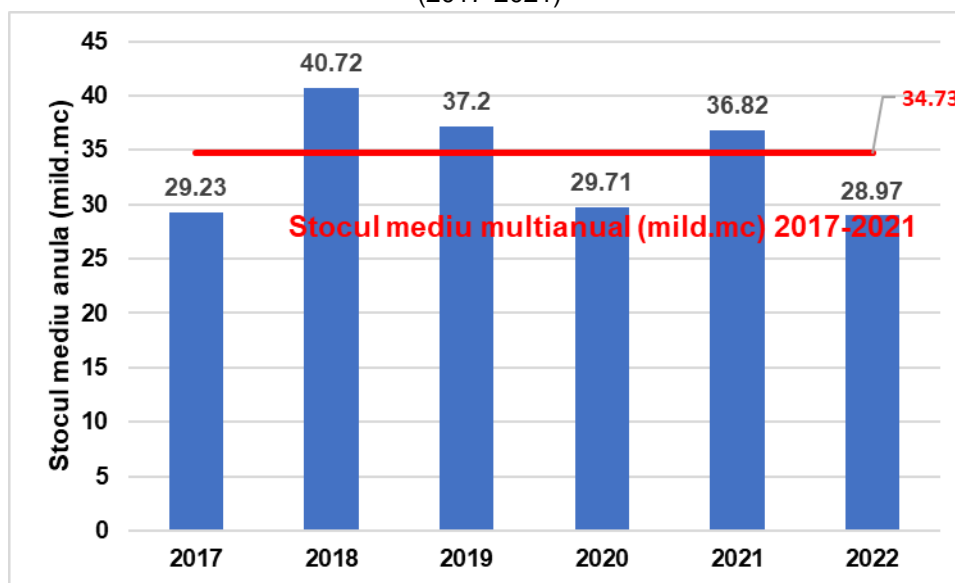
Notă: Q - Debit Q (m³/s), V - volum total (10⁶m³)

* - nu include debitul și volumul râului Tisa

** nu include debitul și volumul râului Prut, acesta fiind curs de apă de graniță

Sursa de date: Administrația Națională „Apele Române”

Figura nr. II.1.1.1.1. Resursele de apă (volum 10⁶ m³) ale anului 2022, comparativ cu perioada anterioară (2017-2021)



Sursa de date: Administrația Națională „Apele Române”

Extinzând analiza evoluției comparative a resursei aferente anului 2022 la nivelul bazinilor principale constatăm că la nivel național, volumul scurs în acest an a fost cu circa 20% mai mic față de media multianuală a ultimilor 5 ani. Valori peste media multianuală a ultimilor 5 ani se înregistrează doar în bazinul hidrografic al râului Someș. **În concluzie, anul 2022 a fost un an secetos în ceea ce privește cuantumul resursei de apă totale provenită din râurile interioare.**

Fluviul Dunărea prezintă o situație asemănătoare cu cea înregistrată pe cursurile râurilor interioare, volumul scurs la intrarea în țară (st. h. Baziaș) și cel înregistrat la ieșirea din țară (st. h. Gruia+ sh Oancea/Prut) situându-se sub nivelul mediu calculat pe ultimii 5 ani (tabel nr. II.1.2.).

RAPORT JUDEȚEAN PRIVIND STAREA MEDIULUI

~ 2022 ~

Resursa corespunzătoare fluviului Dunărea la intrarea în țară este de 80007 mil.m³ în anul 2022 (respectiv, 75624 mld. m³ în perioada 2016-2020), cu circa 6% mai mare față de media multianuală a fluviului care, pentru ultimii 60 ani, este de cca. 85 000 mld. m³ (valorile reprezintă 50% din volumele scurse pe Dunăre la intrarea în țară, aferente României, cealaltă jumătate revenind Republicii Serbia).

Tabel nr. II.1.1.1.3. Resursele de apă ale fluviului Dunărea în anul 2022, comparativ cu perioada anterioară (2017-2021)

Stații hidrometrice de control pe fluviul Dunărea	Parametrul	Q med anual (m ³ /s)							Q ₂₀₂₁ /Q _{med} (%)
		2017	2018	2019	2020*	2021	MED 2017-2021	2022	
Baziaș	Q	4530	5072	4813	4419	5074	4782	7430	1,55
	V	142858	159950	151783	139738	160015	150869	234312	
	V 1/2	71429	79975,3	75891.5	69869	80007	74299	117156	
Isaccea	Q	5210	6499	5593	4893,5*	2820	5031	6022	1,20
	V	164303	204952	176381	154742	189910	178058	189909	

Notă: Q - Debit Q (m³/s), V - volum total (10⁶m³), V 1/2 - valorile reprezintă 50% din volumele scurse pe Dunăre la intrarea în țară, aferente României, cealaltă jumătate revenind Republicii Serbia

Sursa de date: Administrația Națională „Apele Române”

Față de volumul total al resursei oferite de râurile interioare (28967*10⁶ m³), la ieșirea din țară (s.h. Isaccea), Dunărea a avut un volum scurs de circa 7 ori mai mare (189909*10⁶ m³).

Resursa considerabilă pe care o reprezintă fluviul Dunărea este însă puțin accesibilă din cauza poluării apelor fluviului și a excentricității poziției sale față de utilizatorii potențiali din România.

Resursa medie la nivelul României este de circa 0,122 mil. m³/km². În anul 2022 cea mai bogată resursă de apă revine doar bazinului hidrografic al râului Someș în timp ce restul țării este deficitar din acest punct de vedere.

De asemenea, România a avut la nivelul anului 2022 o resursă specifică din râurile interioare de 1524m³/loc./an raportat la 19003002mil loc (populația României în anul 2021 conform <https://www.worldometers.info/world-population/romania-population/>).

Extinzând analiza, a fost calculată, resursa specifică pe fiecare bazin hidrografic analizat. Astfel, prin tehnici GIS, a fost determinată populația corespunzătoare fiecărui bazin hidrografic pe baza shp-ului "Localitățile", câmpul "Populația" realizat pe baza datelor obținute în urma Recensământului Populației și al Locuinței din anul 2011 (<http://www.recensamantromania.ro/>).

Datele obținute sunt prezentate în tabelul nr. II.1.1.1.4.

Tabelul nr. II.1.1.1.4. Resursa specifică calculată pe bazine hidrografice pe baza datelor din Recensământul Populației și Locuinței din anul 2011

Bazinul hidrografic	F (km ²)	Volum med anual (mil.m ³)	Nr. locuitori (2011)	Resursa specifică teoretică (m ³ /loc./an)
TISA	4540	2083	300747	6926
SOMEȘ	17840	3803	1505499	2526
CRIȘURI	14860	2302	853134	2698

CAPITOLUL II – APA

AGENȚIA PENTRU PROTECȚIA MEDIULUI GALAȚI

RAPORT JUDEȚEAN PRIVIND STAREA MEDIULUI

~ 2022 ~

MUREȘ	29390	4232	1902949	2224
BEGA – TIMIȘ - CARAȘ	13060	1668	874429	1908
NERA - CERNA	2740	880	52651	16714
JIU	10080	2845	929184	3062
OLT	24050	3658	1892452	1933
VEDEA	5430	164	360155	455
ARGEȘ	12550	1750	3379628	518
IALOMIȚA	10350	826	1279917	645
DUNĂREA	34141	594	1537039	386
SIRET	42890	3847	3563802	1079
PRUT	10990	265	1072436	247
DOBROGEA	5480	48.6	617565	79
Total România fără fluviul Dunărea	238391	28967	20121587	1440

Notă: Valorile volumelor din anul 2021 au fost raportate la datele rezultate din Recensământul Populației și al Locuinței din anul 2011

Sursa de date: Administrația Națională „Apele Române”

➤ Resurse de apă subterană

Resursele de apă subterană reprezintă volumul de apă care poate fi extras dintr-un strat acvifer, deci volumul de apă exploatabilă. Această noțiune este complexă, deoarece cantitatea de apă ce poate fi furnizată de un strat acvifer depinde de volumul rezervelor și este limitată de posibilitățile tehnice și economice, de conservare și protecție a resurselor.

Rezervele de apă subterană reprezintă volumul de apă gravitațională înmagazinată într-o anumită perioadă sau într-un anumit moment dat într-un acvifer sau rocă magazin. Rezervele sunt condiționate astfel, de structura geologică, adică de geometria acviferului și de porozitatea eficace sau coeficientul de înmagazinare, factor care exprimă volumul de apă liberă în roca magazin. Rezervele depind exclusiv de datele volumetrice și se exprimă în unități de volum (de regulă, în m³).

Resursele totale de apă subterană din România au fost estimate la 9,68 mld. m³/an, din care 4,74 mld. m³/an apele freactice și 4,94 mld. m³/an de apă subterană de adâncime, reprezentând circa 25% din apa de suprafață.

Identificarea și delimitarea corpurilor de apă subterană s-a făcut în concordanță cu metodologia specifică de caracterizare a apelor subterane elaborată în cadrul INHGA, care a ținut cont de prevederile Directivei Cadru a Apei 2000/60/EC și de Ghidurile elaborate în cadrul Strategiei Comune de Implementare a DCA. Delimitarea corpurilor de ape subterane s-a făcut pentru zonele în care există acvifere semnificative ca importanță pentru alimentări cu apă și anume debite exploatabile mai mari de 10 m³/zi. În restul teritoriului, chiar dacă există condiții locale de acumulare a apelor în subteran, acestea nu se constituie în corpuri de apă, conform prevederilor Directivei Cadru Apă. În România au fost identificate, delimitate și caracterizate un număr de 143 de corpuri de apă subterană. Dintre acestea, un număr de 115 reprezintă corpuri de apă subterană freatică, iar 28 sunt corpuri de apă subterană de adâncime.

RAPORT JUDEȚEAN PRIVIND STAREA MEDIULUI

~ 2022 ~

În general, apa subterană din primul orizont acvifer întâlnit în adâncime, este utilizată pentru irigații și industrie, pentru alimentarea populației fiind utilizată apa captată prin izvoare și foraje de adâncime. Calitatea apei este determinată de alcătuirea mineralogică și chimică a rocii în care este localizată apa subterană, dar și de evoluția tectonică regională și/sau locală. Astfel, există ape subterane de adâncime cu un grad ridicat de mineralizare, cum sunt cele din partea nordică a Moldovei (unde depozitele sunt alcătuite preponderent din argile nisipoase și nisipuri fine, acviferele având capacitate redusă de debitare și grosime mică), partea central-nordică a Depresiunii Transilvaniei sau în zona de curbură a Carpaților (datorită diapirelor la zi sau la mică adâncime). Aceste aspecte calitative fac ca apa subterană să nu poată fi utilizată pentru alimentarea populației. În Depresiunea Transilvaniei, Câmpia de Vest, vestul Olteniei, apele de adâncime au local, în mod natural, conținuturi ridicate de amoniu, ceea ce determină caracterul nepotabil al acestora și aplicarea unor măsuri de tratare.

➤ **Analiza evoluției nivelurilor apelor subterane de mică adâncime în perioada 2015-2022**

Datele zilnice provenite de la un număr de 269 de foraje de monitorizare selectate ca reprezentative pentru Programul de transmisie lunară a Buletinului Hidrogeologic au fost prelucrate statistic și reprezentate grafic pentru a evidenția regimul de curgere subterană în acviferele de mică adâncime în perioada 2015-2022.

Astfel, pentru cele 11 Administrații Bazinale de Apă care gestionează activitatea de hidrogeologie, au fost întocmite grafice de variație a adâncimilor medii lunare ale nivelurilor piezometrice comparativ cu media lunară multianuală și cu precipitațiile cumulate lunare estimate pe baza înregistrărilor la stațiile meteorologice și pluviometrice.

În tabelul nr. II.1.1.1.5 și figura II.1.1.1.2 este redată sintetic tendința de evoluție a nivelurilor piezometrice medii anuale în perioada analizată. Astfel, creșterile s-au produs în aproximativ 16% din numărul forajelor amplasate în Câmpia Română, Piemontul Getic și Subcarpații Getici, în 15% în Câmpia de Vest, Dealurile Crișanei și Banatului, în 17% din totalul punctelor de măsurare din Depresiunea Transilvaniei și depresiunile din Carpații Orientali și în 23% în Podișul Moldovei, Subcarpații Orientali și de Curbură.

Frecvența situațiilor de descreștere a nivelurilor este mai mare de 75% în Câmpia Română, Piemontul Getic și Subcarpații Getici, în Câmpia de Vest, Dealurile Crișanei și Banatului, în Podișul Dobrogei și în Podișul Moldovei, Subcarpații Orientali și de Curbură.

Tabelul nr. II.1.1.1.5. – Evoluția nivelurilor piezometrice în perioada 2015-2022

Unitate geomorfologică	Tendința			
	scădere	staționaritate	creștere	total
Câmpia Română, Piemontul Getic și Subcarpații Getici	90	4	18	122
(%)	80	4	16	100

RAPORT JUDEȚEAN PRIVIND STAREA MEDIULUI

~ 2022 ~

Câmpia de Vest, Dealurile Crișanei și Banatului	51	5	10	66
(%)	77	8	15	100
Depresiunea Transilvaniei și depresiunile din Carpații Orientali	24	9	7	40
(%)	60	23	17	100
Podișul Moldovei, Subcarpații Orientali și de Curbură	28	2	9	39
(%)	72	5	23	100
Podișul Dobrogei	7	1	1	9
(%)	78	11	11	100
ROMÂNIA	200	21	45	266
(%)	75	8	17	100

Sursa de date: Administrația Națională „Apele Române”

Creșterile de nivel piezometric s-au înregistrat local, după cum urmează:

A. Câmpia Română, Piemontul Getic și Subcarpații Getici

- Câmpia Băileștiului (A.B.A. Jiu);
- Lunca Oltului (A.B.A. Olt)
- Câmpiile: Burdea, Câlniștea, Ilfov, Otopeni, Pitești, Lunca Argeșului (A.B.A. Argeș-Vedea);
- Lunca Călmăiului, Câmpurile Urziceni, Viziru, Râmnic, Hagieni, Conul Buzăului (A.B.A. Ialomița-Buzău);
- Câmpiile Râmnic și Siret (A.B.A. Siret)

B. Câmpia de Vest, Dealurile Crișanei și Banatului

- Depresiunea Baia Mare și Câmpia Joasă a Someșului (A.B.A. Someș-Tisa);
- Câmpia Aradului (A.B.A. Crișuri);
- Câmpiile Timișoara, Bega, Sinersig și Depresiunea Caracnebeș (A.B.A. Banat)

C. Depresiunea Transilvaniei și depresiunile din Carpații Orientali

- Culoarul Mureșului (A.B.A. Mureș)

D. Podișul Moldovei, Subcarpații Orientali și de Curbură

- Depresiunea Bistrița (A.B.A. Siret)
- Podișul Sacovăț (A.B.A. Prut-Bârlad)

E. Podișul Dobrogei: Podișurile Cobadin și Gârliciu (A.B.A. Dobrogea-Litoral).

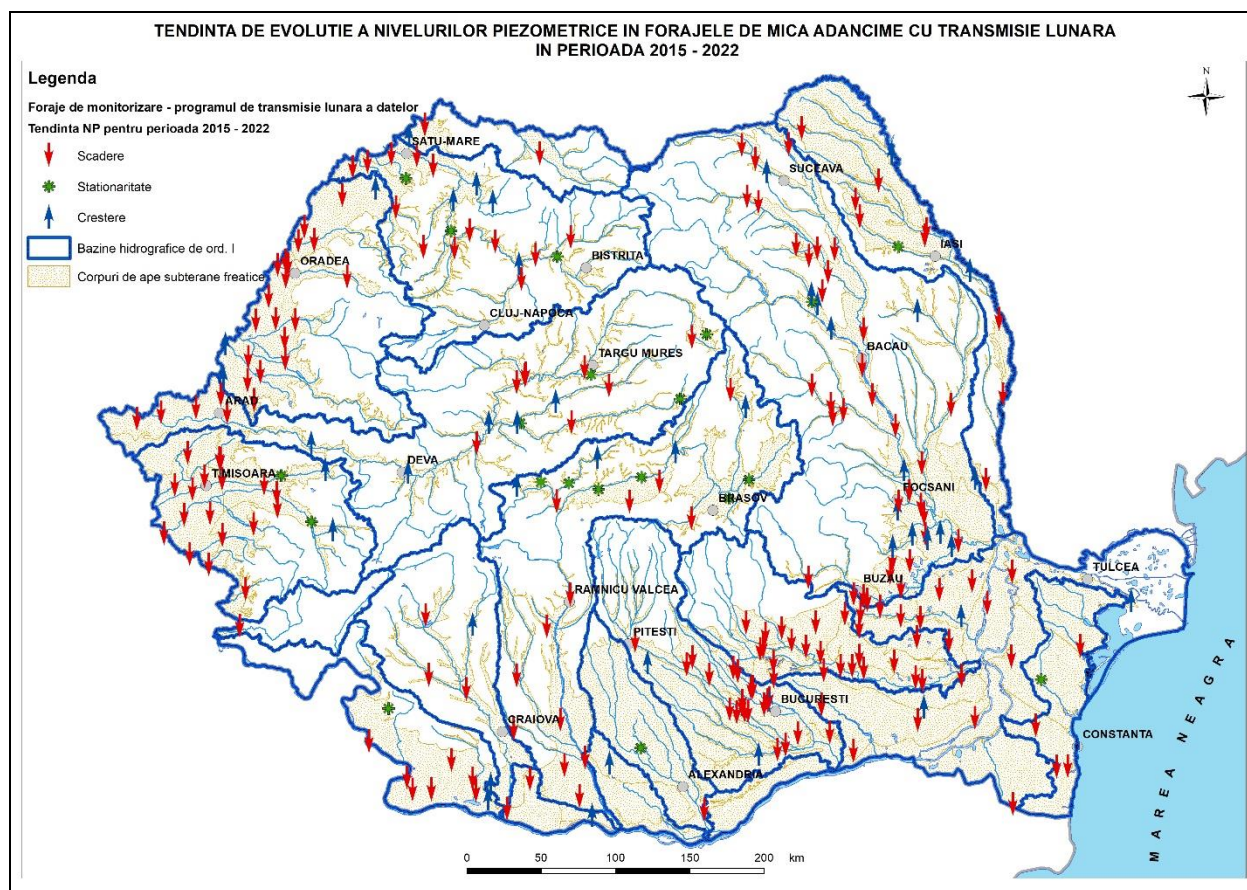


Figura II.1.1.1.2 – Tendința evoluției nivelurilor piezometrice lunare (NP) în perioada 2015-2022– foraje de monitorizare pentru transmisie lunară

Concluziile analizei:

Analiza evoluției nivelurilor piezometrice în perioada 2015-2022 a fost efectuată pe baza datelor provenite de la forajele reprezentative de monitorizare cantitativă din Programul de Transmisie lunară, care reprezintă aproximativ 10% din numărul total al forajelor gestionate de Administrațiile Bazinului de Apă, astfel încât aceasta are un caracter exclusiv informativ.

În perioada 2015-2022 nivelurile medii lunare au înregistrat scăderi în toate regiunile țării, cu o frecvență care atinge 80% din numărul forajelor situate în Câmpia Română, Piemontul Getic și Subcarpații Getici (față de 73% în perioada anterioară) și 60% pentru Depresiunea Transilvaniei și depresiunile din Carpații Orientali (față de 19% în anul 2022, care a evidențiat în proporție de 57% staționaritate).

Creșterile de nivel piezometric s-au înregistrat într-un număr mai mic de puncte de monitorizare față de analiza efectuată în anul 2022, pentru fiecare unitate geomorfologică. Cu excepția zonei Podișului Moldovei, Subcarpaților Orientali și de Curbură, unde creșterile au ponderi de 23% și a Câmpiei Române, Piemontului Getic și Subcarpaților Getici, unde ponderea este aceeași (16%), în celelalte zone ale țării evoluția a fost descrescătoare.

Față de analiza efectuată în anul 2022, regimul de staționaritate are o frecvență redusă, între 4-23%, față de 11—57%, ceea ce exprimă accentuarea deficitului subteran de mică adâncime.

RAPORT JUDEȚEAN PRIVIND STAREA MEDIULUI

~ 2022 ~

În ceea ce privește comparația cu mediile lunare multianuale, acviferele freatice din Depresiunea Transilvaniei și depresiunile din Carpații Orientali sunt afectate de o frecvență ridicată, respectiv, 88% dintre forajele de monitorizare au valori lunare mai mici decât valorile multianuale, față de 53%, în analiza din anul 2022.

Aceste scăderi importante se datorează în mod evident lipsei alimentării de tip nival, iarna 2021-2022 fiind lipsită de precipitații solide, a căror topire treptată asigură un volum de apă care poate ajunge sub zona nesaturată.

Sursa de date: Administrația Națională „Apele Române”

II.1.1.2. Utilizarea resurselor de apă

Folosințele de apă sunt constituite din acele activități care pentru a se putea desfășura au nevoie de apă. Caracteristic pentru fiecare folosință de apă este **cerința de apă**, adică acea cantitatea de apă ce trebuie prelevată din sursă pentru a acoperi necesarul în mod rațional, cu reutilizarea/reciclarea internă, precum și pentru acoperirea pierderilor în aducțiuni și în rețeaua de distribuție și nevoile tehnologice ale sistemului de alimentare cu apă și canalizare, adică: spălarea aducțiunilor, a rețelei de distribuție/canalizare, a stațiilor de tratare/epurare.

➤ Raportul cerință/prelevare pentru resursele de apă

Tabelul nr. II.1.1.2.1 Evoluția cerinței de apă comparativ cu prelevarea volumelor de apă (mii m³)

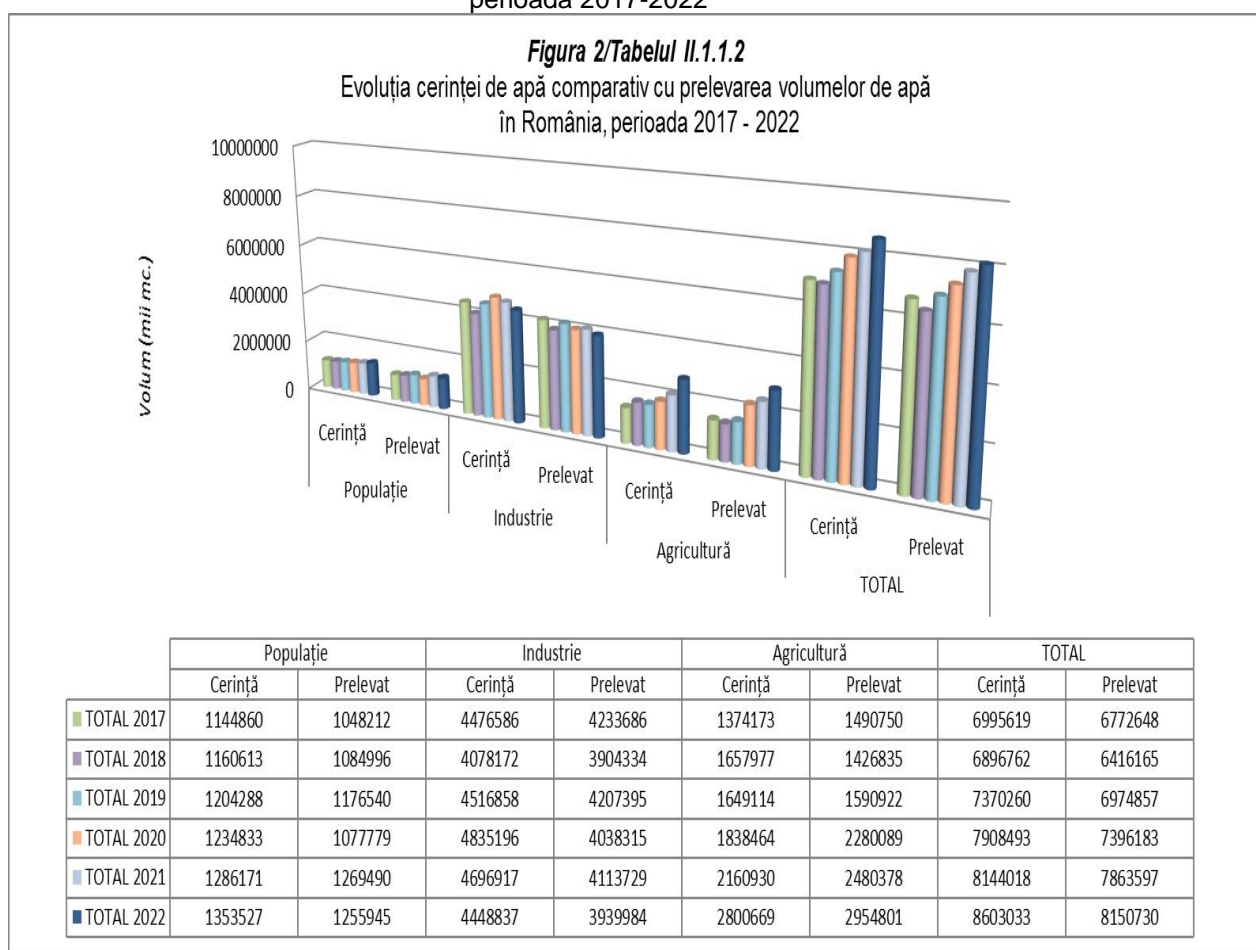
Sursa	Populație		Industrie		Agricultură		TOTAL	
	Cerință	Prelevat	Cerință	Prelevat	Cerință	Prelevat	Cerință	Prelevat
Suprafață	594990	535160	1707998	1350532	942300	1035709	3245288	2921401
	593806	557945	1307286	1255395	1099659	951952	3000751	2765292
	615797	612211	1730382	1322859	1120766	1028841	3466945	2963911
	627178	593018	1909807	1155263	1171368	1135911	3708353	2884192
	606789	663620	1735509	1219753	1271531	1396849	3613829	3280222
	689464	632006	1523969	1131514	1443972	1513865	3657405	3277385
Subteran	482213	452958	162548	147014	44805	46458	689566	646430
	498167	467129	167239	159826	55458	51737	720864	678692
	521195	492378	184000	159092	60841	53341	766036	704811
	539058	411372	195651	198892	67492	185296	802201	795560
	598991	535101	201856	194748	87979	75896	888826	805745
	582726	548605	229193	151561	87643	83210	899562	783376
Dunăre	67599	60042	2595753	2725887	387068	408583	3050420	3194512
	68575	59876	2593468	2479875	502860	423146	3164903	2962897
	67222	71904	2592137	2719039	467507	508740	3126866	3299683
	68523	73362	2720136	2676840	599604	958882	3388263	3709084
	80274	70729	2742255	2691300	801420	1007633	3623949	3769662
	81125	75286	2674606	2648208	1269054	1357726	4024785	4081220

RAPORT JUDEȚEAN PRIVIND STAREA MEDIULUI
~ 2022 ~

Marea Neagră	58	52	10287	10253			10345	10305
	65	46	10179	9238			10244	9284
	74	47	10339	6405			10413	6452
	74	27	9602	7320			9676	7347
	117	40	17297	7928			17414	7968
	212	48	21069	8701			21281	8749
TOTAL 2017	1144860	1048212	4476586	4233686	1374173	1490750	6995619	6772648
TOTAL 2018	1160613	1084996	4078172	3904334	1657977	1426835	6896762	6416165
TOTAL 2019	1204288	1176540	4516858	4207395	1649114	1590922	7370260	6974857
TOTAL 2020	1234833	1077779	4835196	4038315	1838464	2280089	7908493	7396183
TOTAL 2021	1286171	1269490	4696917	4113729	2160930	2480378	8144018	7863597
TOTAL 2022	1353527	1255945	4448837	3939984	2800669	2954801	8603033	8150730

Sursa de date: Administrația Națională „Apele Române”

Figura II.1.1.2.1. Evoluția cerinței de apă comparativ cu prelevarea volumelor de apă în România, perioada 2017-2022



Sursa de date: Administrația Națională „Apele Române”

RAPORT JUDEȚEAN PRIVIND STAREA MEDIULUI

~ 2022 ~

Tabelul II.1.1.2.2. Evoluția cerinței de apă comparativ cu prelevarea volumelor de apă (%)

Sursa	Anii	Populație			Industrie			Agricultură			TOTAL		
		Cerință	Prelevat	Grad de realizare (%)	Cerință	Prelevat	Grad de realizare (%)	Cerință	Prelevat	Grad de realizare (%)	Cerință	Prelevat	Grad de realizare (%)
Suprafață	2017	594990	535160	89.9%	1707998	1350532	79.1%	942300	1035709	109.9%	3245288	2921401	90.0%
	2018	593806	557945	94.0%	1307286	1255395	96.0%	1099659	951952	86.6%	3000751	2765292	92.2%
	2019	615797	612211	99.4%	1730382	1322859	76.4%	1120766	1028841	91.8%	3466945	2963911	85.5%
	2020	627178	593018	94.6%	1909807	1155263	60.5%	1171368	1135911	97.0%	3708353	2884192	77.8%
	2021	606789	663620	109.4%	1735509	1219753	70.3%	1271531	1396849	109.9%	3613829	3280222	90.8%
	2022	689464	632006	91.7%	1523969	1131514	74.2%	1443972	1513865	104.8%	3657405	3277385	89.6%
Subteran	2017	482213	452958	93.9%	162548	147014	90.4%	44805	46458	103.7%	689566	646430	93.7%
	2018	498167	467129	93.8%	167239	159826	95.6%	55458	51737	93.3%	720864	678692	94.1%
	2019	521195	492378	94.5%	184000	159092	86.5%	60841	53341	87.7%	766036	704811	92.0%
	2020	539058	411372	76.3%	195651	198892	101.7%	67492	185296	274.5%	802201	795560	99.2%
	2021	598991	535101	89.3%	201856	194748	96.5%	87979	75896	86.3%	888826	805745	90.7%
	2022	582726	548605	94.1%	229193	151561	66.1%	87643	83210	94.9%	899562	783376	87.1%
Dunăre	2017	67599	60042	88.8%	2595753	2725887	105.0%	387068	408583	105.6%	3050420	3194512	104.7%
	2018	68575	59876	87.3%	2593468	2479875	95.6%	502860	423146	84.1%	3164903	2962897	93.6%
	2019	67222	71904	107.0%	2592137	2719039	104.9%	467507	508740	108.8%	3126866	3299683	105.5%
	2020	68523	73362	107.1%	2720136	2676840	98.4%	599604	958882	159.9%	3388263	3709084	109.5%
	2021	80274	70729	88.1%	2742255	2691300	98.1%	801420	1007633	125.7%	3623949	3769662	104.0%
	2022	81125	75286	92.8%	2674606	2648208	99.0%	1269054	1357726	107.0%	4024785	4081220	101.4%
Marea Neagră	2017	58	52	89.7%	10287	10253	99.7%				10345	10305	99.6%
	2018	65	46	70.8%	10179	9238	90.8%				10244	9284	90.6%
	2019	74	47	63.5%	10339	6405	61.9%				10413	6452	62.0%
	2020	74	27	36.5%	9602	7320	76.2%				9676	7347	75.9%
	2021	117	40	34.2%	17297	7928	45.8%				17414	7968	45.8%
	2022	212	48	22.6%	21069	8701	41.3%				21281	8749	41.1%
TOTAL	2017	1144860	1048212	91.6%	4476586	4233686	94.6%	1374173	1490750	108.5%	6995619	6772648	96.8%
TOTAL	2018	1160613	1084996	93.5%	4078172	3904334	95.7%	1657977	1426835	86.1%	6896762	6416165	93.0%
TOTAL	2019	1204288	1176540	97.7%	4516858	4207395	93.1%	1649114	1590922	96.5%	7370260	6974857	94.6%
TOTAL	2020	1234833	1077779	87.3%	4835196	4038315	83.5%	1838464	2280089	124.0%	7908493	7396183	93.5%
TOTAL	2021	1286171	1269490	98.7%	4696917	4113729	87.6%	2160930	2480378	114.8%	8144018	7863597	96.6%
TOTAL	2022	1353527	1255945	92.8%	4448837	3939984	88.6%	2800669	2954801	105.5%	8603033	8150730	94.7%

Sursa de date: Administrația Națională „Apele Române”

II.1.1.3. Evenimente extreme produse de debitele cursurilor de apă

Indicator RO52: Debitele cursurilor de apă

Indicatorul definește modificările estimate ale debitelor medii zilnice, lunare, sezoniere și anuale ale cursurilor de apă

➤ Caracterizarea hidrologică a anului 2022

a) Râuri interioare (sursa de date: Administrația Națională „Apele Române”)

În anul 2022 regimul hidrologic al râurilor din România s-a situat în general la valori cuprinse între 50-80% din mediile multianuale, mai mari (80-100% din normalele multianuale) pe râurile din bazinele hidrografice ale Someșului (exceptând Someșul Mare și Lăpușul), Crișurilor și Arieșului, pe cursurile superioare ale Târnavelor și Jiului,

RAPORT JUDEȚEAN PRIVIND STAREA MEDIULUI

~ 2022 ~

pe cursurile superioare și mijlocii ale Mureșului și Bistriței și pe cursul mijlociu și inferior al Turului și mai mici (30-50%) pe râurile din bazinele hidrografice: Caraș, Nera, Cerna, Olt inferior, Putna, pe cursurile mijlocii și inferioare ale Trotușului și Moldovei, pe cursurile Siretului și Prutului (aval stația hidrometrică Rădăuți Prut) și pe râurile din Dobrogea. Excepție au făcut Vișeu, Someșul Mare, Lăpușul și cursurile superioare ale Izei și Turului unde regimul hidrologic s-a situat peste mediile multianuale și râurile din bazinele hidrografice ale Vedei, Râmnicului Sărat și Jijiei unde acesta s-a situat sub 30% din aceste valori. (Figura II.1.1.3.1).

În cursul anului 2022 cele mai importante evenimente meteorologice și hidrologice periculoase s-au înregistrat în lunile septembrie și decembrie 2022. Cele mai afectate bazine hidrografice au fost: Bega superioară, Olteț mijlociu, Lotru (în luna septembrie 2022), Tur, Crasna, Crișul Alb și Nera (în luna decembrie 2022).

În cursul lunilor mai, iunie, iulie, august și septembrie 2022, datorită caracterului torențial și cantităților importante de precipitații înregistrate în intervale scurte de timp, fenomenele hidrologice periculoase cu efecte de inundații locale au fost generate mai ales de scurgeri importante pe versanți, torenți, pâraie și creșteri rapide de niveluri și debite cu efect de inundații locale.

În Anexa nr. 1 este prezentată situația depășirilor COTELOR DE APĂRARE înregistrate în anul 2022, valori maxime preliminare determinate pe baza datelor din fluxul operativ.

În sezonul de vară al anului 2022 s-au înregistrat valori foarte mici ale debitelor medii (sub 30% din normalele sezoniere) pe râurile din bazinele hidrografice: Tur, Lăpuș, Crișuri, Târnave, Caraș, Nera, Cerna, Olt inferior, Vedeia, Rm. Sărat, Prut, pe cursul Siretului și pe râurile din Dobrogea.

Cele mai mici valori ale debitelor minime s-au înregistrat pe unele râuri din Crișana și Banat în lunile iulie și august 2022, iar în lunile iunie și iulie pe unele râuri din bazinul Prahovei. În bazinele hidrografice ale râurilor: Ier, Crișul Repede, Crișul Negru, Crișul Alb, Bega Veche și Prahova în lunile de vară s-au înregistrat debite minime cu valori istorice sau apropiate de valorile istorice. Pe baza analizelor realizate și a informațiilor suplimentare transmise de către Administrațiile Bazinale de Apă, în Anexa nr. 2 sunt prezentate valorile minime extreme înregistrate în anul 2022 la stațiile hidrometrice, comparativ cu valorile minime istorice.

În anul 2022, pe baza situației hidrologice și a prognozelor meteorologice, înaintea declanșării fenomenelor periculoase, au fost emise la nivel național 27 AVERTIZĂRI HIDROLOGICE - COD PORTOCALIU, 52 ATENȚIONĂRI - COD GALBEN, respectiv 109 avertizări pentru fenomene imediate (din care 2 COD ROȘU) și 358 atenționări pentru fenomene imediate.

RAPORT JUDEȚEAN PRIVIND STAREA MEDIULUI

~ 2022 ~

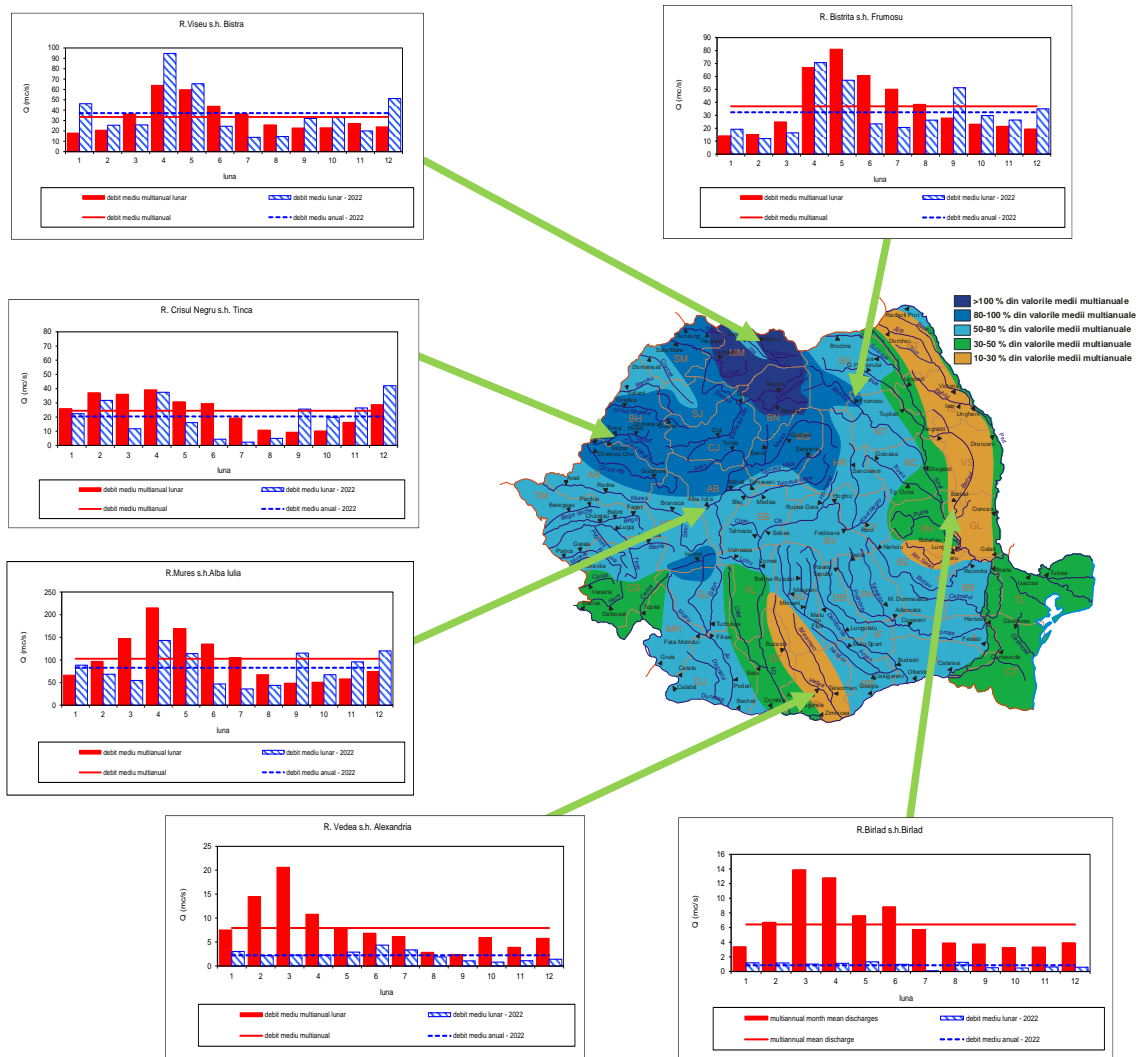


Figura II.1.1.3.1 Harta cu repartitia coeficienților moduli anuali (raportul dintre debitul mediu anual și debitul mediu multiannual) pentru anul 2022, hidrograful debitelor medii lunare () comparativ cu valorile normale lunare (), debitul mediu anual 2022 (), debitul mediu multiannual () la câteva stații hidrometrice reprezentative pentru principalele zone din țară.

Caracterizarea lunilor de iarnă 2022

În luna ianuarie 2022, regimul hidrologic al bazinelor hidrografice din România (Figura II.1.1.3.2). s-a situat la valori peste mediile lunare multianuale pe râurile din bazinele hidrografice: Vișeu, Iza, Tur, Someș, Crasna, Barcău, Crișul Repede, Crișul Negru, Crișul Alb, Mureș, Ialomița, Buzău, Putna, Trotuș, Bistrița, Moldova, Suceava, pe cursurile superioare ale râurilor Olt și Prut, pe cursul superior și mijlociu al Jiului, pe Motru și pe cursul Siretului. Pe celelalte râuri regimul hidrologic s-a situat la valori cuprinse între 50-80% din mediile lunare multianuale, mai mari (80-100%) pe cursul mijlociu și inferior al Prutului și mai mici (30-50%) pe râurile din bazinele hidrografice: Vedea, Rm. Sărat, Bârlad și Jijia.

În primele trei zile ale lunii ianuarie 2022 debitele au fost în general în creștere datorită precipitațiilor lichide înregistrate în acest interval, cedării apei din stratul de zăpadă,

RAPORT JUDEȚEAN PRIVIND STAREA MEDIULUI

~ 2022 ~

evoluciei formațiunilor de gheață și propagării, exceptând râurile din Crișana și Banat unde au fost în scădere ușoară. În prima zi a lunii ianuarie s-a menținut peste COTA DE ATENȚIE nivelul pe râul Crișul Alb la stația hidrometrică Chișineu Criș, datorită propagării viiturii formate anterior în amonte, iar în următoarele două zile, s-au situat peste COTELE DE ATENȚIE nivelurile pe râul Tur la stațiile hidrometrice Călinești Oaș și Turulung și peste COTA DE INUNDAȚIE la stația hidrometrică Micula.

În intervalul 3–7 ianuarie debitele au fost în creștere, datorită precipitațiilor lichide, cedării apei din stratul de zăpadă și propagării, pe râurile din bazinele hidrografice: Vișeu, Iza, Tur, Someș, Arieș, Mureș superior, Trotuș, Bistrița, Moldova, Suceava, Prut superior, iar în ultima zi și pe râurile din bazinele hidrografice: Crasna, Crișul Repede și Crișul Negru. Pe celelalte râuri debitele au fost în general staționare. Creșteri mai însemnate de niveluri și debite, cu atingerea și depășirea COTELOR DE INUNDAȚIE s-au înregistrat pe râul Tur la stațiile hidrometrice Călinești Oaș, Turulung și Micula (ca urmare a tranzitării și atenuării viiturii formate anterior). De asemenea, s-au înregistrat creșteri de niveluri și debite, cu depășirea COTELOR DE ATENȚIE pe râul Tisa la stația hidrometrică Valea Vișeuului, pe râul Valea Rea la stația hidrometrică Huta Certeze și pe râul Firiza la stația hidrometrică Firiza.

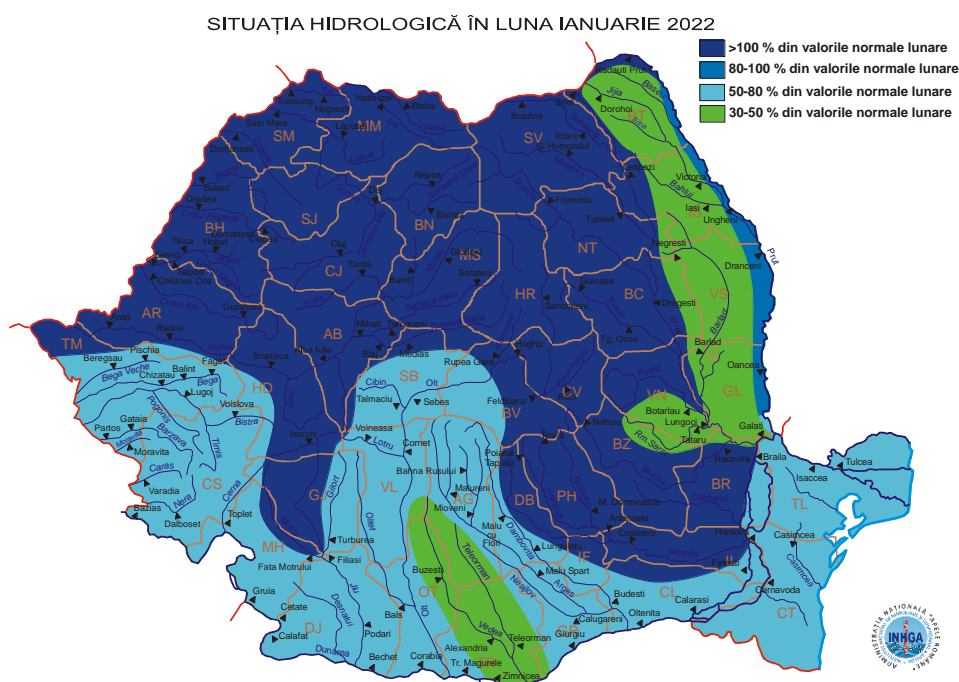


Figura II.1.1.3.2: Regimul debitelor medii lunare în luna ianuarie 2022

În intervalul 8–10 ianuarie debitele au fost în general în scădere, exceptând ultimele două zile când au fost în creștere pe unele râuri din Dobrogea și din sud-vestul țării (Bârzava, Caraș, Nera, Cerna, Jiu), ca urmare a precipitațiilor căzute și propagării.

În intervalul 11–17 ianuarie debitele au fost în general în scădere pe râurile din jumătatea nordică a țării și relativ staționare pe cele din jumătatea sudică.

În intervalul 18–31 ianuarie debitele au fost relativ staționare pe majoritatea râurilor, exceptând primele trei zile când au fost în scădere pe râurile din Maramureș, Crișana și vestul Transilvaniei și intervalul 25–26 ianuarie când s-au înregistrat mici creșteri pe râurile din bazinele hidrografice: Barcău, Crișul Alb, Arieș, Târnava Mare și din bazinul

RAPORT JUDEȚEAN PRIVIND STAREA MEDIULUI

~ 2022 ~

superior al Crișului Repede, datorită cedării diurne a apei din stratul de zăpadă, evoluției formațiunilor de gheață și propagării.

Formațiunile de gheață (gheață la maluri, pod de gheață, curgeri de năboi) prezente în prima zi a lunii ianuarie pe râurile din bazinele hidrografice ale Siretului (exceptând bazinul Buzăului) și Prutului și, izolat, în bazinele superioare ale Mureșului și Argeșului, au fost în diminuare, restrângere și eliminare până în data de 10 ianuarie când mai erau prezente numai pe râurile din bazinele superioare și mijlocii ale Bistriței și Moldovei (gheață la maluri și năboi).

Începând din data de 11 ianuarie și până în data de 26 ianuarie, formațiunile de gheață s-au extins și intensificat, fiind prezente pe majoritatea râurilor din zonele de deal și munte (gheață la maluri, pod de gheață, curgeri de năboi și sloiuri, aglomerări de ghețuri). Din 27 ianuarie și până la sfârșitul lunii, formațiunile de gheață s-au menținut fără modificări importante, exceptând unele râuri din Crișana Banat și Moldova unde au fost în ușoară diminuare și au produs, în evoluția lor, variații de niveluri pe unele sectoare de râu.

În luna februarie 2022, regimul hidrologic al bazinelor hidrografice din România (figura II.1.1.3.3) s-a situat la valori peste mediile multianuale lunare pe râurile din bazinele hidrografice: Vișeu, Iza, Tur, Lăpuș și pe cursurile superioare ale râurilor Moldova și Suceava. Pe celelalte râuri regimul hidrologic s-a situat la valori cuprinse între 50-80% din mediile multianuale lunare, mai mari (80-100%) pe râurile din bazinele hidrografice ale Someșului (exceptând Lăpușul), Crișului Negru, Crișului Alb, Arieșului și pe cursurile superioare ale Mureșului, Târnavei Mici, Jiului și Troțușului și mai mici (30-50%) în bazinele râurilor Desnățui, Motru și Argeș și pe cursul mijlociu și inferior al Jiului. Cele mai mici valori (sub 30% din normalele lunare) s-au înregistrat pe râurile din bazinele hidrografice: Gilort, Olt inferior, Vedea, Rm. Sărat, Bârlad și pe afluenții Prutului.

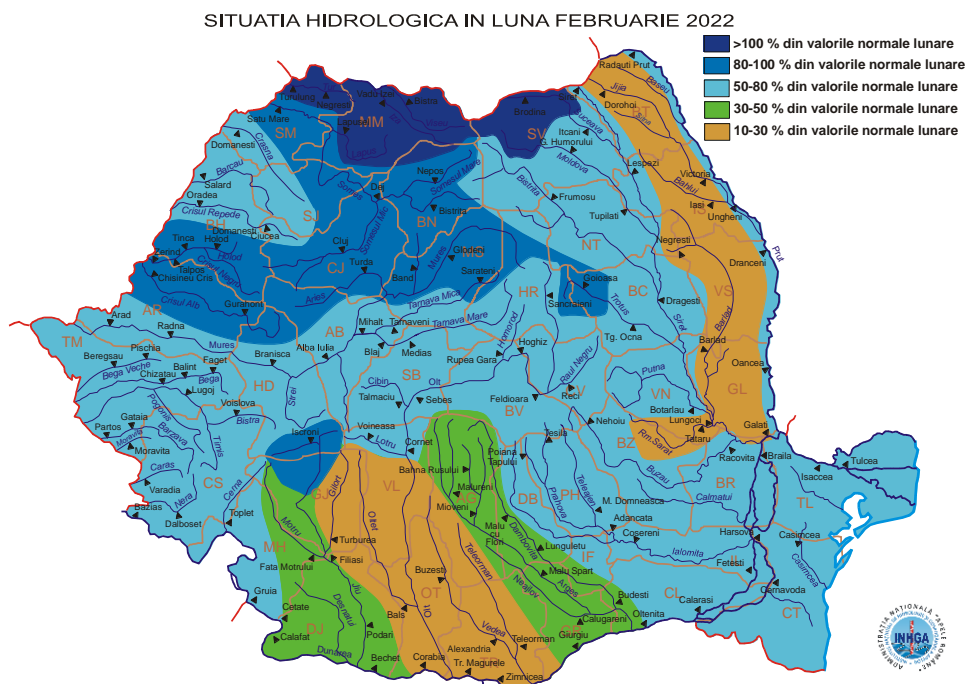


Figura II.1.1.3.3: Regimul debitelor medii lunare în luna februarie 2022

RAPORT JUDEȚEAN PRIVIND STAREA MEDIULUI

~ 2022 ~

În intervalul 1–6 februarie 2022 debitele au fost în general staționare, exceptând a treia zi a intervalului, când au fost în creștere, datorită precipitațiilor lichide, cedării apei din stratul de zăpadă și propagării, pe râurile din bazinul hidrografic al Crișului Alb și pe cele din bazinele superioare ale Crișului Repede, Crișului Negru și Mureșului.

În intervalul 7–9 februarie debitele au fost în creștere pe râurile din bazinele hidrografice: Vișeu, Iza, Tur, Someș, Crasna, Barcău, Crișuri, Mureș, Bega, Timiș, Bârzava, Moravița, Caraș, Nera, Cerna și pe cursurile superioare ale Putnei, Prutului și Jijiei, datorită efectului combinat al precipitațiilor lichide căzute în acest interval, cedării apei din stratul de zăpadă și propagării. Pe celelalte râuri debitele au fost în general staționare. Creșteri mai însemnate de niveluri și debite s-au înregistrat pe unele râuri din Maramureș, Crișana și Banat.

În acest interval s-au situat peste COTELE DE ATENȚIE râurile la stațiile hidrometrice: Tur – Turulung, Talna – Pășunea Mare, Crasna – Domănești, Barcău – Marca, Chijic – Copăcel, Briheni – Șuștiu, Valea Roșie – Pocola, Gladna – Fârdea, Bistra – Obreja, Crișul Negru – Tinca și peste COTA DE INUNDAȚIE râul Tur la stația hidrometrică Micula.

În intervalul 10–13 februarie debitele au fost în general staționare. Creșteri de niveluri și debite, ca urmare a precipitațiilor căzute, cedării apei din stratul de zăpadă și propagării, s-au înregistrat în prima zi pe cursul superior al Prutului și în următoarele trei zile pe unele râuri din bazinele hidrografice: Vișeu, Iza, Tur, Someș, Crișuri, Caraș, Nera și pe cursul superior al Siretului.

În intervalul 14–17 februarie debitele au fost în general în scădere pe râurile din Maramureș, Crișana, Banat și relativ staționare pe celelalte râuri.

În zilele de 18 și 19 februarie debitele au fost în general în creștere, datorită precipitațiilor căzute, cedării apei din stratul de zăpadă și propagării, pe râurile din bazinele hidrografice: Vișeu, Iza, Tur, Someș, Crasna, Crișul Negru, Crișul Alb, Mureș, Bega, Timiș, Bârzava, Caraș, Nera, Cerna și pe unele râuri din bazinele Oltului superior și Bistriței. Pe celelalte râuri debitele au fost relativ staționare.

În intervalul 20–28 februarie debitele au fost relativ staționare, exceptând râurile din Maramureș, Crișana, Banat și nord-vestul Transilvaniei unde au fost în general în scădere. Mici creșteri s-au înregistrat în primele două zile ale acestui interval pe Buzău, Doftana, Teleajen, pe afluenții Argeșului superior și pe cursurile superioare ale Oltului și Prutului și în următoarele două zile pe unele râuri din bazinele hidrografice: Vișeu, Iza, Tur, Lăpuș, Someș, Crișul Negru, Arieș, Timiș, Bârzava, Caraș, Nera și Cerna.

În intervalul 10–24 februarie s-au menținut peste COTELE DE APĂRARE nivelurile pe cursul inferior al Turului.

Formațiunile de gheață (gheață la maluri, pod de gheață, curgeri de năboi și sloiuri, aglomerări de ghețuri) prezente în prima zi a lunii februarie pe majoritatea râurilor din zonele de deal și munte s-au menținut fără modificări importante în primele cinci zile ale lunii, apoi au fost în diminuare, restrângere și eliminare până la sfârșitul lunii, când mai erau prezente numai în bazinele superioare ale râurilor: Mureș, Olt, Suceava, Moldova, Bistrița și Trotuș.

Aglomerarea de ghețuri apărută la sfârșitul lunii ianuarie 2022 pe râul Bistrița, pe o lungime de 700 m în zona stației hidrometrice Dorna Giumalău, s-a menținut până în data de 25 februarie.

CAPITOLUL II – APA

AGENȚIA PENTRU PROTECȚIA MEDIULUI GALAȚI

Caracterizarea sezonului de primăvară 2022

În sezonul de primăvară al anului 2022 regimul hidrologic al râurilor din România (figura II.1.1.3.4) s-a situat la valori sub mediile multianuale sezoniere, exceptând Vișeu și cursurile superioare ale Izei și Bistriței (amonte stația hidrometrică Dorna Arini) unde s-au situat peste aceste valori. Pe celelalte râuri regimul hidrologic a fost următorul:

- între 80-100% din mediile multianuale sezoniere pe Someșul Mare și pe cursurile superioare ale Jiului, Bistriței (sectorul Dorna Giumalău-amonte acumulare Izvorul Muntelui) și Moldovei;

- între 50-80% din mediile multianuale sezoniere pe râurile din bazinele hidrografice: Tur, Someș (sector aval bazinul Someșului Mare), Crișul Repede, Crișul Negru, Crișul Alb, Mureș (exceptând Târnavele), Bega Veche, Bega, Timiș, Bârzava, Moravița, Argeș, Ialomița, Călmățui, Buzău, Suceava, pe cursul pe cursul mijlociu și inferior al Izei și pe cursul superior al Prutului.

- între 30-50% din mediile multianuale sezoniere pe râurile din bazinele hidrografice: Crasna, Barcău, Caraș, Nera, Cerna, Desnățui, Jiu mijlociu și inferior, Târnave, Olt superior și mijlociu, pe cursul Siretului, pe cursul superior și mijlociu al Trotușului, pe cursurile mijlocii și inferioare ale Bistriței, Moldovei, Prutului și pe râurile din Dobrogea;

- sub 30% din normalele sezoniere pe râurile din bazinele hidrografice: Olt inferior, Vedea, Rm. Sărat, Putna, Bârlad și pe afluenții Prutului

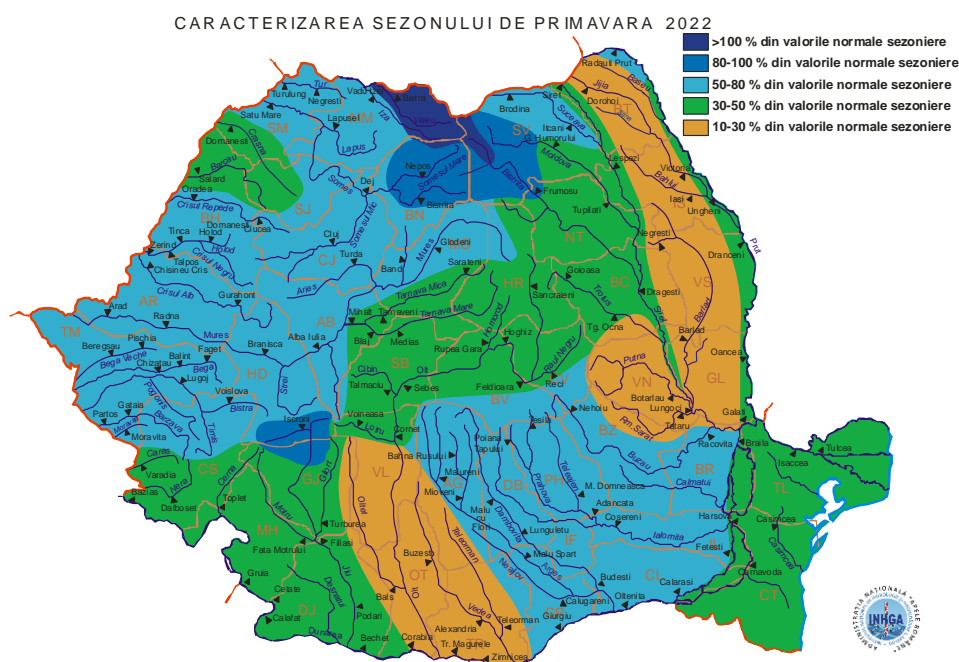


Figura II.1.1.3.4: Regimul debitelor medii în sezonul de primăvară 2022

În luna martie 2022, regimul hidrologic al bazinelor hidrografice din România (figura II.1.1.3.5) s-a situat la valori sub mediile multianuale lunare, cu valori cuprinse între 30-50% din mediile multianuale lunare, mai mari (50-80%) pe Vișeu, pe cursul superior al Jiului și pe cursurile superioare și mijlocii ale Bistriței, Moldovei și Sucevei. Cele mai mici valori (sub 30% din normalele lunare) s-au înregistrat pe râurile din bazinele

RAPORT JUDEȚEAN PRIVIND STAREA MEDIULUI

~ 2022 ~

hidrografice: Caraș, Nera, Gilort, Olt inferior, Vedea, Rm. Sărat, Putna, Bârlad și pe afluenții Prutului.

SITUAȚIA HIDROLOGICĂ ÎN LUNA MARTIE 2022

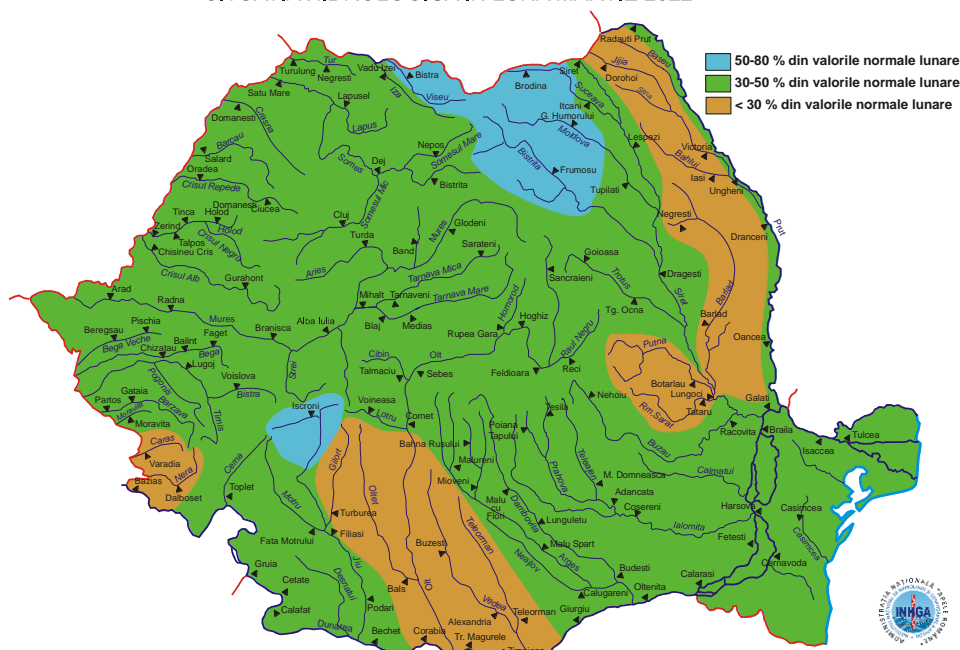


Figura II.1.1.3.5: Regimul debitelor medii lunare în luna martie 2022

În intervalul 1–15 martie 2022 debitele au fost în general în scădere ușoară pe râurile din Maramureș, Crișana, Banat și Transilvania și relativ staționare pe cele din Oltenia, Muntenia, Moldova și Dobrogea. Mici creșteri de niveluri și debite, datorită precipitațiilor lichide și propagării, s-au înregistrat în data de 3 martie pe unele râuri din Dobrogea.

În intervalul 16–18 martie debitele au fost relativ staționare, exceptând râurile din bazinele hidrografice: Vișeu, Iza, Someș, Crișuri, Mureș mijlociu și inferior, Bega, Timiș, Nera și cursul superior al Prutului unde au fost în creștere ușoară, datorită efectului combinat al precipitațiilor lichide căzute în acest interval, cedării apei din stratul de zăpadă și propagării.

În intervalul 19–21 martie debitele au fost în general în scădere pe râurile din Crișana și Banat și relativ staționare pe celelalte râuri.

În intervalul 22–31 martie, ca urmare a cedării apei din stratul de zăpadă din zona de munte și propagării, debitele au fost în general în creștere pe râurile din bazinele hidrografice: Vișeu, Iza, Tur, Crișuri, Mureș, Olt superior și pe afluenții de dreapta ai Siretului, iar în ultimele patru zile ale lunii și pe Nera, Cerna și pe cursurile superioare ale Jiului și Prutului. Pe celelalte râuri debitele au fost relativ staționare.

Formațiunile de gheață (predominant gheață la maluri, năboi și pod de gheață), existente în prima zi a lunii martie 2022 în bazinele superioare ale râurilor: Mureș, Olt, Moldova, Bistrița și Trotuș, au fost în extindere și intensificare până în data de 12 martie când erau prezente pe râurile din bazinele hidrografice: Vișeu, Iza, Tur, Someș, Arieș, Olt, Siret, Prut și pe cele din bazinele superioare ale Târnavei Mici, Argeșului și Ialomiței.

În intervalul 13–17 martie, formațiunile de gheață au fost în diminuare și restrângere, fiind prezente în ultima zi a acestui interval pe râurile din bazinele superioare ale Someșului, Mureșului, Trotușului, Bistriței, Moldovei și Sucevei.

CAPITOLUL II – APA

AGENȚIA PENTRU PROTECȚIA MEDIULUI GALAȚI

RAPORT JUDEȚEAN PRIVIND STAREA MEDIULUI

~ 2022 ~

din bazinele hidrografice ale Bârladului, Prutului mijlociu și inferior și râurile din Dobrogea unde au fost staționare. Creșteri mai însemnate de niveluri și debite, cu depășiri ale COTELOR DE APĂRARE, s-au înregistrat în primele două zile, pe unele râuri din nord-vestul țării.

În acest interval s-au situat peste:

- COTA DE INUNDAȚIE: râul Someșul Mare la stația hidrometrică Valea Mare.

- COTELE DE ATENȚIE, râurile la stațiile hidrometrice: Cormaia – Sângeorz Băi, Ilva – Poiana Ilvei, Tesna – Coșna, Tisa – Valea Vișeuului, Someșul Mare – Valea Mare, Someșul Mare – Rodna, Firiza – Firiza și Iad – Leșu Amonte.

În intervalul 4–9 aprilie debitele au fost în general în scădere pe râurile din Maramureș, Crișana, Banat și Transilvania și relativ staționare pe râurile din Oltenia, Muntenia, Moldova și Dobrogea, exceptând ultimele două zile ale acestui interval când s-au înregistrat creșteri de niveluri și debite, datorită efectului combinat al precipitațiilor lichide, cedării apei din stratul de zăpadă din zona de munte și propagării pe râurile din bazinele hidrografice: Vișeu, Iza, Tur, Someșul Mare, Bârzava, Caraș, Nera, Cerna, Buzău, Bistrița și Moldova.

În zilele de 10 și 11 aprilie, ca urmare a precipitațiilor lichide căzute, cedării apei din stratul de zăpadă din zona de munte și propagării, debitele au fost în general în creștere, exceptând cursul mijlociu și inferior al Prutului și râurile din Dobrogea, unde au fost relativ staționare.

În intervalul 12–16 aprilie debitele au fost în general în scădere, exceptând râurile din bazinele hidrografice: Vedea, Bârlad, Jijia, cursul mijlociu și inferior al Prutului și râurile din Dobrogea, unde au fost relativ staționare, iar în ultima zi a intervalului râurile din bazinele hidrografice Vișeu și Arieș și cele din bazinele superioare ale Someșului Mare, Buzăului, Bistriței și Moldovei unde debitele au fost în creștere datorită precipitațiilor și propagării.

În zilele de 17 și 18 aprilie, debitele au fost în general în creștere, ca urmare a precipitațiilor, cedării apei din stratul de zăpadă din zona de munte și propagării, exceptând râurile din Crișana, nordul Transilvaniei și Banat unde au fost în scădere.

În intervalul 19–22 aprilie debitele au fost în general în scădere, exceptând râurile din Oltenia, Muntenia, Dobrogea și estul Moldovei unde au fost relativ staționare. Creșteri prin propagare s-au înregistrat în prima zi a acestui interval pe cursurile mijlocii și inferioare ale râurilor mari din sudul țării și pe cursul superior al Prutului.

În intervalul 23–30 aprilie debitele au fost în general în creștere, ca urmare a precipitațiilor căzute, cedării apei din stratul de zăpadă din zona de munte și propagării, exceptând râurile din Dobrogea unde au fost staționare. În intervalul 27-29 aprilie, datorită precipitațiilor mai însemnate cantitativ, sub formă de aversă și cu caracter torențial, s-au înregistrat scurgeri importante pe versanți, torenți, pâraie și creșteri de niveluri și debite, cu depășiri ale COTELOR DE ATENȚIE, pe unele râuri din Crișana, Banat, Oltenia și Muntenia: Crasna – Domănești, Briheni – Șuștiu, Crișul Alb – Vața de Jos, Crișul Alb – Gurahonț, Bega – Făget, Gladna – Firdea, Hăuzeasca – Firdea, Sașa – Poieni, Tău – Soceni, Bârzava – Partoș, Orlea – Celei, Jiu – Răcari, Bughea – Bughea de Jos, Sabar – Vidra și Ciorogârla – Bragadiru.

Formațiuni de gheață (gheață la maluri) au fost prezente numai în prima zi a lunii aprilie pe cursul superior al râului Bistrița.

CAPITOLUL II – APA

AGENȚIA PENTRU PROTECȚIA MEDIULUI GALAȚI

RAPORT JUDEȚEAN PRIVIND STAREA MEDIULUI

~ 2022 ~

În luna mai 2022, regimul hidrologic al bazinelor hidrografice din România (figura II.1.1.3.7) s-a situat la valori cuprinse între 50–80% din mediile multianuale lunare, mai mari pe Someșul Mare și pe cursul superior al Bistriței (80–100%) și mai mici (30-50%) pe râurile din bazinele hidrografice: Crasna, Barcău, Târnava Mică, Târnava Mare, Caraș, Nera, Cerna, Desnățui, Motru, Olt inferior, Vedea, Moldova, Suceava, în bazinele superioare ale Mureșului, Oltului, Trotușului, pe cele din bazinul mijlociu și inferior al Bistriței, pe cursul superior și mijlociu al Siretului, pe cursul mijlociu și inferior al Prutului și pe râurile din Dobrogea. Cele mai mari valori (peste mediile multianuale lunare) s-au înregistrat pe Vișeu și pe cursul superior și mijlociu al Izei, iar cele mai mici (sub 30% din normalele lunare) pe râurile din bazinele hidrografice: Rm. Sărat, Putna, Trotuș mijlociu și inferior, Bârlad, Jijia și pe cursul inferior al Siretului.

În intervalul 1–6 mai 2022 debitele au fost în general în scădere ușoară, exceptând râurile din bazinele Bârladului, Jijiei și cele din Dobrogea unde au fost relativ staționare. În prima zi a lunii mai s-au înregistrat creșteri datorită precipitațiilor și propagării pe râurile Dâmbovița și Sabar, cu situarea nivelurilor peste COTA DE INUNDAȚIE pe râul Dâmbovița la stația hidrometrică Podu Dâmboviței și menținerea peste COTA DE ATENȚIE, din ziua anterioară, a nivelurilor pe râul Sabar la stația hidrometrică Vidra.

În intervalul 7–11 mai debitele au fost în general în scădere pe râurile din Maramureș, Crișana, Banat și Transilvania și relativ staționare pe cele din Oltenia, Muntenia, Moldova și Dobrogea. Datorită instabilității atmosferice ridicate, cu precipitații sub formă de aversă și cu caracter torențial, s-au înregistrat creșteri zilnice de niveluri și debite, în primele trei zile pe râurile din bazinele hidrografice: Vișeu, Iza, Bistrița, Moldova și Suceava și în următoarele două zile pe râurile din bazinele hidrografice ale Someșului Mare, Someșului Mic, Târnavelor, Oltului superior și mijlociu și pe cele din bazinele superioare ale râurilor: Crișul Alb, Arieș, Mureș, Jiu, Argeș, Ialomița, Buzău, Trotuș și Prut.

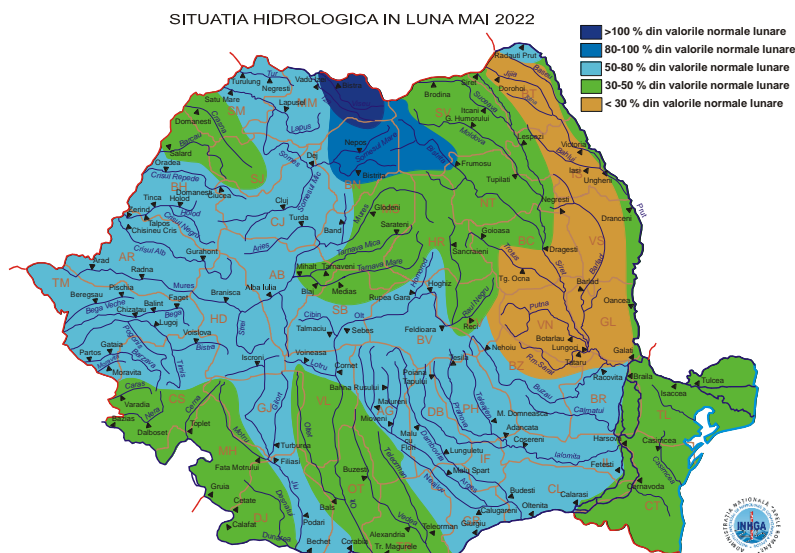


Figura II.1.1.3.7. Regimul hidrologic al debitelor medii lunare în luna mai 2022

În intervalul 12–18 mai debitele au fost în general în scădere, exceptând râurile din Oltenia, sudul Munteniei, Dobrogea și estul Moldovei unde au fost relativ staționare. În acest interval s-au înregistrat creșteri de niveluri și debite, datorită precipitațiilor și

RAPORT JUDEȚEAN PRIVIND STAREA MEDIULUI

~ 2022 ~

propagării, în zilele de 13 și 14 mai și în data de 18 mai. În intervalul 13–14 mai creșterile s-au produs pe unele râuri din estul țării (Suceava, Moldova, Bistrița, Bârlad, Jijia), precum și pe unele râuri din sud (Calmățui, Argeș superior, Ialomița). În acest interval, datorită precipitațiilor, sub formă de aversă, izolat mai însemnate cantitativ, s-au înregistrat de asemenea, scurgeri pe versanți, torenți, pâraie și creșteri de niveluri și debite pe unele râuri mici din estul țării și din zonele de deal și munte din centrul și nordul țării și s-au situat peste COTELE DE ATENȚIE nivelurile pe râul Vaslui la stațiile hidrometrice Codăești și Satu Nou. În data de 18 mai s-au înregistrat scurgeri importante pe versanți, torenți și pâraie și creșteri mai importante de debite și niveluri, pe unele râuri din bazinele hidrografice: Vișeu, Lăpuș, Barcău, Crișul Repede, Crișul Negru, Crișul Alb, Mureș, Olt, Argeș, Buzău, Rm. Sărat, Trotuș, Bistrița și Moldova.

În intervalul 19–25 mai debitele au fost relativ staționare, exceptând râurile din Maramureș, Crișana și Transilvania unde au fost în general în scădere.

În zilele de 26 și 27 mai debitele au fost în creștere, ca urmare a precipitațiilor căzute și propagării pe râurile din bazinele hidrografice: Vișeu, Iza, Tur, Someș, Crișul Repede, Crișul Negru, Crișul Alb, Mureș, Timiș și în bazinele superioare ale râurilor: Jiu, Argeș, Ialomița, Suceava, Moldova și Bistrița, iar pe celelalte râuri debitele au fost relativ staționare. În acest interval s-au înregistrat scurgeri importante pe versanți, torenți, pâraie, viituri rapide pe râurile mici cu efecte de inundații locale și creșteri mai importante de debite și niveluri pe unele râuri din Banat, Crișana și Maramureș.

În intervalul 28–30 mai, datorită instabilității atmosferice accentuate, cu precipitații sub formă de aversă și cu caracter torențial, însemnate cantitativ, s-au înregistrat scurgeri importante pe versanți, torenți, pâraie, viituri rapide pe râurile mici cu efecte de inundații locale și creșteri de debite și niveluri, în primele două zile pe râurile din Banat, sudul Transilvaniei și al Moldovei, nordul Olteniei și al Munteniei și pe cele din Dobrogea, iar în următoarea zi pe majoritatea râurilor, exceptând cele din bazinele Bârladului și din Dobrogea unde au fost staționare.

În ultima zi a lunii debitele au fost în scădere, exceptând râurile din bazinele Siretului și Prutului și cele din Dobrogea unde au fost staționare și cursurile inferioare ale râurilor: Crișul Negru, Timiș, Jiu, Vedea, Ialomița, Rm. Sărat și Buzău unde au fost în creștere prin propagare.

Caracterizarea sezonului de vară 2022

Vara anului 2022 a fost un anotimp secetos, caracterizat printr-un regim hidrologic deficitar (figura II.1.1.3.8), cu valori situate în general sub 50% din sub mediile multianuale sezoniere, exceptând cursul superior al Jiului și râurile din bazinul Prahovei unde au avut valori cuprinse între 50-80%. Cele mai mici valori ale debitelor medii sezoniere (sub 30%) s-au înregistrat pe râurile din bazinele hidrografice: Tur, Lăpuș, Crasna, Barcău, Crasna, Barcău, Crișul Repede, Crișul Negru, Crișul Alb, Caraș, Nera, Cerna, Târnave, Olt inferior, Vedea, Rm. Sărat, Bârlad, Prut, pe cursurile mijlocii și inferioare ale râurilor: Iza, Trotuș, Moldova, Suceava, pe cursul Siretului și pe râurile din Dobrogea.

RAPORT JUDEȚEAN PRIVIND STAREA MEDIULUI

~ 2022 ~

CARACTERIZAREA SEZONULUI DE VARA 2022

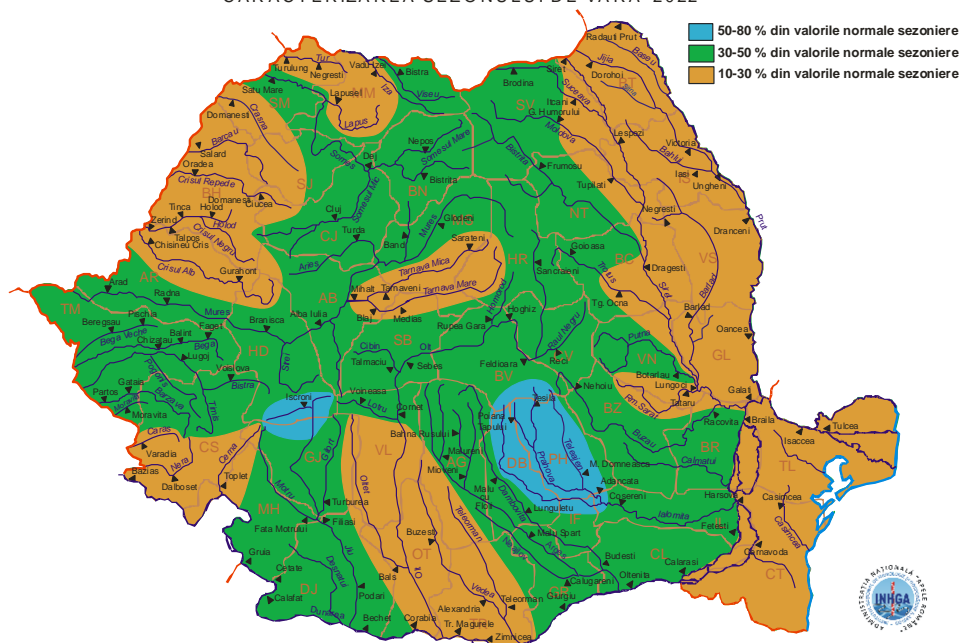


Figura II.1.1.3.8: Regimul debitelor medii în sezonul de vară 2022

În luna ianuarie 2022, regimul hidrologic al bazinelor hidrografice din România (figura II.1.1.3.9) s-a situat la valori cuprinse între 30–50% din mediile multianuale lunare, mai mari (50-80%) pe Vișeu, Jiu superior și pe râurile din bazinul hidrografic al Ialomiței și mai mici (sub 30%) pe râurile din bazinele hidrografice: Tur, Lăpuș, Crasna, Barcău, Crișul Repede, Crișul Negru, Crișul Alb, Caraș, Nera, Cerna, Târnave, Siret (exceptând Bistrița și cursurile superioare ale Buzăului și Trotușului), Prut, pe cursul mijlociu și inferior al Izei, pe cursul superior al Mureșului și pe râurile din Dobrogea.

În intervalul 1–5 iunie, debitele au fost în general în scădere, exceptând râurile din bazinele hidrografice ale Crasnei, Barcăului, Siretului, Prutului și cele din Dobrogea unde au fost relativ staționare. Datorită instabilității atmosferice ridicate, cu precipitații sub formă de aversă și cu caracter torențial, s-au înregistrat zilnic, scurgeri importante pe versanți, torenți, pâraie, viituri rapide pe râurile mici cu efecte de inundații locale și creșteri de debite și niveluri, în primele trei zile pe unele râuri din nord-estul, sud-vestul și sudul țării, iar în următoarele două zile pe unele râuri din sudul țării. În acest interval s-au situat peste COTA DE INUNDAȚIE râul Pârâul Urșanilor la stația hidrometrică Horezu și peste COTA DE ATENȚIE râul Bughea la stația hidrometrică Bughea de Jos. În intervalul 6–10 iunie debitele au fost în general în scădere, exceptând râurile din sud-vestul și estul țării unde au fost relativ staționare. Creșteri izolate, datorită precipitațiilor căzute și propagării, s-au înregistrat în prima parte a intervalului pe Vișeu, afluenții de dreapta ai Siretului, pe cursurile superioare ale Mureșului și Prutului și pe unele râuri din Dobrogea, iar în partea a doua pe unele râuri din bazinele hidrografice: Vișeu, Someșul Mic, Crișul Repede, Crișul Negru și Mureș inferior.

RAPORT JUDEȚEAN PRIVIND STAREA MEDIULUI

~ 2022 ~

SITUAȚIA HIDROLOGICĂ ÎN LUNA IUNIE 2022

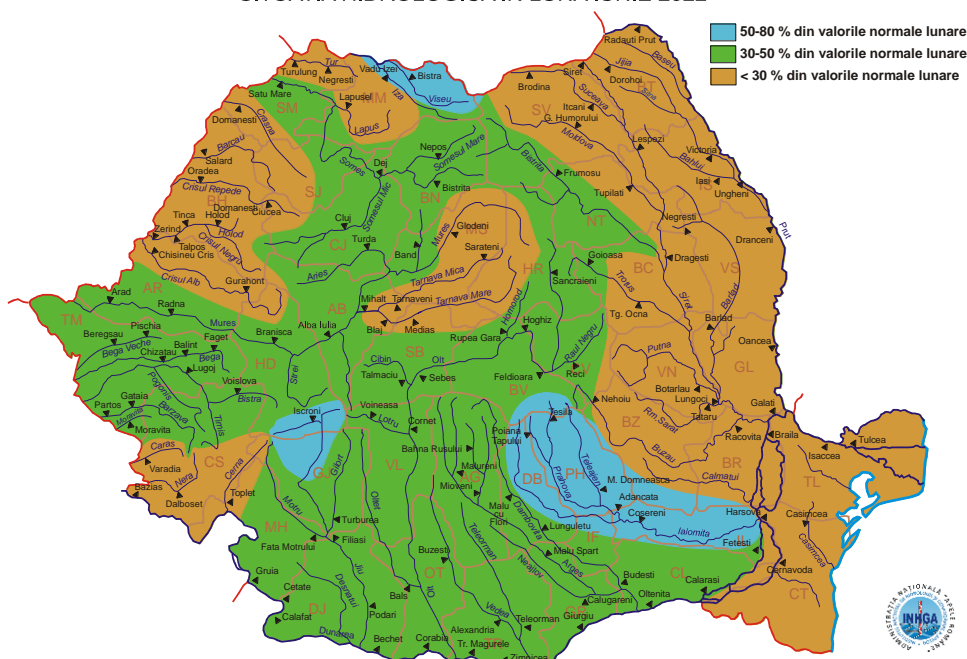


Figura II.1.1.3.9. Regimul debitelor medii lunare în luna iunie 2022

În intervalul 11–17 iunie debitele au fost relativ staționare, exceptând ultimele trei zile când au fost în scădere pe râurile din Banat, sudul Transilvaniei, Oltenia și Muntenia. În prima jumătate a acestui interval s-au înregistrat creșteri de niveluri și debite, datorită precipitațiilor și propagării, pe unele râuri din nordul și estul țării (Iza, Tur, Lăpuș, Suceava, Moldova, Trotuș, Jijia, Prut superior), precum și pe râuri din Oltenia și Muntenia (afinenți ai Oltului inferior și râuri din bazinele superioare ale Argeșului, Ialomiței și Buzăului). De asemenea, în primele două zile ale acestui interval, datorită precipitațiilor sub formă de aversă, cu caracter torențial, temporar accentuate, s-au înregistrat scurgeri pe versanți, torenți, pârâie, viituri rapide cu efecte de inundații locale și creșteri de niveluri și debite pe unele râuri mici din zonele de deal și munte din nordul, vestul și sud-vestul țării.

În intervalul 18–31 iunie debitele au fost relativ staționare, exceptând prima zi a intervalului când au fost în creștere ușoară pe Vișeu și Iza și zilele de 26 și 27 iunie când s-au mai înregistrat creșteri de niveluri și debite, ca urmare a precipitațiilor înregistrate, pe unele râuri din bazinele hidrografice: Iza, Someșul Mare, Lăpuș, Nera, Cerna, Jiu inferior, Lotru, Arieș, Motru, Argeș și Buzău.

În luna ieulie 2022, regimul hidrologic al bazinelor hidrografice din România (figura II.1.1.3.10) s-a situat la valori sub 30% din mediile multianuale lunare pe râurile din bazinele hidrografice: Iza, Tur, Lăpuș, Crasna, Barcău, Crișul Repede, Crișul Negru, Crișul Alb, Arieș, Târnava Mare, Târnava Mică, Moravița, Caraș, Nera, Cerna, Olt, Vedea, Siret (exceptând cursul superior și mijlociu al Bistriței și cursul superior al Trotușului), Prut și pe râurile din Dobrogea și între 30–50% din normalele lunare pe râurile din bazinele hidrografice: Vișeu, Someș (exceptând Lăpușul), Mureș (exceptând Arieșul și Târnavale), Bega Veche, Bega, Timiș, Bârzava, Jiu, Argeș, Ialomița, pe cursul superior și mijlociu al Bistriței și pe cursul superior al Trotușului.

În intervalul 1–5 iulie, debitele au fost în general staționare. În acest interval, datorită instabilității atmosferice ridicate, cu precipitații sub formă de aversă, cu caracter torențial și mai importante cantitativ, s-au înregistrat zilnic, scurgeri importante pe versanți, torenți, pâraie, viituri rapide pe râurile mici cu efecte de inundații locale și creșteri de debite și niveluri, în primele trei zile pe unele râuri din Maramureș, Crișana și Moldova, iar în următoarele două zile pe unele râuri din Banat și Muntenia. În acest interval s-au situat peste COTELE DE ATENȚIE râul Bistrița (afluent al Someșului Mare) la stația hidrometrică Mița și râul Nădrag (afluent al Timișului) la stația hidrometrică Nădrag.



Figura II.1.1.3.10: Regimul debitelor medii lunare în luna iulie 2022

În zilele de 6 și 7 iulie debitele au fost în creștere, datorită precipitațiilor căzute și propagării, în prima zi pe râurile din Banat, Oltenia și nordul Munteniei și în a doua zi pe cele din Maramureș, Transilvania, Oltenia și vestul Moldovei. Pe celelalte râuri debitele au fost relativ staționare.

În intervalul 8–11 iulie debitele au fost relativ staționare. În primele două zile ale acestui interval, datorită precipitațiilor sub formă de aversă, cu caracter torențial, temporar accentuate, s-au înregistrat scurgeri pe versanți, torenți, pâraie, și creșteri de niveluri și debite pe râul Vedea, pe afluenții Argeșului inferior și pe cursul superior al Putnei, iar în cea de a doua zi pe râurile din bazinele hidrografice: Bârzava, Caraș, Nera, Cerna, Jiu și Timiș superior.

În intervalul 12–29 iulie, debitele pe râuri au fost în general staționare. În acest interval s-au înregistrat cantități reduse de precipitații, pe suprafețe restrânse, în zilele de 12, 13, 17 și în intervalul 25–29 iulie, care au determinat în zilele respective, creșteri mici de niveluri și debite pe unele râuri, în special din zona de munte.

În ultimele două zile ale lunii iulie, debitele au fost în general în creștere pe râurile din estul și vestul țării și relativ staționare pe celelalte râuri.

RAPORT JUDEȚEAN PRIVIND STAREA MEDIULUI

~ 2022 ~

În luna august 2022, regimul hidrologic al bazinelor hidrografice din România (figura II.1.1.3.11) s-a situat la următoarele valori:

- între 80–100% din mediile multianuale lunare pe cursul Jiului, pe Gilort și pe râurile din bazinul hidrografic al Prahovei;

- între 50–80% din mediile multianuale lunare pe râurile din bazinele hidrografice: Vișeu, Iza, Someșul Mare, Someșul Mic, Arieș, Vedea, Argeș, Buzău, Putna, Trotuș, Bistrița, Suceava, pe cursul Ialomiței și pe cursurile superioare ale Mureșului, Târnavelor, Oltului și Moldovei;

- între 30–50% din mediile multianuale lunare pe râurile din bazinele hidrografice: Tur, Someș – aval stația hidrometrică Dej, Crasna, Barcău, Crișul Repede, Crișul Negru, Crișul Alb, Bega Veche, Bega, Timiș, Bârzava, Moravița, Caraș, Nera, Cerna, Motru, Desnățui, pe cursurile mijlocii și inferioare ale Mureșului, Târnavelor și Oltului și pe râurile din Dobrogea;

- sub 30% din normele lunare pe râurile din bazinele hidrografice ale Râmnicului Sărat, Bârladului, Prutului și pe cursul Siretului.

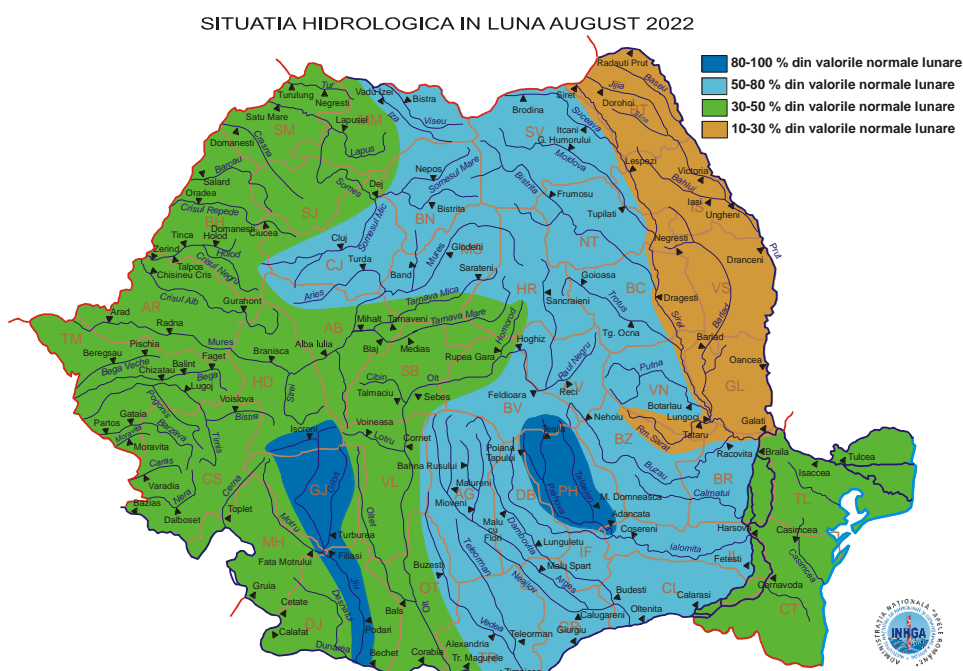


Figura II.1.1.3.11: Regimul debitelor medii lunare în luna august 2022

În primele două zile ale lunii august 2022 debitele au fost în creștere, ca urmare a precipitațiilor căzute și propagării pe cursurile superioare ale Mureșului și Oltului, pe Trotuș, Rm. Sărat, Sitna și pe râurile din Dobrogea și numai prin propagare pe cursul superior al Prutului și pe cursurile mijlocii și inferioare ale râurilor: Tur, Crasna, Barcău, Crișul Repede, Crișul Negru, Crișul Alb, Bega, Timiș, Bârzava, Caraș, Nera, Târnave, Ialomița, Buzău, Putna, Bistrița, Moldova și Suceava. Pe celelalte râuri debitele au fost în ușoară scădere, exceptând râurile din bazinele hidrografice Vedea, Bârlad și cursul mijlociu și inferior al Prutului, unde au fost relativ staționare.

În prima zi a lunii august s-au înregistrat scurgeri importante pe versanți, torenți și pâraie, viituri rapide cu efecte de inundații locale și creșteri de debite și niveluri pe unele

RAPORT JUDEȚEAN PRIVIND STAREA MEDIULUI

~ 2022 ~

râuri mici din bazinul superior al Prahovei și din Dobrogea, ca urmare a precipitațiilor torențiale căzute în interval, sub formă de aversă, izolat, mai însemnate cantitativ.

În acest interval s-au situat peste COTELE DE ATENȚIE râul Doftana la stația hidrometrică Teșila, râul Topolog la stația hidrometrică Saraiu și râul Casimcea la stația hidrometrică Cheia.

În intervalul 3–8 august, debitele râurilor au fost în general în scădere, exceptând râurile din Banat, Oltenia, sudul Munteniei, estul Moldovei și din Dobrogea unde au fost relativ staționare.

În zilele de 9 și 10 august debitele au fost în creștere ca urmare a precipitațiilor căzute și propagării pe râurile din bazinele hidrografice: Vișeu, Iza, Tur, Someș, Crasna, Barcău, Crișuri, Mureș, Bega, Timiș, Bârzava, Caraș, Jiu, Argeș, Ialomița, Buzău, Bârlad, Trotuș și Bistrița. Pe celelalte râuri debitele au fost relativ staționare.

De asemenea, s-au înregistrat scurgeri importante pe versanți, torenți, pâraie, formarea de viituri rapide cu efecte de inundații locale și creșteri mai importante de niveluri și debite pe unele râuri mici din Maramureș, Transilvania, Banat, Crișana și sudul Moldovei, ca urmare a precipitațiilor sub formă de aversă și cu caracter torențial, izolat mai însemnate cantitativ.

În acest interval s-a situat la COTA DE INUNDAȚIE râul Tecucel la stația hidrometrică Tecuci și peste COTELE DE ATENȚIE râul Sălăuța la stația hidrometrică Romuli și râul Sașa la stația hidrometrică Poieni.

În intervalul 11–16 august, debitele au fost în general în scădere, exceptând râurile din zonele de câmpie din sudul și estul țării unde au fost relativ staționare. În acest interval, datorită precipitațiilor înregistrate, în general sub formă de aversă, s-au înregistrat creșteri de niveluri și debite, în primele două zile pe cursurile superioare ale râurilor: Arieș, Jiu, Olteț, Olt, Argeș, Suceava, Moldova și Prut, iar în ultimele trei zile pe Vișeu, Iza, pe cursurile superioare ale Mureșului și Bistriței, pe unii afluenți ai Oltului inferior, Argeșului mijlociu și inferior și pe unele râuri din Dobrogea, cu depășirea COTEI DE ATENȚIE pe râul Casimcea la stația hidrometrică Cheia și pe râul Topolog la stația hidrometrică Saraiu.

În intervalul 17–20 august debitele au fost în general staționare pe râurile din Oltenia, Muntenia și Moldova și în scădere ușoară pe celelalte râuri. În primele două zile, datorită precipitațiilor sub formă de aversă, mai însemnate cantitativ, s-au înregistrat creșteri de niveluri și debite pe unele râuri din Maramureș, Crișana, Moldova și nordul Olteniei și s-a situat la COTA DE ATENȚIE râul Tur la stația hidrometrică Negrești Oaș.

În intervalul 21–24 august, interval caracterizat prin instabilitate atmosferică ridicată, cu precipitații pe areale extinse, debitele au fost în general în creștere. În primele două zile debitele au fost în creștere pe râurile din jumătatea de vest a țării și relativ staționare pe cele din jumătatea estică, iar în următoarele două zile debitele au fost în creștere pe majoritatea râurilor.

De asemenea, ca urmare a precipitațiilor sub formă de aversă și cu caracter torențial, izolat mai însemnate cantitativ, s-au înregistrat scurgeri importante pe versanți, torenți, pâraie, formarea de viituri rapide cu efecte de inundații locale și creșteri mai importante de niveluri și debite, cu depășiri ale COTELOR DE APĂRARE, pe unele râuri mici din Maramureș, Banat, nordul Munteniei, Moldova și Dobrogea.

În acest interval s-a situat la COTA DE INUNDAȚIE râul Topolog la stația hidrometrică Saraiu și peste COTELE DE ATENȚIE râurile la stațiile hidrometrice: Cormaia –

CAPITOLUL II – APA

AGENȚIA PENTRU PROTECȚIA MEDIULUI GALAȚI

RAPORT JUDEȚEAN PRIVIND STAREA MEDIULUI

~ 2022 ~

Sângeorz Băi, Gladna – Firdea, Bega – Luncani, Ialomicioara – Fieni, Bughea – Bughea de Jos și Casimcea – Cheia.

În intervalul 24 – 29 august debitele au fost în scădere, exceptând râurile din bazinele hidrografice: Vedea, Argeș inferior, Prut mijlociu și inferior și râurile din Dobrogea unde au fost relativ staționare.

În ultimele două zile ale lunii august debitele au fost staționare, exceptând râurile din bazinele hidrografice: Crasna, Barcău, Crișul Repede, Crișul Negru, Trotuș, Suceava și cele din bazinele superioare ale râurilor: Jiu, Olt, Buzău, Bistrița și Moldova, unde au fost în creștere, ca urmare a precipitațiilor căzute și propagării. Datorită precipitațiilor sub formă de aversă, cu caracter torențial și mai însemnate cantitativ, căzute în acest interval, s-au produs scurgeri importante pe versanți, torenți, pâraie, cu formare de viituri rapide și efecte izolate de inundații locale și creșteri mai importante de niveluri și debite, cu depășirea COTELOR DE ATENȚIE pe râul Ozunca la stația hidrometrică Bățanii Mari și pe râul Hăuzeasca la stația hidrometrică Firdea.

Caracterizarea sezonului de toamnă 2022

În toamna anului 2022 regimul hidrologic al râurilor din România (figura II.1.1.3.12) s-a situat la valori peste mediile multianuale sezoniere pe râurile din bazinele hidrografice: Vișeu, Iza, Tur, Someș, Crasna, Barcău, Crișul Repede, Crișul Negru, Crișul Alb, Mureș, Bega Veche, Bega, Timiș, Bârzava, Moravița, Caraș, Nera, Gilort, Bistrița, pe cursurile superioare ale râurilor: Olt, Trotuș, Moldova, Suceava și pe cursul superior și mijlociu al Jiului. Pe celelalte râuri regimul hidrologic s-a situat la valori cuprinse între 50-80%, din mediile multianuale sezoniere, mai mari (80-100%) pe râurile din bazinul hidrografic al Oltului (aval stația hidrometrică Sâncrăieni) și pe cursul inferior al Jiului și mai mici (30-50%) pe Vedea, afluenții Prutului și pe râurile din bazinele hidrografice Rm. Sărat și Bârlad.

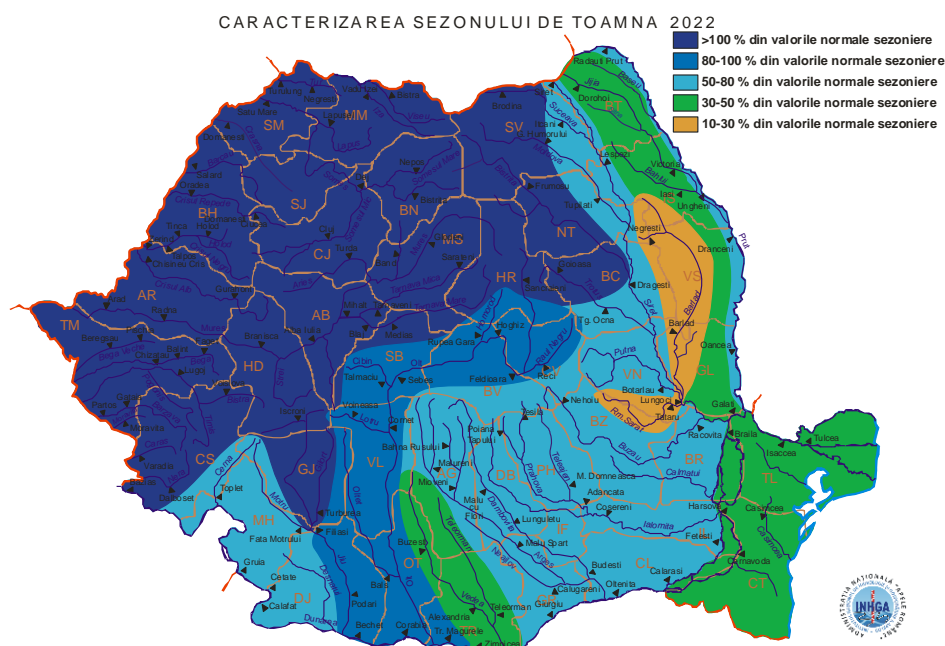


Figura II.1.1.3.12: Regimul debitelor medii în sezonul de toamnă 2022

RAPORT JUDEȚEAN PRIVIND STAREA MEDIULUI

~ 2022 ~

În luna septembrie 2022, regimul hidrologic al bazinelor hidrografice din România (figura II.1.1.3.13) s-a situat la valori peste mediile multianuale lunare pe râurile din bazinele hidrografice: Vișeu, Iza, Tur, Someș, Crasna, Barcău, Crișul Repede, Crișul Negru, Crișul Alb, Mureș, Bega Veche, Bega, Timiș, Bârzava, Moravița, Caraș, Nera, Cerna, Jiu, Olt, Argeș superior, Doftana, Bistrița, Suceava și pe cursurile superioare ale Ialomiței, Trotușului și Moldovei. Pe celelalte râuri regimul hidrologic s-a situat la valori cuprinse între 50-80% din normele lunare, mai mici (sub 30%) pe râurile din bazinele hidrografice ale Râmnicului Sărat, Bârladului și Jijiei.

SITUAȚIA HIDROLOGICĂ ÎN LUNA SEPTEMBRIE 2022

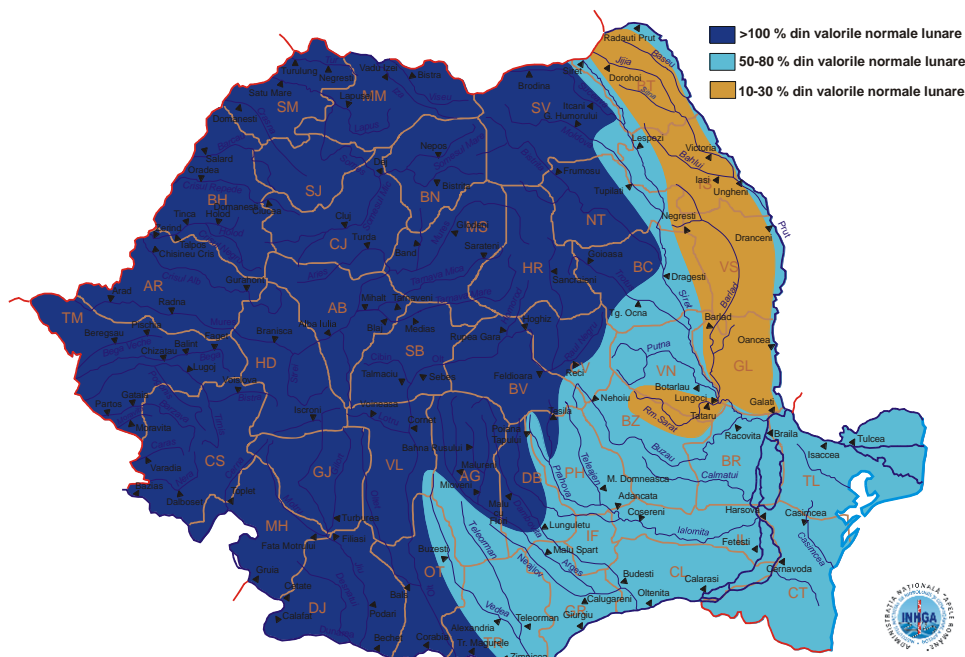


Figura II.1.1.3.13: Regimul debitelor medii lunare în luna septembrie 2022

În primele trei zile ale lunii septembrie 2022 debitele au fost în creștere, ca urmare a precipitațiilor căzute în interval și propagării, exceptând râurile din bazinele hidrografice Vedea, Bârlad și Prut unde au fost relativ staționare.

În acest interval, datorită precipitațiilor sub formă de aversă, cu caracter torențial și însemnate cantitativ, s-au înregistrat scurgeri importante pe versanți, torenți, pâraie, cu formarea de viituri rapide și efecte izolate de inundații locale și creșteri mai importante de niveluri și debite cu atingerea și depășirea COTELOR DE INUNDAȚIE și a COTELOR DE ATENȚIE pe unele râuri din Banat, Oltenia și Dobrogea.

S-au situat peste:

- COTELE DE ATENȚIE râurile la stațiile hidrometrice: Topolog–Saraiu, Monoroștia–Monoroștia, Bega–Făget, Gladna–Firdea, Hăuzeasca–Firdea, Sașa–Poieni, Nădrag–Nădrag, Pârâul Galben–Baia de Fier, Olănești–Olănești Băi, Cheia–Valea Cheii, Otăsău–Păușești, Bistricioara–Tomșani, Cerna–Cerna, Bistrița–Genuneni, Bistrița–Costești, Jiu–Răcari, Latorița–Gura Latoriței și Râul Doamnei–Bahna Rusului.

- COTELE DE INUNDAȚIE râurile la stațiile hidrometrice: Bega–Luncani, Olteț–Nistorești și Lotru–Valea lui Stan.

CAPITOLUL II – APA

AGENȚIA PENTRU PROTECȚIA MEDIULUI GALAȚI

RAPORT JUDEȚEAN PRIVIND STAREA MEDIULUI

~ 2022 ~

În intervalul 4–9 septembrie, debitele râurilor au fost în general în scădere, exceptând râurile din bazinele hidrografice Bârlad, Jijia, cursul mijlociu și inferior al Prutului și râurile din Dobrogea unde au fost relativ staționare. Creșteri de niveluri și debite, ca urmare a precipitațiilor căzute și propagării, s-au înregistrat în prima zi pe râurile din nordul Olteniei, sudul Moldovei și din Dobrogea și numai prin propagare pe cursurile mijlocii și inferioare ale Moraviței, Jiului și Oltului și în ultimele două zile pe unele râuri din Maramureș și nordul Crișanei. Datorită precipitațiilor sub formă de aversă și cu caracter torențial, izolat mai însemnate cantitativ, în prima zi a intervalului s-au înregistrat scurgeri importante pe versanți, torenți, pâraie, formarea de viituri rapide cu efecte de inundații locale și creșteri mai importante de niveluri și debite pe unele râuri mici din nordul Munteniei, cu depășirea COTEI DE ATENȚIE pe Râul Doamnei la stația hidrometrică Bahna Rusului. De asemenea, au fost depășite COTELE DE ATENȚIE, datorită propagării, pe râul Moravița la stația hidrometrică Moravița și pe râul Jiu la stația hidrometrică Răcari.

În zilele de 10 și 11 septembrie, debitele au fost în general în creștere pe râurile din Maramureș, Crișana, Transilvania, Banat, nordul Moldovei și pe râurile din Dobrogea și relativ staționare pe celelalte râuri. În acest interval s-au produs și scurgeri importante pe versanți, torenți și pâraie, viituri rapide pe râurile mici cu efecte de inundații locale și creșteri mai importante de debite și niveluri pe unele râuri din Maramureș, Crișana și Dobrogea, ca urmare a precipitațiilor sub formă de aversă, cu caracter torențial, însemnate cantitativ și a fost depășită COTA DE ATENȚIE pe râul Topolog la stația hidrometrică Saraiu.

În intervalul 12–15 septembrie debitele au fost în general în scădere ușoară, exceptând râurile din Banat, Muntenia, Dobrogea și estul Moldovei unde au fost staționare și cursul superior al Prutului unde au fost în creștere prin propagare. Creșteri de niveluri și debite, datorită precipitațiilor și propagării, s-au înregistrat în prima zi pe râurile Arieș și Bârlad.

În intervalul 16–19 septembrie debitele au fost în creștere pe râurile din Maramureș, Crișana și Banat și în ultimele două zile și pe cele din Transilvania, Oltenia, Muntenia și Moldova. Pe celelalte râuri debitele au fost relativ staționare.

În acest interval, ca urmare a precipitațiilor sub formă de aversă și cu caracter torențial, izolat mai însemnate cantitativ, s-au înregistrat scurgeri importante pe versanți, torenți, pâraie, formarea de viituri rapide cu efecte de inundații locale pe unele râuri mici din nord-vestul nordul și sud-vestul țării, iar în ultimele două zile, creșterile mai importante de niveluri și debite, cu depășiri ale COTELOR DE ATENȚIE s-au produs pe unele râuri din Crișana și Banat: Valea Galbenă–Pietroasa Galbenă, Crișul Pietros–Pietroasa, Fântâna Galbenă–Stâna de Vale, Iad–Leșu amonte, Arieș–Scărișoara, Gladna–Firdea și Sașa–Poieni.

În intervalul 20–23 septembrie debitele au fost în scădere, exceptând râurile din Oltenia, Muntenia, Dobrogea și din estul Moldovei unde au fost relativ staționare. Creșteri de niveluri și debite, ca urmare a precipitațiilor căzute și propagării, s-au înregistrat în primele două zile ale intervalului pe unele râuri din Crișana și Transilvania și în ultima zi pe unele râuri din Banat și Moldova.

În intervalul 24–26 septembrie debitele au fost în scădere pe râurile din jumătatea de vest a țării și relativ staționare pe cele din jumătatea estică.

În zilele de 27 și 28 septembrie debitele au fost în creștere datorită precipitațiilor căzute și propagării, iar ca urmare a precipitațiilor mai însemnate cantitativ, sub formă de

aversă și cu caracter torențial, s-au înregistrat scurgeri importante pe versanți, torenți și pâraie, viituri rapide pe râurile mici cu efecte de inundații locale și creșteri mai importante de debite și niveluri, pe unele râuri mici din bazinele superioare ale râurilor Crișul Alb, Crișul Negru, Arieș, Bega, Moravița și pe unii afluenți ai Mureșului aferenți sectorului aval stația hidrometrică Brănișca și s-au situat peste COTELE DE PERICOL râurile la stațiile hidrometrice: Gladna–Firdea și Hăuzeasca–Firdea.

În ultimele două zile ale lunii septembrie debitele au fost relativ staționare, exceptând cursurile mijlocii și inferioare ale principalelor râuri din nord-vestul și sud-vestul țării unde au fost în creștere prin propagare, cu situarea peste COTA DE ATENȚIE a nivelurilor pe râul Moravița la stația hidrometrică Moravița.

Situația depășirii COTELOR DE APĂRARE în luna septembrie 2022 (valori maxime preliminare determinate pe baza datelor din fluxul operativ) este prezentată în figura II.1.1.3.14.

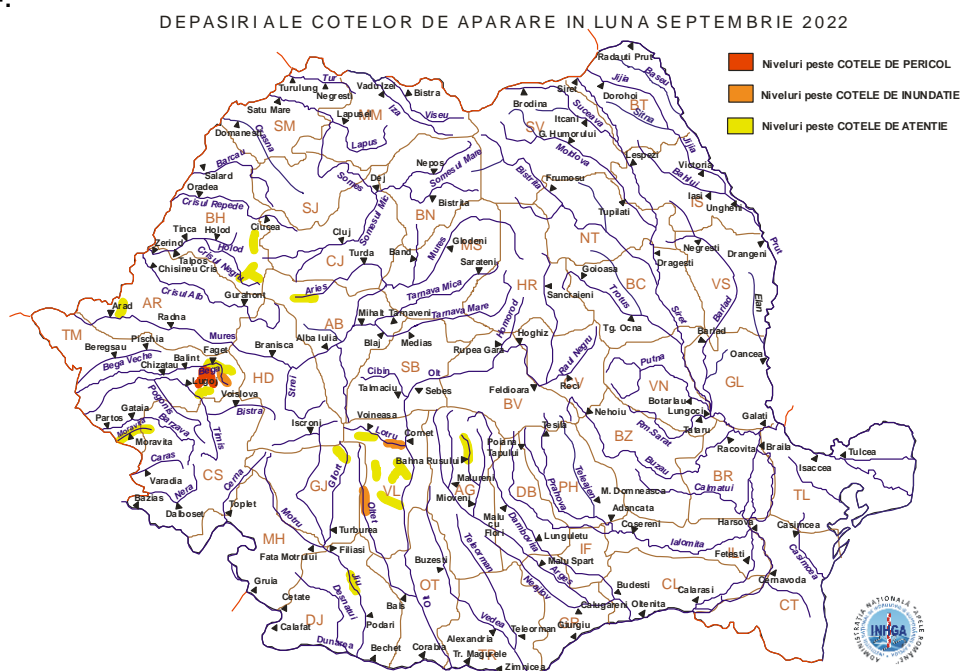


Figura II.1.1.3.14. Situația depășirii COTELOR DE APĂRARE pentru luna septembrie 2022

În luna octombrie 2022, regimul hidrologic al bazinelor hidrografice din România (figura II.1.1.3.15) s-a situat la valori peste mediile multianuale lunare pe râurile din bazinele hidrografice: Vișeu, Iza, Tur, Someș, Crasna, Barcău, Crișul Repede, Crișul Negru, Crișul Alb, Mureș, Bega Veche, Bega, Timiș, Bârzava și pe cursurile superioare ale Jiului, Oltului și Bistriței. Pe celelalte râuri regimul hidrologic s-a situat la valori cuprinse între 50-80% din normalele lunare, mai mici (30-50%) pe Putna, pe cursul Siretului, pe cursurile inferioare ale Moldovei și Trotușului și pe râurile din Dobrogea. Cele mai mici valori (sub 30%) s-au înregistrat pe Vedea, Rm.Sărat, Bârlad și pe afluenții Prutului.

În prima zi a lunii octombrie 2022 debitele au fost în scădere, exceptând râurile din Muntenia, Dobrogea și cele din estul Olteniei și al Moldovei unde au fost relativ staționare.

În intervalul 2–4 octombrie debitele au fost în general în creștere pe râurile din Maramureș, Crișana, Banat și pe cele din vestul Transilvaniei, ca urmare a precipitațiilor

RAPORT JUDEȚEAN PRIVIND STAREA MEDIULUI

~ 2022 ~

căzute și propagării, iar pe cele din Oltenia, Muntenia, Dobrogea, Moldova și estul Transilvaniei debitele au fost relativ staționare.

În acest interval, datorită precipitațiilor sub formă de aversă, cu caracter torențial și însemnate cantitativ, s-au înregistrat scurgeri importante pe versanți, torenți, pâraie, cu formarea de viituri rapide și efecte izolate de inundații locale și creșteri mai importante de niveluri și debite, cu atingerea și depășirea COTELOR DE ATENȚIE pe unele râuri din bazinele Arieșului, Crișului Negru și Begăi: Arieș–Scărișoara, Groșilor–Archiș și Gladna–Firdea.

SITUATIA HIDROLOGICA IN LUNA OCTOMBRIE 2022

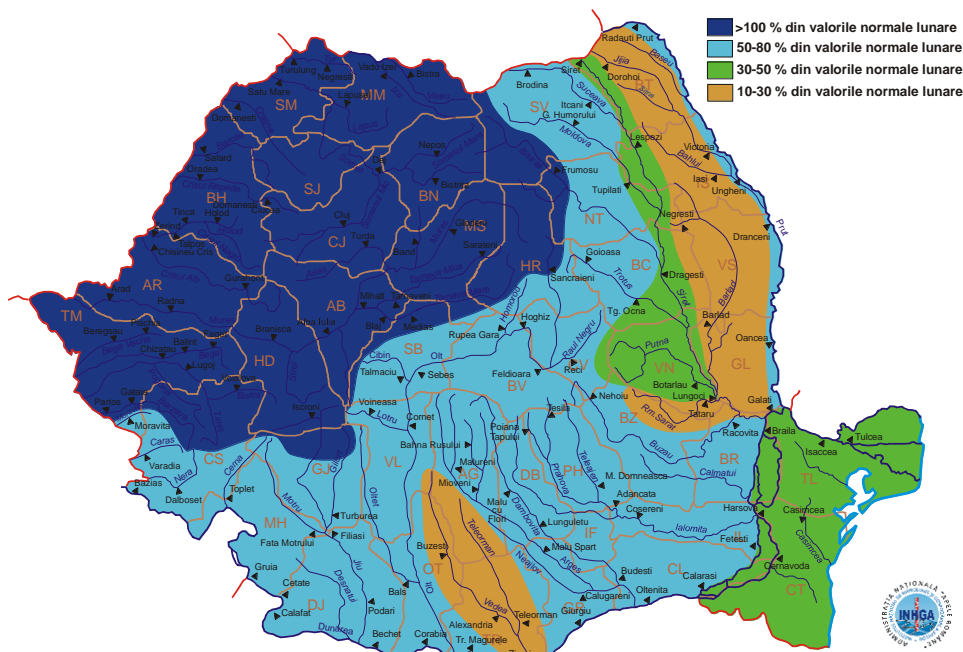


Figura II.1.1.3.15: Regimul debitelor medii lunare în luna octombrie 2022

În intervalul 5–24 octombrie debitele au fost relativ staționare, exceptând râurile din Maramureș, Crișana, Banat și vestul Transilvaniei unde au fost în general în scădere. Creșteri de niveluri și debite, datorită precipitațiilor și propagării, s-au înregistrat în intervalul 13-14 octombrie pe unele râuri din Crișana (Crasna, Barcău, Crișul Repede, Crișul Alb), Banat (Bega, Timiș, Bârzava, Nera, Cerna) și din Moldova (Trotuș, Bistrița) și a fost depășită COTA DE ATENȚIE pe râul Gladna la stația hidrometrică Firdea. De asemenea, s-au mai înregistrat mici creșteri în ziua de 23 octombrie pe Vișeu, Iza, Tur, Crișul Repede și pe cursul superior al Prutului.

În intervalul 25–31 octombrie debitele râurilor au fost relativ staționare. Creșteri de niveluri și debite, ca urmare a precipitațiilor și propagării s-au înregistrat în data de 26 octombrie pe Vișeu, Iza, Tur, Someșul Mare, Crișul Repede și pe cursul superior al Prutului.

În luna noiembrie 2022, regimul hidrologic al bazinelor hidrografice din România (figura II.1.1.3.16) s-a situat la valori peste mediile lunare multianuale pe râurile din bazinele hidrografice: Vișeu, Iza, Tur, Someș, Crasna, Barcău, Crișul Repede, Crișul Negru, Crișul Alb, Arieș, Bega Veche, Bega, Timiș, Bârzava, Moravița, Caraș, Nera, Bistrița, Suceava, pe cursurile superioare ale Mureșului, Târnavelor, Oltului, Trotușului, Moldovei și pe cursul Mureșului – aval conflență cu râul Arieș. Pe celelalte râuri regimul

CAPITOLUL II – APA

AGENȚIA PENTRU PROTECȚIA MEDIULUI GALAȚI

RAPORT JUDEȚEAN PRIVIND STAREA MEDIULUI

~ 2022 ~

hidrologic s-a situat la valori cuprinse între 50-80% din normalele lunare, mai mari (80-100%) pe cursurile mijlocii ale Mureșului și Oltului și pe cursurile mijlocii și inferioare ale Târnavelor și mai mici (30-50%) pe râurile din bazinele hidrografice: Cerna, Desnățui, Motru, Olt inferior, Vedea, pe cursul inferior al Jiului și pe râurile din Dobrogea. Cele mai mici valori (sub 30%) s-au înregistrat pe Rm.Sărat și Bârlad.

În intervalul 1–16 noiembrie debitele au fost în general relativ staționare.

În intervalul 17–19 noiembrie, datorită precipitațiilor înregistrate și propagării, s-au înregistrat creșteri de niveluri și debite pe râurile din Maramureș, Crișana, Banat, nordul Transilvaniei și nordul Moldovei. Pe celelalte râuri debitele au fost relativ staționare.

Creșteri mai importante de debite și niveluri s-au înregistrat pe unele râuri din zonele de deal și munte din Maramureș și Crișana, cu depășirea COTELOR DE ATENȚIE pe unele râuri din bazinele hidrografice ale Turului (Talna–Pășunea Mare), Crișului Alb (Crișul Alb–Vața de Jos), Crișului Negru (Crișul Negru–Tinca, Valea Roșie–Pocola) și Bega (Gladna–Firdea).

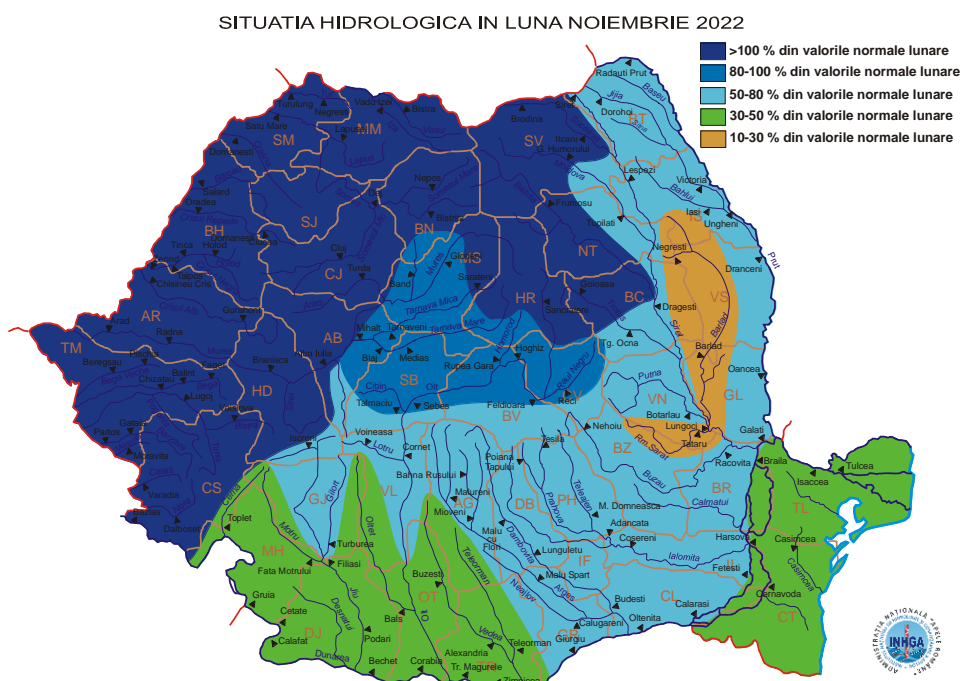


Figura II.1.1.3.16: Regimul debitelor medii lunare în luna noiembrie 2022

În intervalul 20–22 noiembrie, datorită precipitațiilor căzute pe aproape tot teritoriul țării, debitele au fost în creștere, exceptând râurile din Dobrogea unde au fost staționare.

Creșteri mai importante de debite și niveluri cu atingerea și depășirea COTELOR DE ATENȚIE, ca urmare a precipitațiilor mai însemnate cantitativ căzute în interval și pe fondul unor niveluri ridicate generate de precipitațiile înregistrate în zilele anterioare, s-au înregistrat pe râurile la stațiile hidrometrice: Tur–Micula, Crișul Alb–Vața de Jos, Nirajul Mic–Miercurea Nirajului, Niraj–Miercurea Nirajului, Niraj–Cinta, Gladna–Firdea, Hăuzeasca–Firdea, Sașa–Poeni, Moravița–Moravița și Bughea–Bughea de Jos.

În intervalul 23–25 noiembrie, datorită efectului combinat al precipitațiilor și propagării, debitele au fost în creștere în primele două zile pe râurile din bazinele Siretului și Prutului și în ultima zi a acestui interval pe cele din bazinele hidrografice: Vișeu, Iza, Tur, Someș, Crasna, Barcău, Crișuri, Bega, Timiș, Bârzava, Moravița, Caraș, Nera,

CAPITOLUL II – APA

AGENȚIA PENTRU PROTECȚIA MEDIULUI GALAȚI

RAPORT JUDEȚEAN PRIVIND STAREA MEDIULUI

~ 2022 ~

Moldova, Bistrița și au fost depășite COTELE DE ATENȚIE pe râul Crasna la stația hidrometrică Domănești și pe râul Moravița la stația hidrometrică Moravița.

Pe celelalte râuri, debitele au fost în ușoară scădere, exceptând râurile din bazinele hidrografice: Vedea, Trotuș, Rm. Sărat, Buzău, Bârlad, Prut și râurile din Dobrogea, unde au fost relativ staționare.

În intervalul 23–30 noiembrie debitele râurilor au fost în scădere, exceptând cele din sudul Munteniei, estul Moldovei și din Dobrogea unde au fost relativ staționare.

În luna decembrie 2022, regimul hidrologic al bazinelor hidrografice din România (figura II.1.1.3.17) s-a situat la valori peste mediile multianuale lunare pe râurile din bazinele hidrografice: Vișeu, Iza, Tur, Someș, Crasna, Barcău, Crișul Repede, Crișul Negru, Crișul Alb, Mureș, Bega Veche, Bega, Timiș, Bârzava, Moravița, Caraș, Nera, Cerna, Desnățui, Jiu, Olt inferior, Bistrița, Suceava și pe cursurile superioare ale Oltului, Trotușului, Moldovei și Prutului. Pe celelalte râuri regimul hidrologic s-a situat la valori cuprinse între 50-80% din normalele lunare, mai mari (80-100%) pe râurile din bazinul mijlociu al Oltului și mai mici (30-50%) pe afluenții Prutului și pe râurile din Dobrogea. Cele mai mici valori (sub 30%) s-au înregistrat pe Vedea, Rm.Sărat și Bârlad.

În intervalul 1–6 decembrie 2022 debitele au fost relativ staționare, exceptând râurile din bazinele hidrografice: Iza, Tur, Someș, Crișuri, Mureș, Bega, Bârzava, Moravița, Caraș, Nera, Cerna și în primele patru zile și Prutul superior unde au fost în scădere.



Figura II.1.1.3.17: Regimul debitelor medii lunare în luna decembrie 2022

În intervalul 7–10 decembrie debitele au fost în general în creștere, datorită precipitațiilor lichide și propagării, pe râurile din Maramureș, Crișana, Banat și, în ultimele două zile, și pe cele din Oltenia și nordul Moldovei. Pe celelalte râuri debitele au fost relativ staționare.

Precipitațiile lichide s-au extins și în zilele de 11 și 12 decembrie pe aproape întreg teritoriul țării și au determinat creșteri de niveluri și debite pe majoritatea râurilor,

RAPORT JUDEȚEAN PRIVIND STAREA MEDIULUI

~ 2022 ~

exceptând cele din bazinele hidrografice ale Vedei și Bârladului unde au fost staționare. Creșteri mai importante, cu depășirea COTELOR DE ATENȚIE, s-au înregistrat pe unele râuri din Maramureș (Tur, Lăpuș), Crișana (Crasna, Crișul Negru), Banat (Bega, Moravița), Oltenia (Jiu, Olteț) și Dobrogea (Topolog).

În intervalul 13–16 decembrie debitele au fost în scădere, exceptând primele două zile când au fost în creștere prin propagare pe cursurile mijlocii și inferioare ale râurilor mari și ultimele două zile când pe râurile din Muntenia, Dobrogea și Moldova debitele au fost relativ staționare. Prin propagarea viiturilor formate anterior, în primele două zile ale intervalului, nivelurile s-au menținut peste COTELE DE APĂRARE pe cursurile inferioare ale râurilor Tur, Crasna și Moravița.

În zilele de 17 și 18 decembrie, datorită precipitațiilor lichide căzute îndeosebi în jumătatea de vest a țării, debitele au fost în creștere pe râurile din Maramureș, Crișana, Banat, Oltenia și pe unele râuri din Muntenia și Moldova. Pe celelalte râuri debitele au fost relativ staționare.

Creșteri mai importante de debite și niveluri, cu depășirea COTELOR DE APĂRARE, ca urmare a precipitațiilor lichide mai însemnate cantitativ și propagării, s-au înregistrat pe râurile din nordul, vestul și sud-vestul țării (Tisa, Vișeu, Iza, Tur, Someșul Mare, Lăpuș, Crasna, Crișul Alb, Crișul Negru, Arieș, Bega, Timiș, Bârzava, Moravița, Nera, Motru, Olteț superior).

În intervalul 19–21 decembrie debitele au fost în scădere, exceptând râurile din bazinele hidrografice Vedei, Argeș inferior și cele din Dobrogea unde au fost staționare și cursul superior al Prutului unde au fost în creștere prin propagare.

În intervalul 22–31 decembrie debitele au fost în scădere pe râurile din jumătatea de vest a țării și relativ staționare pe cele din jumătatea estică. Creșteri de niveluri și debite, datorită precipitațiilor lichide și propagării s-au înregistrat în zilele de 24 și 25 decembrie pe Vișeu, Iza, Tur, Someș, Suceava, Putna și Buzău, cu depășirea COTELOR DE ATENȚIE pe râul Tur și pe afluentul său, Valea Rea, în data de 28 decembrie pe Vișeu, Iza, Someșul Mare, Bega și pe cursurile superioare ale Crișului Negru, Mureșului, Bistriței și Buzăului și în ultima zi a lunii pe râurile din Maramureș și Crișana.

Formațiunile incipiente de gheață (gheață la maluri) apărute în prima zi a lunii decembrie în bazinul superior al Bistriței s-au menținut în următoarele trei zile, apoi în data de 4 decembrie au fost în diminuare și eliminare. Începând cu data de 13 decembrie au apărut din nou formațiuni incipiente de gheață (ace de gheață, gheață la maluri, năboi) pe unele râuri mici din nordul și centrul țării, care s-au extins și intensificat în intervalul 19-21 decembrie când erau prezente în bazinele Oltului, Siretului și Prutului și în bazinele superioare ale râurilor: Someș, Crișul Repede, Mureș, Arieș, Ialomița, precum și pe râurile din Dobrogea. Începând din data de 22 decembrie formațiunile de gheață au fost în diminuare, restrângere și eliminare, astfel încât la sfârșitul lunii, erau prezente (gheață la maluri) numai izolat pe unii afluenți ai Mureșului, Moldovei, Bistriței și Trotușului.

Situația depășirii COTELOR DE APĂRARE în luna decembrie 2022 (valori maxime preliminare determinate pe baza datelor din fluxul operativ) este prezentată în figura II.1.1.3.18.

RAPORT JUDEȚEAN PRIVIND STAREA MEDIULUI ~ 2022 ~

DEPASIRIALE COTELOR DE APĂRARE ÎN LUNA DECEMBRIE 2022

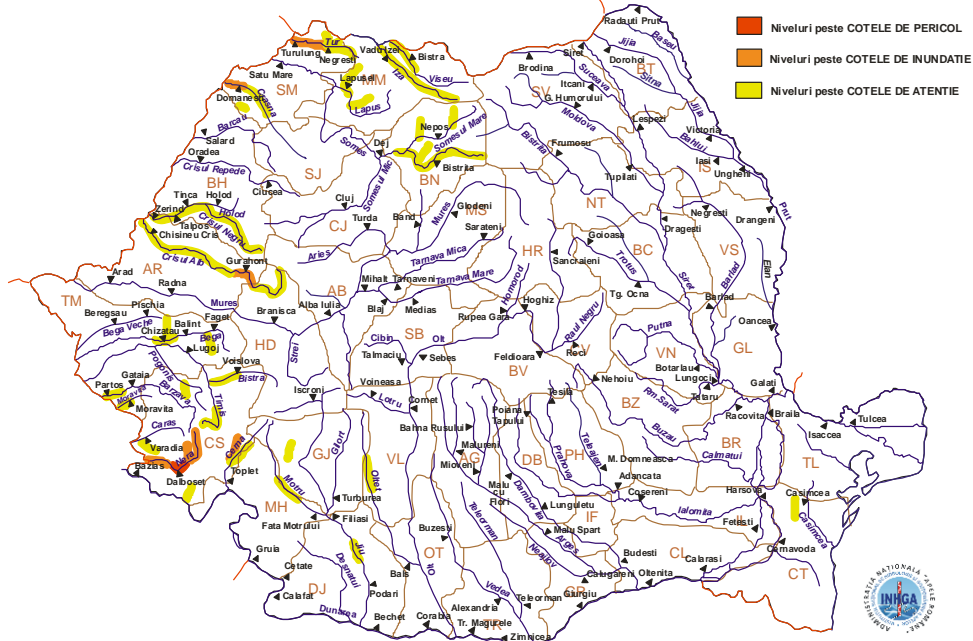


Figura II.1.1.3.18. Situația depășirii COTELOR DE APĂRARE pentru luna decembrie 2022

b) Fluviul Dunărea (sursa de date: Administrația Națională „Apele Române”)

În cursul anului 2022, debitele medii lunare înregistrate pe Dunăre la intrarea în țară (secțiunea Baziaș) s-au situat sub mediile multianuale lunare în intervalul februarie - noiembrie 2022, cu valori cuprinse între 47-96% din mediile multianuale lunare) și ușor peste valorile medii multianuale lunare în lunile ianuarie și decembrie 2022 (111-115%). În figurile II.1.1.3.19 – II.1.1.3.20 este prezentată evoluția debitelor medii, maxime și minime lunare pe Dunăre, la intrarea în țară.

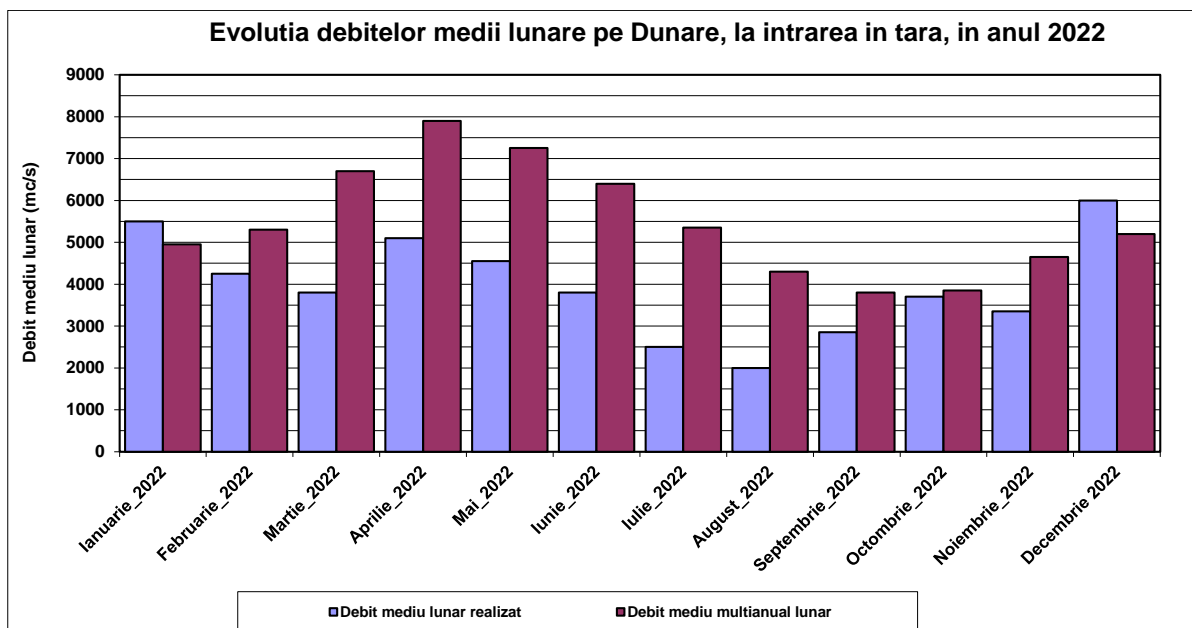


Figura II.1.1.3.19: Evoluția debitelor medii lunare pe Dunăre, la intrarea în țară, în anul 2022

RAPORT JUDEȚEAN PRIVIND STAREA MEDIULUI

~ 2022 ~

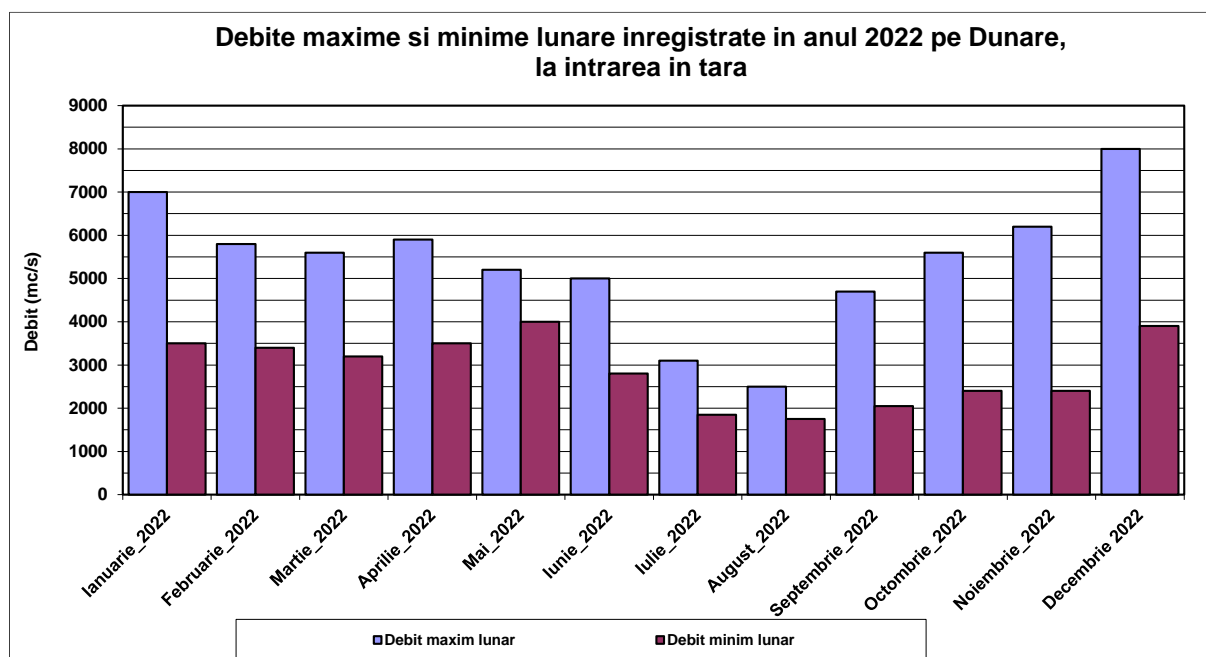


Figura II.1.1.3.20: Evoluția debitelor maxime și minime lunare înregistrate pe Dunăre, la intrarea în țară, în anul 2022

Valoarea maximă a debitului Dunării la intrarea în țară a fost de 7000 m³/s în data de 6 ianuarie 2022, iar valoarea minimă a fost de 1750 m³/s în intervalul 17-21 august 2022. Analizând evoluția debitelor minime din acest interval, se constată o tendință descrescătoare în intervalele ianuarie - martie și mai - august și crescătoare în luna aprilie și în intervalul septembrie - decembrie. În ceea ce privește debitele maxime, acestea au prezentat o evoluție similară cu cea a debitelor minime.

În sezonul de iarnă 2022 debitul mediu la intrarea în țară (secțiunea Baziaș) s-a situat peste media multianuală lunară în luna ianuarie (111%) și sub media multianuală lunară în luna februarie (80%).

În luna ianuarie 2022 debitele la intrarea în țară (secțiunea Baziaș) au fost în creștere de la valoarea de 5900 m³/s în prima zi a lunii până la valoarea de 7000 m³/s înregistrată în data de 6 ianuarie (valoarea maximă lunară), apoi în scădere până la valoarea de 3500 m³/s în ultimele două zile ale lunii (valoarea minimă lunară).

În luna februarie 2022 debitele la intrarea în țară (secțiunea Baziaș) au fost în scădere ușoară de la valoarea de 3500 m³/s în prima zi a lunii până la valoarea de 3400 m³/s înregistrată în intervalul 2-6 februarie (valoarea minimă lunară), apoi în creștere până la valoarea de 5800 m³/s înregistrată în ultimele două zile ale lunii (valoarea maximă lunară).

Începând cu luna martie 2022, pe fondul precipitațiilor deficitare în tot bazinul hidrografic al Dunării, valorile debitelor medii lunare realizate în intervalul martie – noiembrie 2022 s-au situat la valori cuprinse între 46 – 96% din valorile multianuale lunare, cele mai scăzute valori înregistrându-se în lunile iulie și august (46%), iar cele mai mari (96%) în luna octombrie.

Din analiza debitelor medii lunare și a debitelor minime înregistrate în intervalul martie - noiembrie din perioada 1931 - 2022, se observă că anii cu perioade de regim hidrologic deficitar în toate cele trei anotimpuri, dar mai ales în sezonul de vară și în primele două luni de toamnă, sunt următorii: 1950, 1992, 2003, 2017 și 2022.

CAPITOLUL II – APA

AGENȚIA PENTRU PROTECȚIA MEDIULUI GALAȚI

RAPORT JUDEȚEAN PRIVIND STAREA MEDIULUI

~ 2022 ~

Astfel, debitele medii și minime lunare înregistrate în acești ani în sezoanele de primăvară, vară și toamnă, sunt prezentate în tabelul de mai jos, comparativ cu situația înregistrată în același interval al anului 2022:

Luna Qmml	Debite medii/ minime lunare (m ³ /s)								
	III 6700	IV 7900	V 7250	VI 6400	VII 5350	VIII 4300	IX 3800	X 3850	XI 4650
1950									
Qmed	6350	4800	5000	3550	2450	2400	2000	2600	4800
K (%)	95	60	69	55	46	56	53	67	103
Q min	4500	4000	4100	3000	2200	1900	1800	2100	3000
1992									
Qmed	4650	7800	5700	5100	3600	2250	2100	3200	6700
K (%)	69	99	78	79	67	52	55	83	144
Q min	3950	6000	4300	4100	2750	1900	1700	1600	5100
2003									
Qmed	5400	5050	4400	3400	2350	1950	1900	3200	3700
K (%)	80	64	60	53	44	45	50	83	79
Q min	3900	4500	3950	2800	2100	1500	1500	1700	2800
2017									
Qmed	7100	4500	6100	3800	2850	3350	3800	3500	4500
K (%)	105	57	84	59	53	78	100	91	97
Q min	5800	3900	4900	2800	2500	2900	2600	2600	3700
2022									
Qmed	3800	5100	4550	3800	2500	2000	2850	3700	3350
K (%)	57	64	63	59	46	46	75	96	72
Q min	3200	3500	4000	2800	1850	1750	2000	2400	2400

Valorile debitelor prezentate în tabel denotă faptul că în intervalul analizat, începând din luna martie 2022 și până la sfârșitul lunii mai, situația hidrologică a avut un caracter deficitar, deficit care s-a prelungit și chiar s-a accentuat în intervalul iunie – septembrie. Dacă în luna octombrie 2022 situația hidrologică s-a mai ameliorat, în luna noiembrie, aportul de apă s-a menținut din nou la valori reduse, datorită lipsei precipitațiilor din întreg bazinul hidrografic al Dunării.

Situația hidrologică puternic deficitară din perioada primăvară – toamnă a anului 2022 reiese din compararea debitelor medii lunare realizate în aceste luni cu cele realizate în aceleași luni ale anilor considerați reprezentativi pentru regimul hidrologic deficitar (figura II.1.1.3.21).

Din reprezentarea grafică se observă că din intervalul analizat, cele mai scăzute valori ale debitelor medii lunare, din întreg șirul de valori ai anilor de comparație, sunt cele înregistrate în lunile martie 2022 (3800 m³/s) și noiembrie 2022 (3350 m³/s). De asemenea, valori foarte scăzute s-au înregistrat și în lunile iulie și august 2022, valori apropiate de cele mai mici valori medii înregistrate în anii de comparație.

RAPORT JUDEȚEAN PRIVIND STAREA MEDIULUI
~ 2022 ~

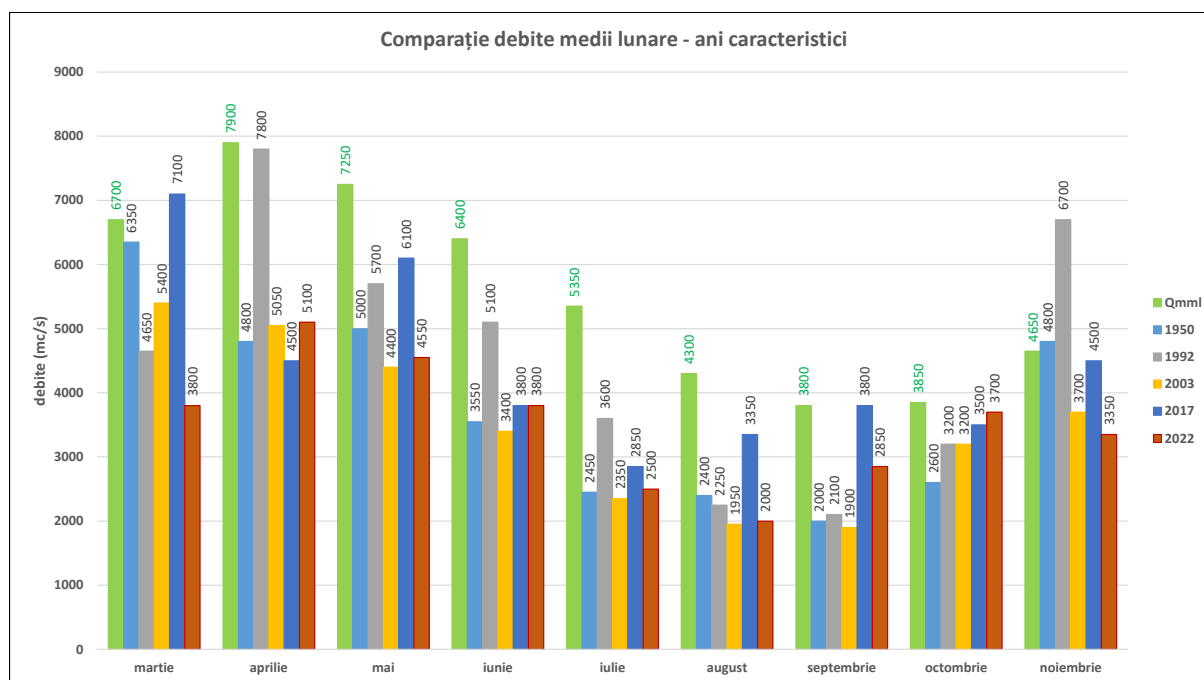


Figura II.1.1.3.21. Comparație debite medii lunare realizate în intervalul martie-noiembrie 2022 cu cele din anii caracteristici

În ceea ce privește valorile debitelor minime (figura II.1.1.3.22), cele mai scăzute valori s-au realizat în lunile martie, aprilie, iulie și noiembrie 2022, iar în luna iunie, valoarea de 2800 m³/s este egală cu cea înregistrată în această lună în anii 2003 și 2017.

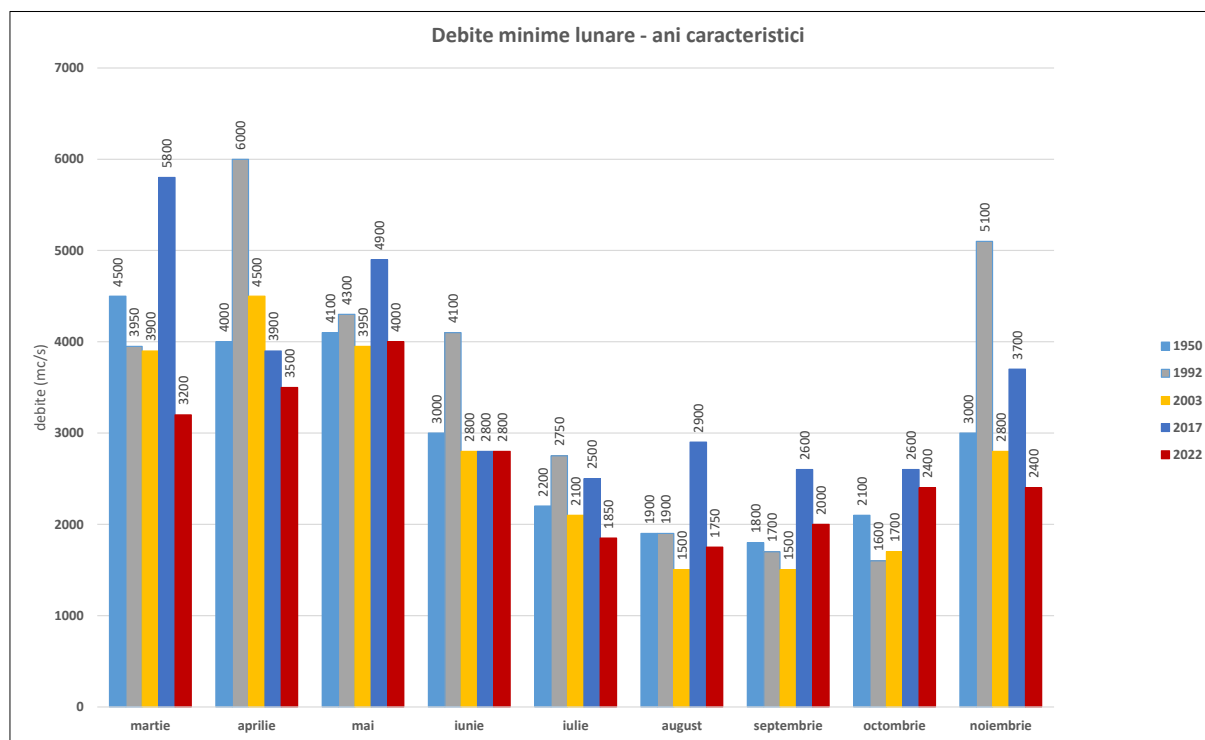


Figura II.1.1.3.22. Comparație debite minime lunare realizate în intervalul martie-noiembrie 2022 cu cele din anii caracteristici

RAPORT JUDEȚEAN PRIVIND STAREA MEDIULUI

~ 2022 ~

În sezonul de primăvară al anului 2022, pe Dunăre, la intrarea în țară (secțiunea Bazias), s-a instalat un regim hidrologic deficitar, datorat atât lipsei precipitațiilor cât și a aportului redus de apă rezultat din topirea stratului de zăpadă la nivelul întregului bazin hidrografic al Dunării, astfel încât în fiecare lună de primăvară s-au înregistrat valori scăzute ale debitelor medii și minime, valori comparabile sau chiar mai mici decât cele înregistrate în anii considerați secetoși în cele trei anotimpuri (primăvară, vară și toamnă) - figura II.1.1.3.22.

Astfel, în lunile martie și aprilie 2022 s-au înregistrat cele mai mici valori ale debitelor minime (3200 m³/s și respectiv 3500 m³/s) din șirul de date înregistrate în aceste luni în anii de comparație 1950, 1992, 2003, 2017, iar în luna mai 2022, valoarea minimă de 4000 m³/s este aproximativ egală cu cea înregistrată în luna mai 2003 (3950 m³/s).

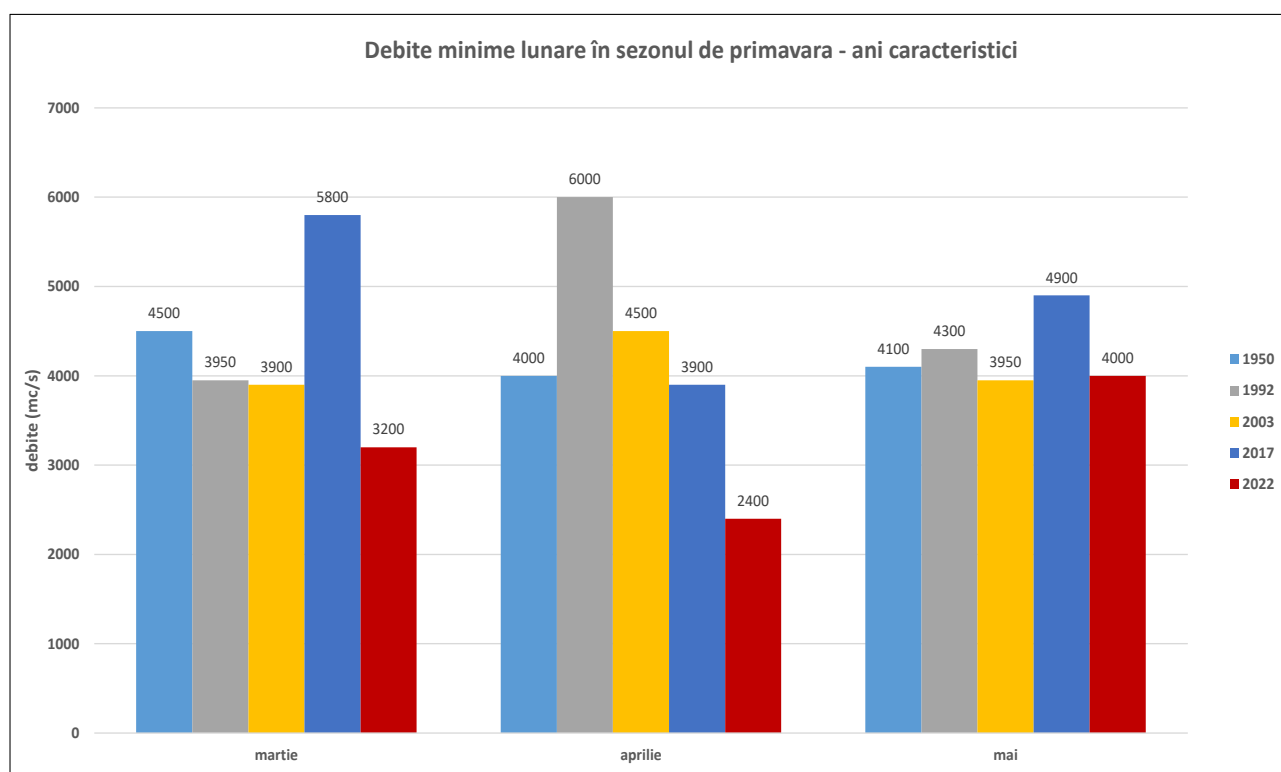


Figura II.1.1.3.23. Debite minime lunare realizate în intervalul martie-mai 2022 comparativ cu cele din anii caracteristici

De asemenea, în ceea ce privește regimul debitelor medii înregistrat în lunile de primăvară ale anului 2022 se constată că și acesta se încadrează în anii cu cele mai reduse valori în luna martie, cu valori comparabile cu cele înregistrate în anii 1950, 2003 și 2017 în luna aprilie, iar în luna mai cu cele din anul 2003 (figura II.1.1.3.24).

RAPORT JUDEȚEAN PRIVIND STAREA MEDIULUI
~ 2022 ~

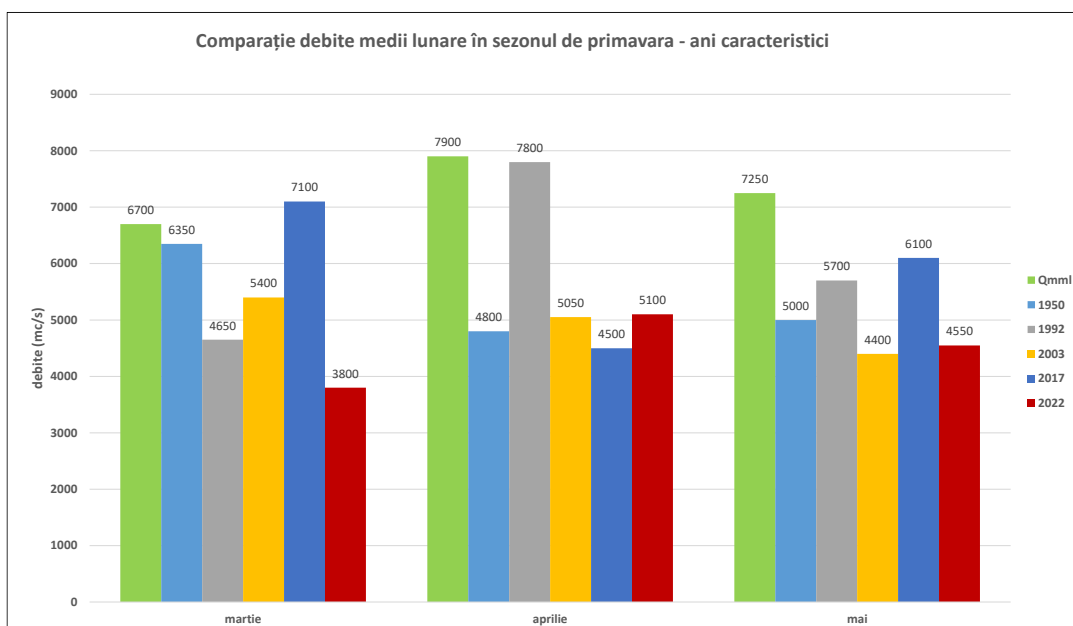


Figura II.1.1.3.24 Debite medii lunare realizate în intervalul martie-mai 2022 comparativ cu cele din anii caracteristici

În sezonul de vară a anului 2022, lipsa precipitațiilor și temperaturile ridicate au accentuat deficitul hidrologic în întregul bazin hidrografic al Dunării, astfel încât, la intrarea în țară (secțiunea Baziaș), s-a instalat un regim hidrologic cu deficit sever.

În acest anotimp, debitele minime ale fiecărei luni ale verii 2022 s-au situat în apropierea debitelor minime ale anilor de comparație: în luna iunie s-a înregistrat un debit minim de 2800 m³/s, valoare egală cu valorile minime înregistrate în această lună în anii 2003 și 2017, în luna iulie un debit minim de 1850 m³/s, cele mai mici valori fiind de 2100 m³/s în 2003 și 2200 m³/s în 1950, iar în luna august debitul minim de 1750 m³/s, ocupă a doua poziție în șirul de valori minime, față de valoarea minimă de 1500 m³/s înregistrată în luna august 2003 (figura II.1.1.3.25).

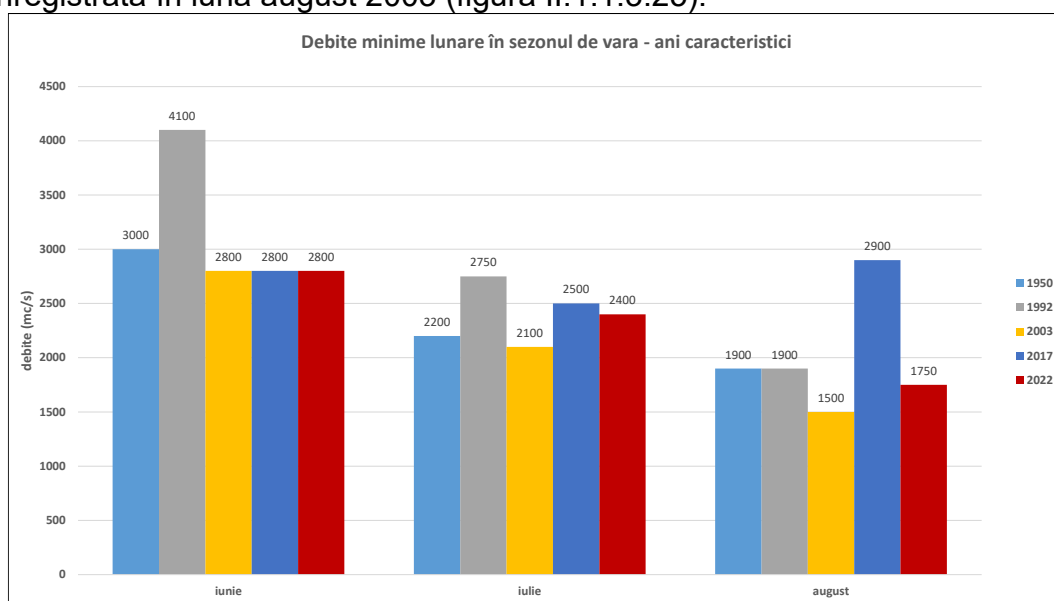


Figura II.1.1.3.25. Debite minime lunare realizate în intervalul iunie-august 2022 comparativ cu cele din anii caracteristici

RAPORT JUDEȚEAN PRIVIND STAREA MEDIULUI

~ 2022 ~

Valorile debitelor medii înregistrate au avut, de asemenea, valori foarte scăzute, valori comparabile cu cele înregistrate în intervalul similar al anilor 2003 și 1950, ani cu cele mai secetoase trei luni de vară din șirul de observații din perioada 1931–2002. Astfel, dacă în lunile iunie și iulie 2022, valorile medii de 3800 m³/s și respectiv 2500 m³/s au reprezentat a treia valoare față de anii de comparație, în luna august valoarea medie de 2000 m³/s a fost apropiată de cea mai mică valoare (1950 m³/s) din luna august a anului 1950 (figura II.1.1.3.26).

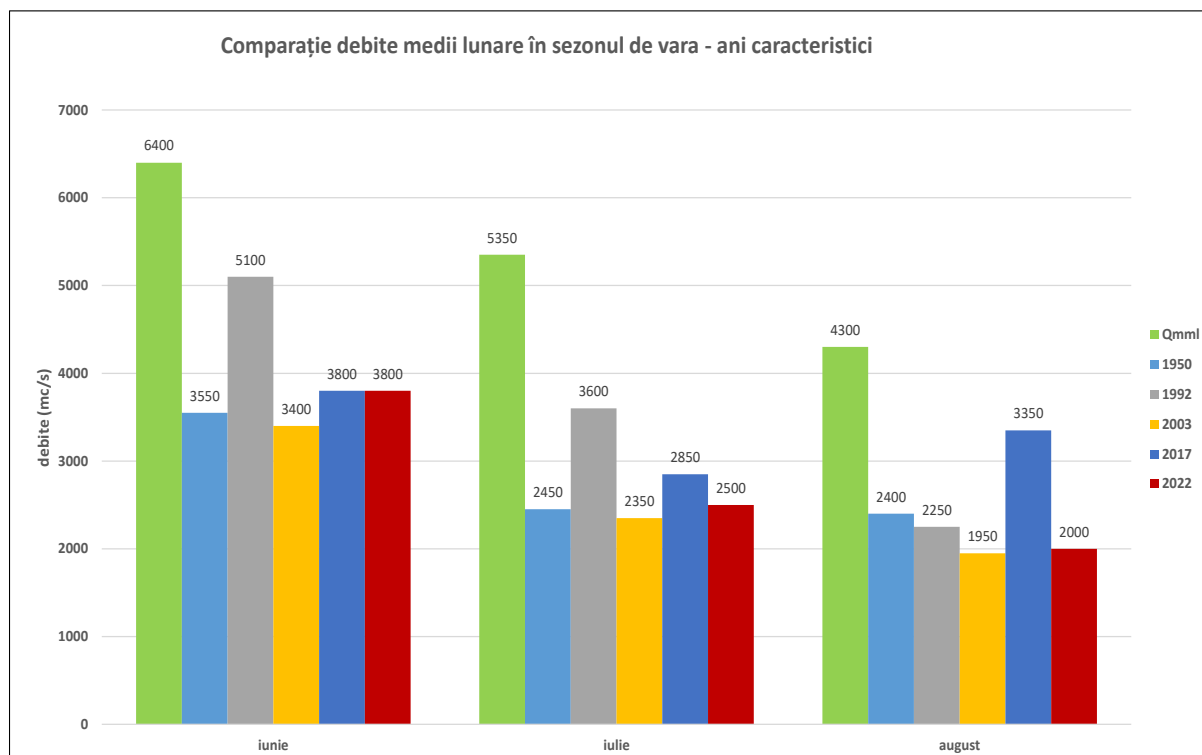


Figura II.1.1.3.26. Debite medii lunare realizate în intervalul iunie-august 2022 comparativ cu cele din anii caracteristici

În cele trei luni de toamnă ale anului 2022, regimul hidrologic a avut valori medii situate sub mediile multianuale lunare, însă acestea s-au situat peste valorile medii înregistrate în anii de comparație, exceptând luna noiembrie.

Ca valori ale debitelor minime, în toamna anului 2022, în lunile septembrie și octombrie, deși au avut valori mici (2000 m³/s în septembrie și 2400 m³/s în octombrie), acestea au depășit valorile realizate în anii 1950, 1992 și 2003, dar debitul minim de 2400 m³/s realizat în luna noiembrie 2022 reprezintă cea mai scăzută valoare (figura II.1.1.3.27).

RAPORT JUDEȚEAN PRIVIND STAREA MEDIULUI
~ 2022 ~

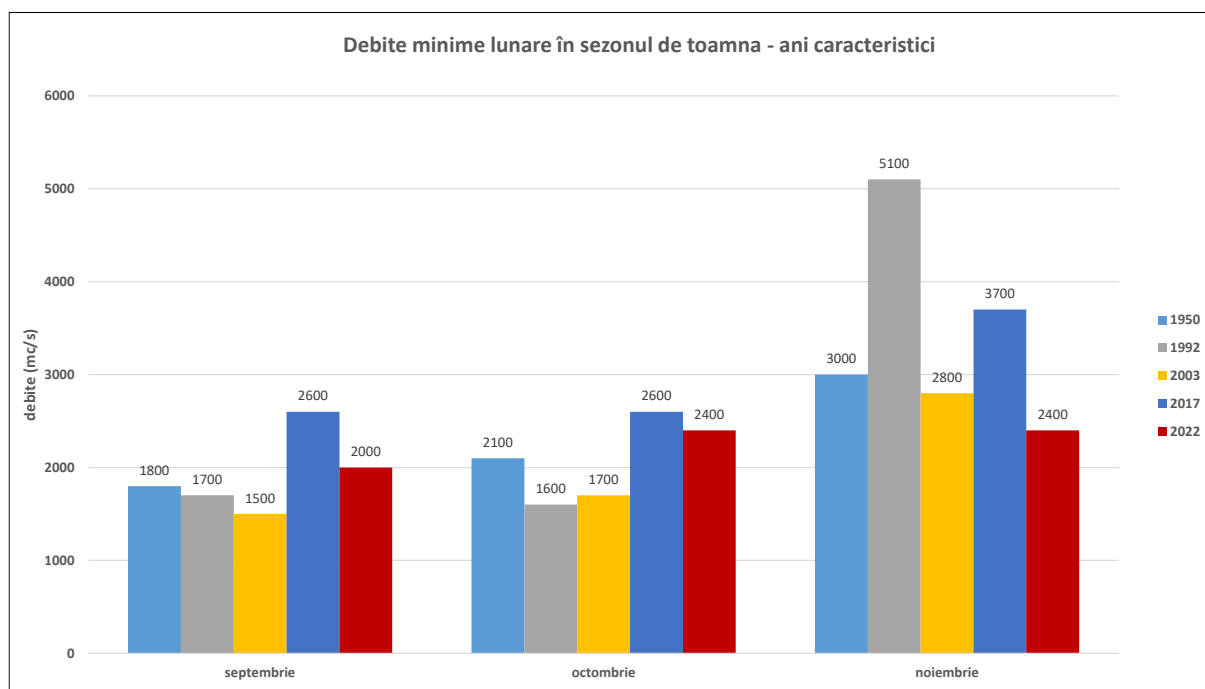


Figura II.1.1.3.27 Debite minime lunare realizate în intervalul septembrie-noiembrie 2022 comparativ cu cele din anii caracteristici

Debitele medii realizate în lunile septembrie și octombrie 2022 au avut, de asemenea, valori reduse, dar situate peste cele realizate în anii de comparație, iar în luna noiembrie, la fel ca și valoarea debitului minim, ocupă prima poziție (figura II.1.1.3.28).

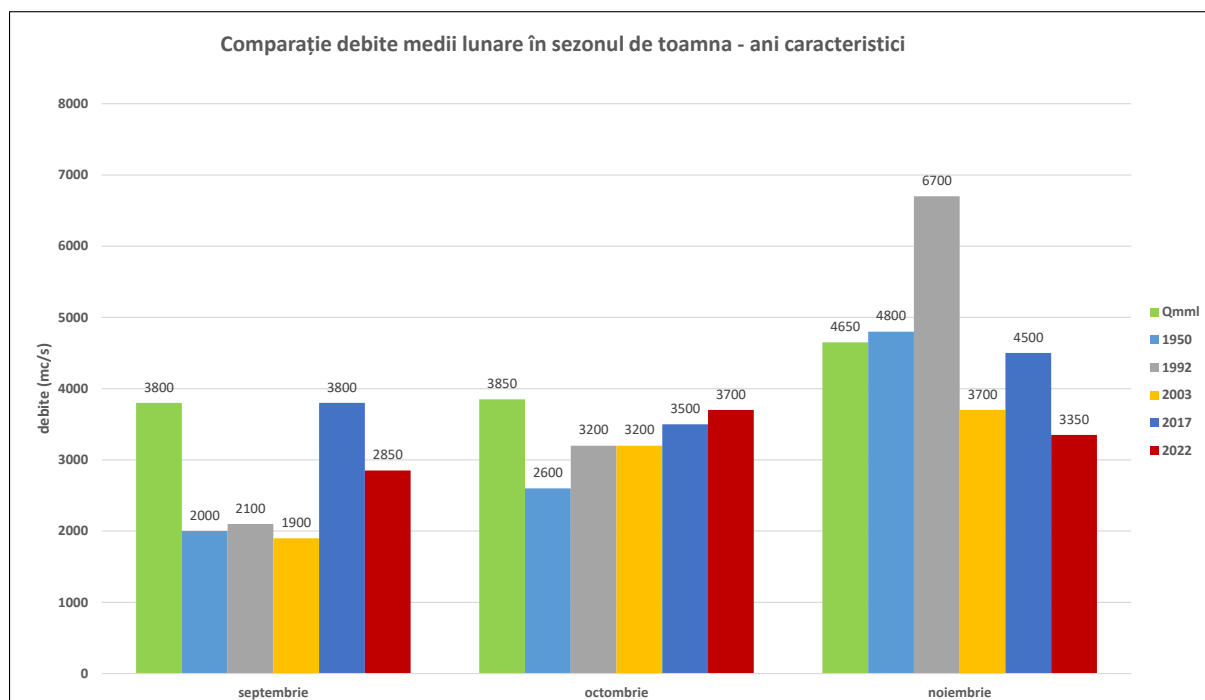


Figura II.1.1.3.28 Debite medii lunare realizate în intervalul septembrie-noiembrie 2022 comparativ cu cele din anii caracteristici

RAPORT JUDEȚEAN PRIVIND STAREA MEDIULUI

~ 2022 ~

În luna decembrie 2022, pe Dunăre la intrarea în țară (secțiunea Baziaș) debitul mediu realizat a fost de 6000 m³/s, valoare situată peste media multianuală lunară (5200 m³/s).

Debitele la intrarea în țară (secțiunea Baziaș) au fost în scădere de la valoarea de 5800 m³/s în prima zi a lunii până la valoarea de 3900 m³/s înregistrată în data de 8 decembrie (valoarea minimă lunară), în creștere până la valoarea maximă lunară de 8000 m³/s înregistrată în data de 21 decembrie, în scădere până la valoarea 6800 m³/s în ziua de 28 decembrie, apoi în creștere la 7200 m³/s în ultima zi a lunii.

În anul 2022 debitul mediu înregistrat pe Dunăre la intrarea în țară (secțiunea Baziaș) s-a situat la 72% din media multianuală, valoare rezultată din faptul că debitele medii lunare realizate în zece luni din intervalul celor douăsprezece luni analizate au avut valori situate sub mediile lunare multianuale, iar valoarea debitului mediu realizat în lunile ianuarie și decembrie au fost ușor peste mediile lunare multianuale ale acestor luni.

Prin comparație cu valorile de debite medii și minime istorice înregistrate din anul 1931 și până în 2022, din sezoanele de primăvară, vară și toamnă ale anului 2022, se detașează lunile martie, iunie, iulie și august.

În ceea ce privește valorile debitelor minime, sezonul de vară este reprezentativ.

În acest anotimp, debitele minime ale fiecărei luni ale verii 2022 s-au situat în apropierea debitelor minime istorice: în luna iunie s-a înregistrat un debit minim de 2800 m³/s, valoare egală cu valorile minime istorice înregistrate în această lună în anii 2003 și 2017, în luna iulie un debit minim istoric de 1850 m³/s, cele mai mici valori fiind de 2100 m³/s în 2003 și 2200 m³/s în 1950, iar în luna august debitul minim de 1750 m³/s, ocupă a doua poziție în șirul de valori minime, față de minima istorică de 1500 m³/s înregistrată în luna august 2003.

În sezonul de toamnă a anului 2022 regimul hidrologic a avut valori medii situate sub mediile lunare multianuale, dar peste valorile medii istorice.

II.1.1.4. Schimbări hidromorfologice ale cursurilor de apă

Modificările caracteristicilor hidromorfologice ale cursurilor de apă (schimbări ale cursurilor naturale, schimbări ale regimului hidrologic, deteriorarea biodiversității acvatice, etc.) sunt rezultatul prezenței presiunilor hidromorfologice care produc un impact asupra stării ecosistemelor acvatice și pot contribui la neatingerea obiectivelor de mediu ale corpurilor de apă.

Conform Directivei Cadru Apă 2000/60/CE, corpurile de apă puternic modificate sunt acele corpuri de apă de suprafață care datorită „alterărilor fizice” și-au schimbat substanțial caracterul lor natural. Alterarea trebuie să fie la o scară largă a corpului de apă, profundă, permanentă Conform Art. 2.8 din Directiva Cadru a Apei, corpurile de apă artificiale sunt corpurile de apă de suprafață create prin activitatea umană.

Corpurile de apă puternic modificate și corpurile de apă artificiale au ca obiectiv atingerea unui „potențial ecologic bun”, precum și atingerea „stării chimice bune”.

Un corp de apă care nu este în stare ecologică bună, consecință a alterărilor hidromorfologice semnificative, au fost parcurse etapele testului de desemnare, conform cerințelor art. 4.3 al Directivei Cadru.

Construcțiile hidrotehnice cu barare transversală (baraje, stavilare, praguri de fund) întrerup conectivitatea longitudinală a râurilor cu efecte asupra regimului hidrologic,

CAPITOLUL II – APA

AGENȚIA PENTRU PROTECȚIA MEDIULUI GALAȚI

RAPORT JUDEȚEAN PRIVIND STAREA MEDIULUI

~ 2022 ~

transportului de sedimente, dar mai ales asupra migrării biotei. Lucrările în lungul râului (îndiguirile, lucrări de regularizare și consolidare maluri) întrerup conectivitatea laterală a corpurilor de apă cu luncile inundabile și zonele de reproducere ce au ca rezultat deteriorarea stării ecologice. Prelevările și restituțiile semnificative au efecte asupra regimului hidrologic, dar și asupra biotei.

Astfel, impactul alterărilor hidromorfologice asupra stării corpurilor de apă se poate exprima prin afectarea migrării speciilor de pești migratori, declinul reproducerii naturale a populațiilor de pești, reducerea biodiversității și abundenței speciilor, precum și alterarea compoziției populațiilor.

În tabelul următor se prezintă evoluția procentuală a clasificării corpurilor de apă, la nivel național, pentru perioada 2004-2022, observându-se că predomină corpurile de apă naturale.

Numărul total al corpurilor de apă s-a modificat (Tabel II.1.1.4.1) având în vedere aplicarea criteriilor din Planul național de management actualizat aferent porțiunii din bazinul hidrografic internațional al fluviului Dunărea care este cuprinsă în teritoriul României (denumit în continuare Plan Național de management actualizat) – Sinteza Planurilor de management actualizate la nivel de bazine/spații hidrografice, aprobate prin HG nr. 392/2023.

Tabel nr. II.1.1.4.1. Clasificarea corpurilor de apă la nivel național în perioada 2004-2020

Anul	Categorია corpului de apă			Total
	% nr. corpuri de apă naturale	% nr. corpuri de apă artificiale	% nr. corpuri de apă puternic modificate	
2004	76,91	2,07	21,03*	100
2007	82,11	2,79	15,09	100
2012	80,86	3,01	16,13	100
2013	81,64	2,43	15,93	100
2015	81,60	2,28	16,12	100
2016	81,60	2,28	16,12	100
2017	81,60	2,28	16,12	100
2018	81,60	2,28	16,12	100
2019	81,60	2,28	16,12	100
2020**	81,32	2,28	16,40	100
2021**	81,19	2,28	16,53	100
2022**	81,19	2,28	16,53	100

* inclusiv corpurile de apă considerate posibil a fi puternic modificate, conform nivelului de informații disponibile la acel moment (2004)

** potrivit Planului Național de management actualizat 2021 (<https://rowater.ro/despre-noi/descrierea-activitatii/managementul-european-integrat-resurse-de-apa/planurile-de-management-ale-bazinelor-hidrografice/planuri-de-management-nationale/>)

Sursa de date: Administrația Națională „Apele Române”, rapoarte conform cerințelor art. 5 și 13 ale Directivei Cadru Apă 2000/60/CE

RAPORT JUDEȚEAN PRIVIND STAREA MEDIULUI

~ 2022 ~

Criteriile pentru identificarea presiunilor hidromorfologice utilizate în Planul Național de Management actualizat (definite în cadrul Proiectului Regional UNDP-GEF al Dunării), au fost utilizate și în proiectul Planului de Management actualizat 2021, ținând cont de tipul de presiune, intensitatea presiunii, stabilită pe baza unor parametri abiotici, precum și efectul acestora asupra biotei.

Astfel, în cadrul celui de-al treilea Plan Național de Management al bazinelor/spațiilor hidrografice din România, aflat la 30 iunie 2021 în stadiu de proiect supus consultării publice până la 31 decembrie 2021 au fost inventariate tipurile de presiuni hidromorfologice potențial semnificative identificate la nivel național (Tabel II.1.1.4.2), datorate următoarelor categorii de lucrări:

- Lucrări de barare transversală situate pe corpul de apă – de tip baraje, praguri de fund, priză de alimentare cu apă, irigații, praguri de cădere sau rupere de pantă, praguri pentru corecție sau stabilizare talveg, cu efecte asupra regimului hidrologic, stabilității albiei, transportului sedimentelor și a migrării biotei și care întrerup conectivitatea longitudinală a corpului de apă;
- Lucrări în lungul râului - de tip diguri, amenajări agricole și piscicole, lucrări de regularizare și consolidare maluri, tăieri de meandre - cu efecte asupra morfologiei albiei și a zonei ripariene, a luncii inundabile, a vegetației din lunca inundabilă și a zonelor de reproducere și asupra profilului longitudinal al râului, structurii substratului și biotei, care conduc la pierderea conectivității laterale;
- Prelevări și restituții/ derivații - prize de apă, restituții folosințe (evacuări), derivații cu efecte asupra curgerii minime, stabilității albiei și biotei;
- Șenale navigabile – cu efecte asupra stabilității albiei și biotei.

Aceste lucrări au fost executate pe corpurile de apă în diverse scopuri, și anume: asigurarea cerinței de apă, regularizarea debitelor naturale, apărarea împotriva efectelor distructive ale apelor, producerea energiei electrice, combaterea excesului de umiditate, etc, cu efecte funcționale pentru comunitățile umane (alimentare cu apă potabilă și industrială, irigații, etc.).

Potrivit Planului național de management actualizat 2021, centralizarea la nivel național a presiunilor care afectează în mod semnificativ caracteristicile hidromorfologice ale corpurilor de apă este prezentată în continuare în Tabelul II.1.1.4.2 și Figura II.1.1.4.1.

Astfel, la nivel național s-au identificat 4950 presiuni hidromorfologice potențial semnificative. Se precizează că toate acest presiuni reprezintă presiuni punctuale de natură hidromorfologică, situate pe corpurile de apă, aproape în totalitatea lor caracterul potențial semnificativ fiind dat de cumulul aceluiasi tip de presiune la nivelul corpului de apă.

În urma aplicării procesului de validare a presiunilor potențial semnificative – alterări hidromorfologice cu atingerea obiectivelor de mediu de către corpurile de apă de suprafață, la nivel național s-a identificat un număr de 402 presiuni hidromorfologice semnificative.

CAPITOLUL II – APA

AGENȚIA PENTRU PROTECȚIA MEDIULUI GALAȚI

RAPORT JUDEȚEAN PRIVIND STAREA MEDIULUI

~ 2022 ~

Tabel II.1.1.4.2. Presiuni hidromorfologice potențial semnificative ale corpurilor de apă

Nr. crt.	Presiuni hidromorfologice		Număr	Lungime (km)	Exemple
1	Lucrări de barare transversal ă situate pe corpul de apă	Lacuri de acumulare a căror suprafață este mai mare de 0,5 km ²	2917		Baraje, praguri pentru următoarele folosințe: producere de energie electrică, apărare împotriva inundațiilor, apă potabilă, irigații, recreere, industrie, navigație etc. Dintre acestea, 211 au fost evaluate ca presiuni semnificative.
2	Lucrări în lungul cursurilor de apă	Îndiguiuri	1697	8.783	Presiunile potențial semnificative sunt datorate folosințelor de tipul apărare împotriva inundațiilor, agricultură, navigație având ca efecte alterări ale albiei, alterări ale zonei ripariene, precum și pierderi fizice ale unei părți din corpul de apă. Dintre acestea, 168 au fost evaluate ca presiuni semnificative.
		Lucrări de regularizare		7.176	
3.	Lucrări de prelevare și restituție a apelor	Prelevări de apă	535		Pentru următoarele folosințe: prelevări de apă, având ca scop prelevări de apă pentru folosințe alimentare cu apă, hidroenergie, industrie, agricultură, alimentare cu apă pentru populație, apă de răcire, producere de energie electrică, ferme piscicole, altele. Dintre acestea, 6 au fost evaluate ca presiuni semnificative.
		Derivații și canale	135		Derivații și canale având ca scop suplimentarea debitului afluent pentru anumite acumulări, asigurarea cerinței de apă pentru folosințe de tip gospodărie comunală, industrie, agricultură. Dintre acestea, 15 au fost evaluate ca presiuni semnificative.
4	Canale navigabile		3		Fluviul Dunărea este principala rută navigabilă din România. Pe teritoriul românesc, calea

RAPORT JUDEȚEAN PRIVIND STAREA MEDIULUI

~ 2022 ~

Nr. crt.	Presiuni hidromorfologice	Număr	Lungime (km)	Exemple
				navigabilă se împarte în Dunărea fluvială, de la intrarea în țară până la Tulcea, și Dunărea maritimă, de la Tulcea până la vărsarea în Marea Neagră. De asemenea, canalul Dunăre - Marea Neagră (CDMN) și canalul Poarta Albă - Midia - Năvodari (CPAMN) asigură conexiunea cu Marea Neagră. Singura rută navigabilă pe râurile interioare este canalul Bega. Navigația pe canalul Bega nu se mai desfășoară din anul 1967. În prezent, pe canalul Bega se desfășoară doar navigație de agrement, foarte redusă și doar pe tronsonul Timișoara – Frontieră. Din cele 3 presiuni potențial semnificative de tipul canale navigabile, niciuna nu a fost evaluată ca presiune semnificativă.

Sursa de date: Administrația Națională „Apele Române”, Planul Național de Management actualizat 2021, (<https://rowater.ro/despre-noi/descrierea-activitatii/managementul-european-integrat-resurse-de-apa/planurile-de-management-ale-bazinelor-hidrografice/planuri-de-management-nationale/>)

RAPORT JUDEȚEAN PRIVIND STAREA MEDIULUI
~ 2022 ~

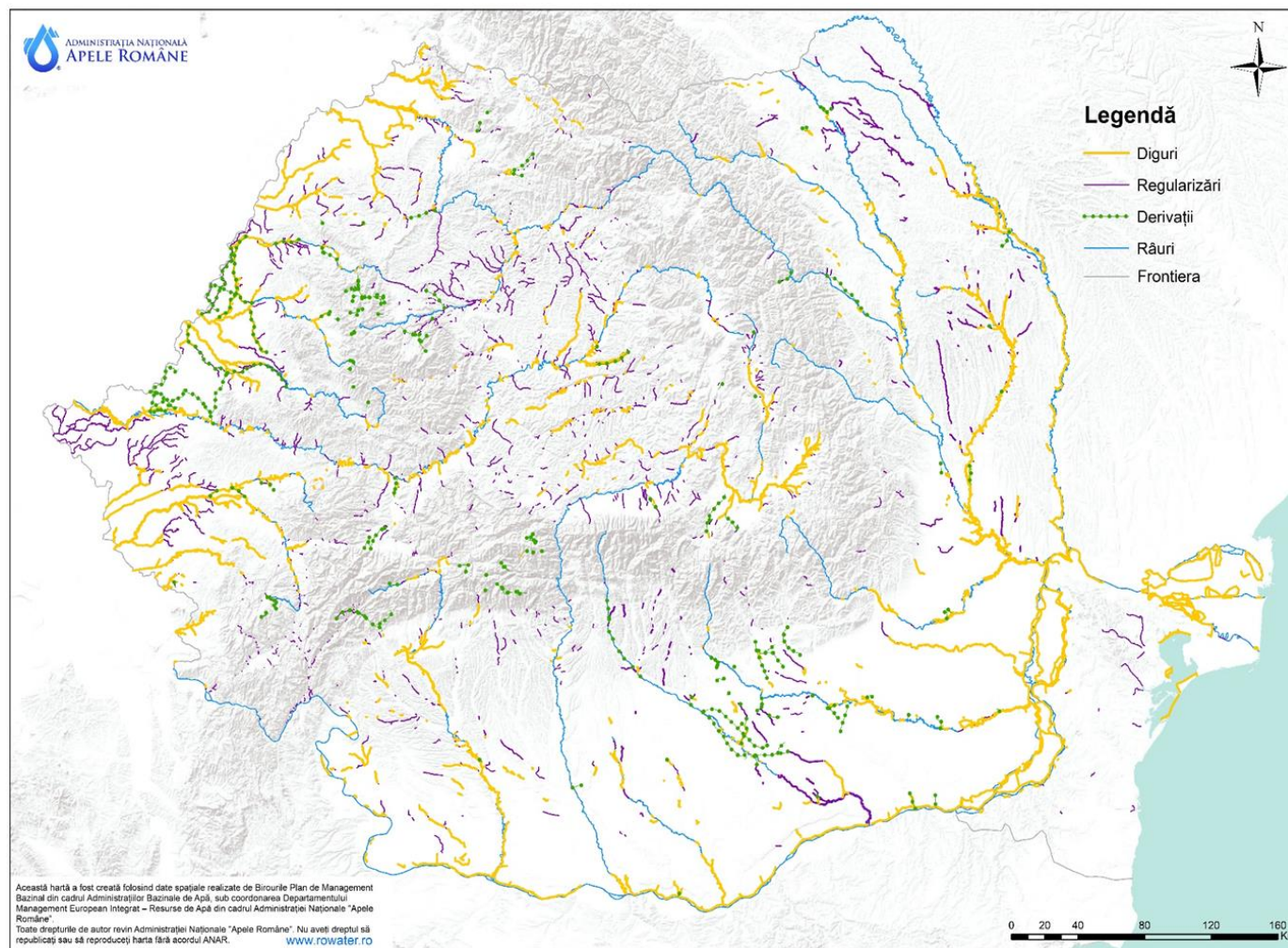


Figura II.1.1.4.1. Lucrări hidrotehnice – presiuni hidromorfologice potențial semnificative (diguri, regularizări și derivații) în anul 2021
Sursa de date: Administrația Națională „Apele Române”, Planul Național de Management actualizat 2021

RAPORT JUDEȚEAN PRIVIND STAREA MEDIULUI ~ 2022 ~

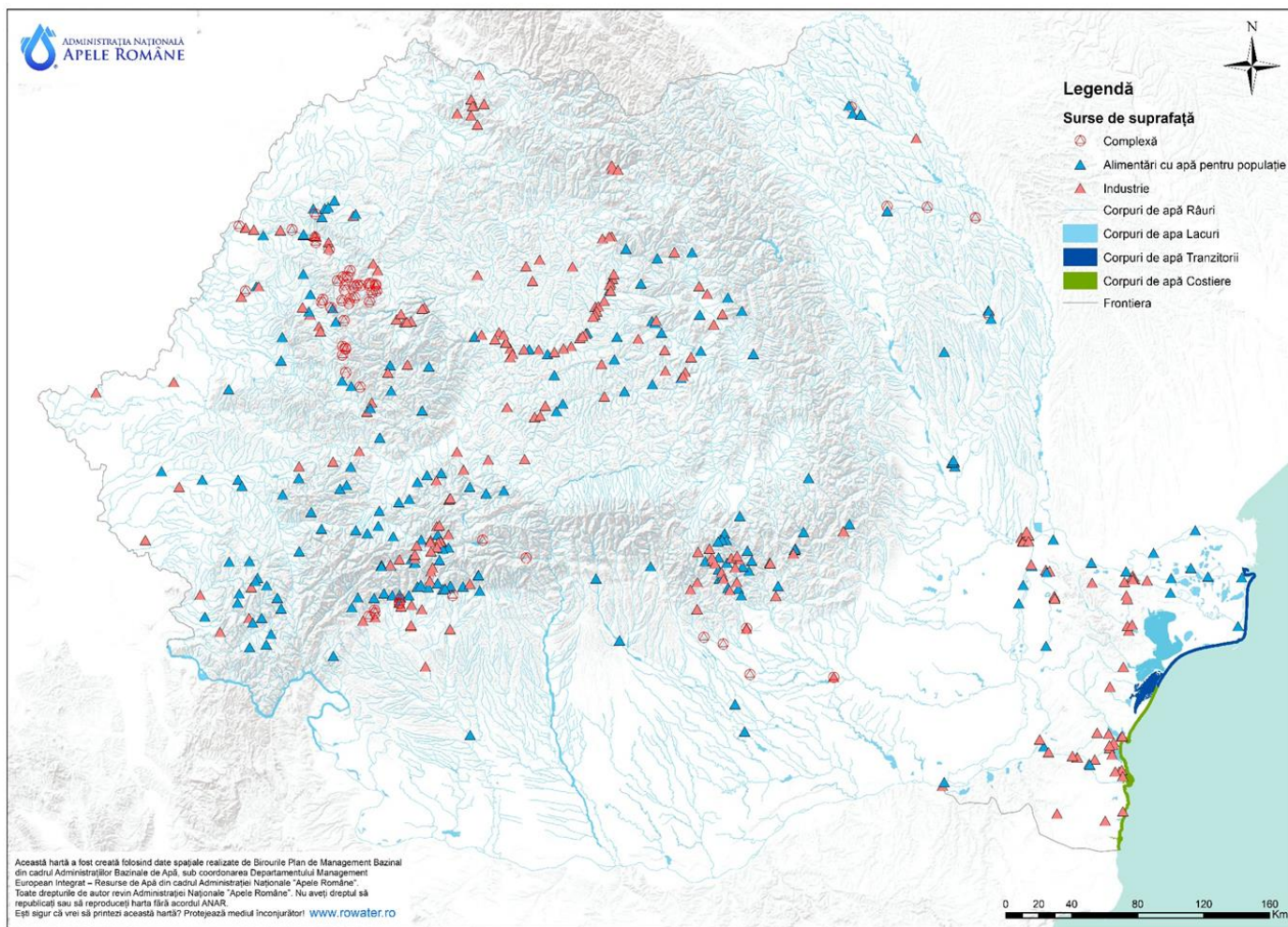


Figura II.1.1.5. Prelevările de apă de suprafață potențial semnificative la nivel național în anul 2021
Sursa de date: Administrația Națională „Apele Române”, Planul Național de Management actualizat 2021

CAPITOLUL II – APA AGENȚIA PENTRU PROTECȚIA MEDIULUI GALAȚI

Pe lângă impactul produs de alterările hidromorfologice existente asupra stării corpurilor de apă, există o serie de proiecte aflate în diferite stadii de planificare și implementare, care pot contribui la alterarea fizică a corpurilor de apă. Proiectele viitoare de infrastructură fac subiectul, în principal a următoarelor tipuri de activități:

- **Managementul riscului la inundații conform documentelor de planificare:** Strategia Națională de Management al Riscului la Inundații (SNMRI) pe termen mediu și lung, Planurile de Management al Riscului la Inundații actualizate 2021, proiectul „Întărirea capacității autorității publice centrale în domeniul managementului apelor în scopul implementării Strategiei Naționale de Management al Riscului la Inundații (SNMRI) pe termen mediu și lung”, cod SIPOCA 601 / cod MySMIS 127559 - rezultatele proiectului constituie fundamentul deciziilor strategice ce vizează reducerea riscurilor de dezastre și, implicit, creșterea siguranței cetățeanului și a mediului de afaceri. Totodată se urmărește optimizarea cadrului legal și instituțional, identificarea suprapunerilor legislative dar și a lipsurilor legislației din domeniul managementului riscurilor, stabilirea rolurilor și competențelor autorităților publice centrale și locale; proiectul „Întărirea capacității autorității publice centrale în domeniul apelor în scopul implementării etapelor a 2-a și a 3-a ale Ciclului II al Directivei Inundații - RO-FLOODS” cod SIPOCA 734 / cod MySMIS 130033 - obiectivul general al proiectului îl reprezintă fundamentarea și sprijinirea măsurilor de implementare ce vizează adaptarea structurilor, optimizarea proceselor și pregătirea resurselor umane necesare îndeplinirii obligațiilor asumate prin Legea Apelor nr. 107/1996 cu modificările și completările ulterioare și conformarea cu cerințele Directivei 2007/60/EC privind evaluarea și gestionarea riscului la inundații; se precizează că la nivel național se au în vedere un număr de 172 obiective de investiții pe anul 2021, cu finanțare integrală sau parțială de la bugetul de stat, repartizate ANAR; tipurile de lucrări avute în vedere în cadrul obiectivelor de investiții sunt: punere în siguranță acumulări, acumulări nepermanente, consolidare faleză, îndiguiri, supraînălțări diguri, consolidări diguri, regularizări;
- **Producerea de energie prin centrale hidroelectrice**, având în vedere prevederile Strategiei Energetice a României 2020 - 2030, cu perspectiva anului 2050;
- Asigurarea apei pentru irigații potrivit Strategiei naționale de reabilitare și extindere a infrastructurii de irigații din România, Programului Național de Reabilitare a Infrastructurii principale de Irigații, proiecte PNDR și Program Național Strategic pot CAP 2023-2027);
- **Asigurarea condițiilor de transport rutier, feroviar și navigație** - Strategia națională pentru dezvoltarea durabilă a României 2030, proiecte care au făcut/fac subiectul reglementării din punct de vedere al gospodăririi apelor, alte proiecte internaționale;
- **Reducerea eroziune costiere** - proiectul Reducerea Eroziunii costiere Faza II, finanțat prin Programul Operațional Infrastructură Mare 2014-2020, Axa Prioritară 5 - Promovarea adaptării la schimbările climatice, prevenirea și gestionarea riscurilor), aflat în curs de implementare;
- **Infrastructura pentru alimentare cu apă și canalizare – epurare** (Programul Operațional Infrastructură Mare 2014-2020, Planul National de Reziliență 2021-2026, Programul Operațional Dezvoltare Durabilă 2021-2027, Programul Național „Anghel Saligny” și viitoarea Strategie națională privind alimentarea cu apă, colectarea și epurarea apelor uzate urbane).

Directiva Cadru a Apei subliniază rolul esențial al cantității și dinamicii apei ca suport al calității ecosistemelor acvatice și îndeplinirii obiectivelor de mediu. Conform acesteia, lista elementelor de calitate aferentă obiectivelor de mediu pentru fiecare categorie de apă de suprafață cuprinde: elemente hidromorfologice și elemente fizico-chimice și poluanți specifici care reprezintă suport pentru elementele biologice. Regimul hidrologic este inclus în categoria elementelor hidromorfologice. La nivel european, preocupările în ceea ce privește definirea unui **debit ecologic** au apărut ca urmare a cerințelor Directivei Cadru a Apei cu privire la stabilirea unui regim hidrologic care să reprezinte suport pentru îndeplinirea obiectivelor de mediu („debit ecologic” – „ecological flow”).

Pentru a sprijini Statele Membre în identificarea unui regim hidrologic care să reprezinte suport pentru atingerea și menținerea stării bune a apelor sau pentru nedeteriorarea stării ecologice existente, la nivelul Comisiei Europene în cadrul Strategiei de Implementare Comună a Directivei Cadru a Apei a fost elaborat, în anul 2015, Ghidul nr. 31 - Debitul ecologic în implementarea Directivei Cadru a Apei/Ecological flows in the implementation of the Water Framework Directive - Guidance Document no. 31. Acest ghid prezintă noțiunea de „debit ecologic” în contextul implementării Directivei Cadru a Apei ca “un regim hidrologic care să asigure atingerea obiectivelor de mediu prevăzute de Directiva Cadru a Apei pentru corpurile naturale de apă de suprafață, așa cum se menționează în articolul 4(1)”. Prin urmare, debitul ecologic trebuie să fie stabilit astfel încât să mențină, într-o anumită măsură, dinamica naturală a curgerii apei, adică să fie variabil în timp și spațiu. Debitul ecologic trebuie să conducă la atingerea și menținerea stării ecologice bune pentru corpurile de apă naturale sau nedeteriorarea stării ecologice acolo unde este cazul.

În calitate de Stat Membru, România trebuie să răspundă tuturor cerințelor Uniunii Europene și implicit cerinței de asigurare a unui debit ecologic. Astfel, în contextul atingerii obiectivelor de mediu pentru corpurile de apă de suprafață s-a introdus în Legea Apelor 107/1996 cu modificările și completările ulterioare, noțiunea de debit ecologic, definit în conformitate cu recomandările europene.

Ulterior prin aprobarea Hotărârii de Guvern 148/2020 s-a stabilit modul de determinare și de calcul al debitului ecologic, ce a avut la bază cerințele Ghidului WFD CIS nr. 31 , legislația națională, rezultatele recente din literatura de specialitate, precum și de posibilitățile de implementare în operativ. Metodologia are la bază următoarele principii: variabilitatea naturală a regimului hidrologic ținând cont de variația sezonieră; definirea Debitului Ecologic în funcție de tipologia cursurilor de apă din România și nevoile de habitat ale speciilor de pești dominante, corespunzătoare fiecărei tipologii.

Asigurarea debitului ecologic în aval de lucrările de barare sau de captare a apei amplasate pe cursurile de apă de suprafață (având ca tipuri de folosințe alimentare cu apă a localităților și a operatorilor economici, producerea de energie electrică, atenuarea undelor de viitura, piscicultură, agrement, irigații) constituie o măsură de bază care asigură suport pentru atingerea și menținerea stării ecologice bune, respectiv atingerea potențialului ecologic bun pentru toate corpurile de apă de suprafață.

Având în vedere calculul debitelor ecologice în conformitate cu cerințele legislative, începând cu anul 2020, la nivelul INHGA se desfășoară studiul „Determinarea debitelor ecologice, în conformitate cu cerințele Directivei Cadru a Apei, pentru o serie de baraje prioritare aflate în administrarea Administrației Naționale “Apele Române””, studiu ce are ca obiectiv calculul debitelor ecologice în conformitate cu prevederile HG nr. 148/2020. Astfel până în prezent au fost calculate valorile debitelor ecologice pentru un număr de 103 baraje aparținând ANAR, iar până la sfârșitul anului 2022 au fost calculate debitul ecologic pentru încă 44 baraje.

De asemenea, începând cu anul 2021, la nivelul INHGA se desfășoară „Studiul suport pentru implementarea debitelor ecologice, în conformitate cu cerințele Directivei Cadru a Apei, pentru o serie de baraje prioritare”. Studiul cuprinde următoarele etape:

- analiză regulamente de exploatare pentru o serie de baraje;
- elaborare chestionar analiză detaliată din punct de vedere al caracteristicilor constructive ale barajelor/prizelor de captare existente relevante pentru implementarea debitului ecologic;
- dezvoltare și completare structură bază de date cu informații relevante pentru implementarea debitului ecologic;
- elaborare procedură semi-automată/foi de calcul cu legături multiple în vederea analizei impactului în planul asigurării folosințelor al implementării debitului ecologic la baraje.

Astfel, în anul 2021, au fost analizate 61 de baraje, iar în anul 2022 încă 60 baraje.

Din perspectiva conformării cu prevederile Directivei Cadru Apă și a implementării și respectării legislației naționale specifice în vigoare, pentru protecția și conservarea stării apelor, viitoarele lucrări și activități pe ape sau care au legătură cu apele sunt evaluate din perspectiva posibilului impact al acestora asupra corpurilor de apă, în procesul de reglementare din punct de vedere al gospodăririi apelor.

În acest sens prin Ordinul nr. 828/2019 al Ministrului Apelor și Pădurilor, a fost reglementat conținutul cadru al Studiului de evaluare a impactului asupra corpurilor de apă. În conținutul cadru, o etapă importantă în contextul protecției și nedeteriorării stării corpurilor de apă, o reprezintă identificarea și stabilirea de măsuri suplimentare practice/realizabile de atenuare/reducere a impactului, inclusiv a impactului cumulat, pentru corpurile de apă cu risc de deteriorare a stării. În situația în care respectivul proiect sau cumulat cu proiectele autorizate/în curs de autorizare/avizate/în curs de avizare/planificate conduce la deteriorarea stării corpului de apă, se aplică cerințele de conformare cu prevederile Articolului 4.7 al DCA, transpus în Legea Apelor prin Articolul 2.7.

Deteriorarea/riscul de deteriorare a stării ecologice a corpurilor de apă în relație cu proiectele noi de infrastructură este permisă numai cu respectarea prevederilor Art. 4.7 al Directivei Cadru Apă. Deteriorarea stării (ecologice) a corpurilor de apă se analizează la nivel de element de calitate al stării, cu aplicarea principiului “cele mai defavorabile situații/one out - all out”, având în vedere prevederile din Anexa V a DCA.

În estimarea deteriorării/riscului de deteriorare a stării ecologice, impactul potențial cumulat al viitoarelor proiecte de infrastructură (cât și a celor existente) este luat în considerare.

De asemenea, pentru cazurile în care va avea loc modificarea obiectivului de mediu prin trecerea corpului de apă din categoria corpurilor de apă naturale în corpuri de apă puternic modificate, aceasta se realizează prin respectarea cerințelor Art. 4.7 și ale Art. 4.3 ale DCA.

Sursa de date: Administrația Națională „Apele Române”

II.1.2. Prognoze

II.1.2.1. Disponibilitatea, cererea și deficitul de apă

Prognoza cerințelor de apă pentru folosințe (populație, industrie, irigații, zootehnie, acvacultură/piscicultură) pentru anul 2030

Prognoza cerinței de apă s-a determinat în anul 2014 în cadrul temei: Actualizarea studiilor de fundamentare a P.A.B.H. - Evaluarea cerințelor de apă (an de referință 2011) la nivelul bazinelor hidrografice pentru orizontul de timp 2020 și 2030.

Pentru realizarea prognozei cerințelor de apă pentru anul 2030 a fost aplicată „Metodologia de prognoză a cerințelor de apă ale folosințelor”, elaborată în cadrul Institutului Național de Hidrologie și Gospodărire a Apelor, metodologie aplicată în elaborarea Planului Național de Amenajare a Bazinelor Hidrografice, parte componentă a Schemei Directoare de Amenajare și Management a Bazinelor Hidrografice.

Prognoza cerinței de apă s-a determinat prin metode specifice de prognoză pentru fiecare categorie de folosință de apă:

- Populație;
- Industrie;
- Irigații;
- Zootehnie;
- Acvacultură/piscicultură.

În elaborarea **prognozei cerințelor de apă pentru populație** s-a ținut cont de:

- datele puse la dispoziție de Institutul Național de Statistică prin Recensământul Populației și Locuințelor realizat în anul 2011;
- datele statistice privind evoluția populației din România realizată de Organizația Națiunilor Unite (Departamentul pentru Economie și Afaceri Sociale – Divizia Populației) în lucrarea „World Population Prospects: The 2012 Revision” publicată la 13 iunie 2013;
- repartiția populației pe medii de locuire;
- coeficientul de creștere a gradului de urbanizare pentru România (conform statisticii Organizației Națiunilor Unite (Departamentul pentru Economie și Afaceri Sociale – Divizia Populației) din lucrarea „World Urbanization Prospects: The 2011 Revision. Average Annual Rate of Change the Percentage Urban by Major Area, Region and Country” publicată în octombrie 2012;
- prognoza evoluției populației pentru anul 2030;
- rata de utilizare a apei pentru populație în zonele urbane/rurale, la nivelul României;
- prevederile *Programului Operațional Sectorial de Mediu (POS MEDIU)*.

Prognoza cerințelor de apă pentru populație s-a realizat pentru trei scenarii în funcție de rata fertilității: scenariul minimal (rata scăzută a fertilității), scenariul mediu (rata medie a fertilității) și scenariul maximal (rata ridicată a fertilității).

Prognoza cerințelor de apă pentru industrie s-a determinat prin metoda prelevărilor pe locuitor, având la bază:

- volumul de apă industrială prelevat la nivelul anului de referință, volum ce a fost preluat din Balanța Apei elaborată de Administrația Națională „Apele Române”;
- populația la nivelul anului de referință;

- evoluția principalilor indicatori economico - sociali furnizată de Comisia Națională de Prognoză, prin publicația "*Proiecția principalilor indicatori economico - sociali în profil teritorial până în 2016*", publicat în iunie 2013.

Ca și în cazul prognozei cerințelor de apă pentru populație, prognoza cerinței de apă pentru industrie s-a realizat pentru trei scenarii de prognoză.

Pentru calculul **prognozei cerințelor de apă pentru irigații** s-au luat în considerare:

- volumele de apă prelevate pentru irigații în anii anteriori etapei de calcul;
- suprafețele prognozate a fi irigate în conformitate cu Strategia Investițiilor în Sectorul Irigațiilor, elaborată de Fidman Merk at S.R.L. (Ianuarie, 2011) pentru Ministerul Agriculturii și Dezvoltării Rurale – Proiectul de Reabilitare și Reformă a Sectorului de Irigații
- suprafețele prognozate a fi amenajate pentru irigații cu normele de udare aferente la nivel național, conform informațiilor primite de la ANIF.

Calculul de prognoză s-a realizat pe trei scenarii de prognoză.

Prognoza cerințelor de apă pentru zootehnie se referă în mod exclusiv la cerința de apă necesară creșterii animalelor în regim industrial, pentru animalele crescute în gospodăriile populației volumele de apă necesare s-au considerat a fi înglobate în cerința de apă din mediul rural.

Pentru calcul prognozei cerințelor de apă pentru zootehnie s-au luat în considerare:

- datele furnizate de Institutul Național de Statistică ce cuprind efectivele de animale, pe categorii de animale, forme de proprietate, macroregiuni, regiuni de dezvoltare și județe pentru anul de referință (2011);
- numărul populației la nivelul anului de referință;
- prognoza numărului de locuitori pentru orizontul de timp 2020-2030 determinată anterior;
- cerința medie de apă pentru animalele crescute în regim industrial.

Calculul de prognoză s-a realizat pentru trei scenarii de prognoză.

Prognoza cerințelor de apă pentru acvacultură/piscicultură s-a realizat luând în considerare:

- volumele de apă prelevate în anii anteriori pentru acvacultură/piscicultură, volume ce au fost preluate din Balanța Apei elaborată de Administrația Națională „Apele Române”;
- suprafețele amenajărilor piscicole – pepiniere și crescătorii potrivit Registrului Unităților de Acvacultură (RUA actualizarea martie 2014) a Agenției Naționale pentru Pescuit și Acvacultură.

În tabelul nr. II.1.2.1.1 este redată cerința de apă prognozată pe folosințe apă, pentru anul 2030, în cazul scenariului mediu.

RAPORT JUDEȚEAN PRIVIND STAREA MEDIULUI
~ 2022 ~

Tabelul nr. II.1.2.1.1. Prognoza cerinței de apă pentru anul 2030

Folosința de apă	Cerința de apă (mil. mc)
	2030
Populație	2.097
Industrie	7.383
Irigații	1.689
Zootehnie	164
Acvacultură/piscicultură	949
Total România	12.282

Sursa de date: Administrația Națională „Apele Române”

II.1.2.2. Riscurile și presiunile inundațiilor

Indicator RO 53: Inundații

Acest indicator evidențiază tendința producerii de inundații majore în Europa, precum și schimbările preconizate în variația inundațiilor cu o perioadă de revenire de 100 de ani.

Inundațiile reprezintă unul dintre hazardele principale din țara noastră, care prin intensitate și amploare amenință populația, activitatea economică, mediul, valorile culturale și de patrimoniu.

Riscul de inundații înseamnă combinația dintre probabilitatea apariției unor inundații și efectele potențial adverse pentru sănătatea umană, mediu, patrimoniul cultural și activitatea economică asociate apariției unei inundații.

Riscul la inundații este caracterizat de natura fenomenului de inundare (inundații din cursuri de apă, viituri rapide, inundații din creșterea nivelului apelor subterane, inundații generate de furtuni marine, inundații excepționale generate de accidente/incidente la construcții hidrotehnice-diguri, baraje) și vulnerabilitatea la inundații a receptorilor, rezultând implicit că pentru reducerea riscului trebuie acționat asupra acestor caracteristici ale sale.

Directiva 2007/60/CE privind evaluarea și gestionarea riscului la inundații este al doilea pilon de bază al legislației europene, în domeniul apelor, după Directiva Cadru Apă 2000/60/CE și are ca obiectiv reducerea riscurilor și a consecințelor negative pe care le au inundațiile în Statele Membre. Directiva 2007/60/CE privind evaluarea și gestionarea riscului la inundații, cunoscută sub denumirea generică de Directiva Inundații 2007/60/CE, are drept scop reducerea consecințelor negative pentru sănătatea umană, mediu, patrimoniul cultural și activitatea economică asociate inundațiilor. Implementarea Directivei se realizează la nivel de Administrație Bazinală de Apă (A.B.A.) și presupune parcurgerea a trei etape de implementare, după cum urmează:

1. evaluarea preliminară a riscului la inundații (E.P.R.I.);
2. elaborarea hărților de hazard și a hărților de risc la inundații (H.H. și H.R.);
3. elaborarea Planurilor de Management al Riscului la Inundații (P.M.R.I).

Ciclul I de implementare al Directivei Inundații 2007/60/CE, desfășurat în perioada 2010–2016 în România, a presupus identificarea inundațiilor istorice semnificative din sursă fluvială și lista zonelor cu risc potențial semnificativ la inundații (etapa 1, martie 2012). Pentru aceste zone au fost realizate apoi hărțile de hazard și de risc la inundații (etapa a 2-a, martie 2014). Ciclul I s-a încheiat cu elaborarea planurilor de management al riscului la inundații (etapa a 3-a, martie 2016), aprobate prin H.G. 972/2016.

Pentru **ciclul II de implementare a Directivei Inundații 2007/60/C.E.** fiecare etapă de implementare trebuie revizuită și dacă este necesar actualizată și raportată la C.E. conform recomandărilor legislative. Termenele de finalizare și de raportare ale Directivei Inundații 2007/60/CE sunt redată în figura II.1.2.2.1.

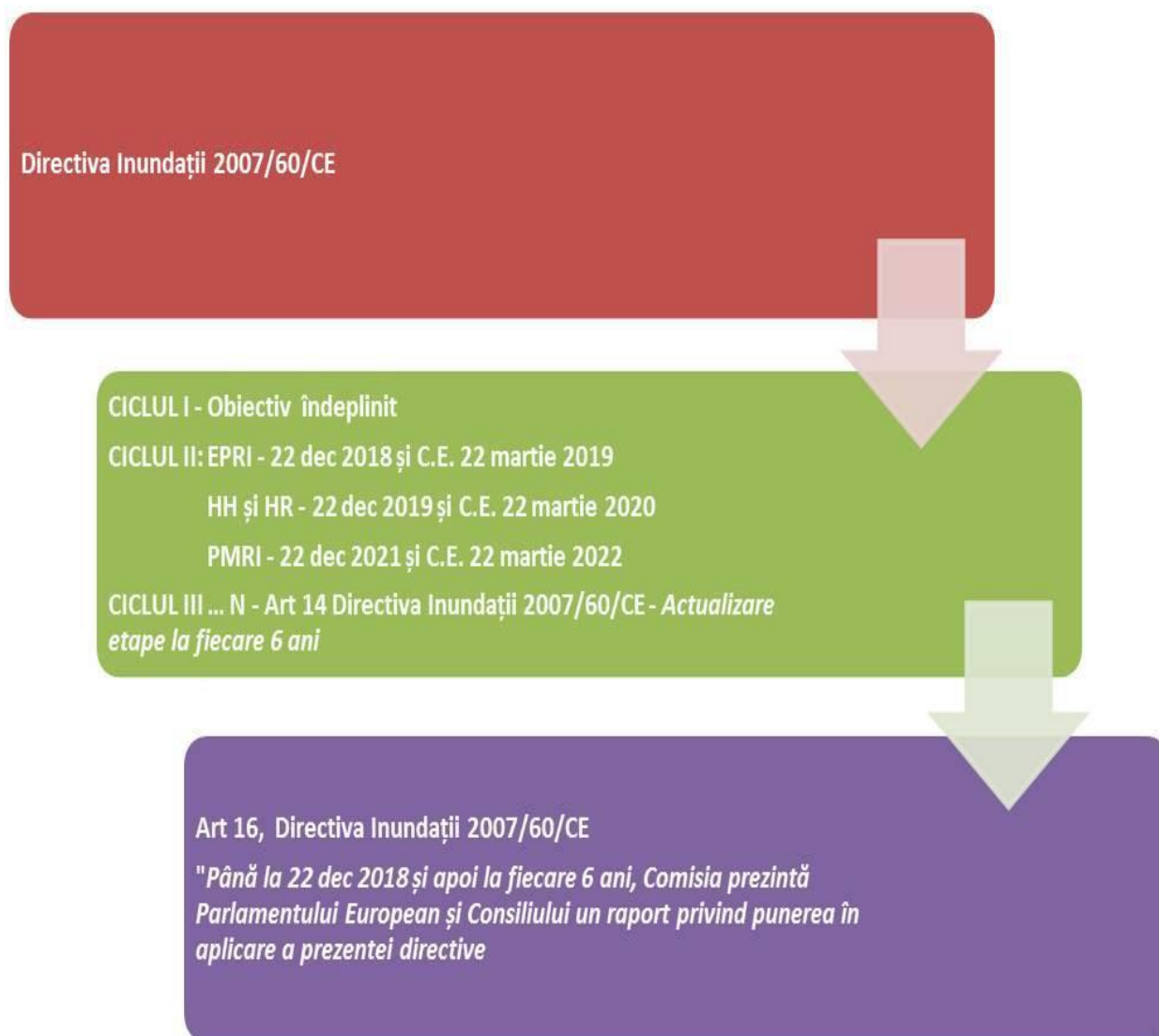


Figura II.1.2.2.1. Etape de implementare ale Directivei Inundații 2007/60/C.E. și termene de finalizare

Sursa de date: <http://www.inhga.ro> › PFRA_Report_RO11.pdf (Evaluarea preliminară a riscului la inundații-Administrația Bazinală de apă Prut-Bârlad)

➤ **Perioadele și descrierea sumară a cauzelor inundațiilor produse și localitățile afectate la nivelul județului în anul 2022**

Nr. crt.	Data producerii	Tipul evenimentului	Localitate afectată	Daune materiale produse (mii lei)
1.	27.04 - 29.04.2022	Precipitații abundente ce au produs concentrarea rapidă a scurgerilor de pe versanți	Gohor, Ireasca, Cuca, REDIU, Plevna, Bălășești, Pupezeni, Ciurești	679,278
2.	11.06.2022		Cotoroaia	91,806
3.	29.07-01.08.2022		Smulți, Drăgușeni, Fundeanu, Adam, Cauiești, Stietești, Ghinghești, Băneasa, Roșcani, Matca	302,481
4.	07.08-10.08.2022		Cuca, Tg. Bujor, Moscu, Umbrărești, Ivești, Băneasa, Roșcani	1427,928
5.	16.08.2022		Negrilești	197,220
6.	22.08.2022		Ungureni, Tg. Bujor, Moscu, Umbrărești	22,566
7.	10.09-11.09.2022		Băneasa, Roșcani, Carapcești	89,535

Nu au fost persoane afectate.

Sursa de date: Sistemul de Gospodărire a Apelor Galați; Inspectoratul pentru Situații de Urgență Galați

II.1.3. Utilizarea și gestionarea eficientă a surselor de apă

Regimul hidrologic al râurilor României este direct influențat de precipitații, relief, soluri, vegetație și structura geologică, adică de mediul în care se formează, fapt deosebit de bine conturat în cadrul țării noastre. În afară de zonalitatea verticală a climei, o mare influență asupra regimului hidrologic o are zonalitatea climatică orizontală, în special regimul precipitațiilor și temperaturii aerului.

Până în prezent studiile au arătat, de exemplu, că frecvența inundațiilor este mai mare în lunile de primăvară, martie-aprilie, și în cele de vară, iulie-august. Resursa de apă este mai redusă în lunile aprilie și septembrie și în acest caz eforturile de gestionare a acestora trebuie orientate către asigurarea disponibilului de apă la sursă. O problemă actuală o reprezintă precipitațiile scurte de mare intensitate care conduc la creșterea numărului de hazarde de inundații de tip viituri rapide (flash flood).

În ceea ce privește resursa de apă subterană acviferele capabile să asigure debite importante pentru alimentarea cu apă a populației sunt cele acumulate în formațiunile cuaternare din luncile inundabile, terasele și conurile aluviale ale râurilor.

Având în vedere caracterul limitat al resursei de apă subterană, direct dependentă de precipitații și de volumele exploatare, în general, apa freatică este utilizată pentru irigații și industrie iar pentru alimentarea populației sunt utilizate izvoare și apa subterană din acviferul de adâncime. Există zone unde acviferul freatic este folosit pentru alimentarea populației dar în procent scăzut. În situația în care resursa disponibilă este depășită de

debitul anual captat pe termen lung, nivelul apelor subterane este supus modificărilor antropogenice care ar putea conduce la supraexploatare.

Caracterul limitat al resurselor de apă precum și indispensabilitatea resurselor de apă subliniază necesitatea valorificării și protecției acestora împotriva epuizării și degradării. Schimbările climatice reprezintă unul din principalii factori cu impact major asupra resursei de apă atât din punct de vedere cantitativ cât și calitativ.

Pentru a asigura disponibilul de apă la sursă în România ținând cont de distribuția (variabilitatea) în spațiu și timp a resurselor de apă, caracterul limitat al resurselor de apă, variația regimului de curgere, caracterul torențial al bazinelor hidrografice, variația spațio-temporală a calității apelor și schimbările climatice trebuie întreprinse următoarele măsuri:

Măsuri de adaptare pentru asigurarea disponibililor de apă la sursă:

- a) realizarea de noi infrastructuri de transformare a resurselor hidrologice în resurse socio-economice: noi lacuri de acumulare, noi derivații interbazinale și altele asemenea;
- b) modificarea infrastructurilor existente pentru a putea regulariza debitele a căror distribuție în timp se modifică ca urmare a schimbărilor climatice;
- c) proiectarea și implementarea unor soluții pentru colectarea și utilizarea apei din precipitații;
- d) realizarea de poldere pentru atenuarea viiturilor: acumulări nepermanente laterale cursurilor de apă.

Măsuri de adaptare la folosințele de apă /utilizatori:

- a) utilizarea eficientă și conservarea apei prin reabilitarea instalațiilor de transport și de distribuție a apei și prin modificări tehnologice: promovarea de tehnologii cu consumuri reduse de apă;
- b) modificări în stilul de viață al oamenilor: reducerea cerințelor de apă, utilizarea pentru anumite activități a apei recirculate și altele asemenea;
- c) creșterea gradului de recirculare a apei pentru nevoi industriale;
- d) modificarea tipurilor de culturi agricole prin utilizarea acelor adaptate la cerințe mai reduse de apă;
- e) elaborarea și implementarea unor sisteme de prețuri și tarife pentru apă în funcție de folosința de sezon și de resursa disponibilă
- f) utilizarea pentru anumite destinații/folosințe a apelor de calitate inferioară;
- g) îmbunătățirea legislației de mediu.

Măsuri care trebuie întreprinse la nivelul bazinului hidrografic:

- a) actualizarea schemelor directoare de amenajare și de management, astfel încât să se ia în considerare efectele schimbărilor climatice: scăderea disponibilului la sursă, creșterea cerinței de apă;
- b) aplicarea principiilor de management integrat al apei pentru cantitate și calitate;
- c) introducerea chiar de la proiectare în lacurile de acumulare care se vor construi, a unor volume de rezervă care să se utilizeze doar în situații excepționale sau realizarea unor lacuri de acumulare cu regim special de exploatare pentru a suplimenta resursele de apă disponibile în situații critice;
- d) transferuri inter-bazinale de apă pentru a compensa deficitul de apă în anumite bazine;
- e) stabilirea unor obiective privind calitatea apei și aplicarea unor criterii de calitate a acestora în scopul prevenirii, controlării și reducerii impactului transfrontalier, coordonarea reglementărilor și emiterii avizelor;

- f) îmbunătățirea tratării apei reziduale și menajere;
- g) armonizarea reglementărilor privind limitarea emisiilor de substanțe periculoase în apă;
- h) identificarea zonelor cu potențial de risc la inundații, deficit de apă/secetă.

Măsurile care trebuie întreprinse pentru managementul riscului la inundații:

- a) alegerea unor lucrări de protecție împotriva inundațiilor la nivel local destinate unor localități și structuri socio-economice în locul lucrărilor de protecție împotriva inundațiilor ample, de mari dimensiuni;
- b) alegerea unor soluții tehnice care să conducă la încetinirea și diminuarea inundațiilor pe măsură ce se produc, în locul supraînălțării digurilor existente sau construirii de noi diguri;
- c) folosirea celor mai noi metode și tehnologii pentru reabilitarea/construirea digurilor și efectuarea lucrărilor de protecție în corelare cu planurile teritoriale de amenajare urbanistică;
- d) planurile de management al riscurilor de inundații trebuie revizuite periodic și, dacă este cazul, trebuie actualizate, luând în considerare efectele posibile ale schimbărilor climatice asupra apariției inundațiilor;
- e) creșterea gradului de conștientizare privind riscul de inundații în rândul populației expuse, măsuri adecvate înainte și după producerea acestora, încheierea de contracte de asigurare și altele asemenea;
- f) îmbunătățirea capacității de răspuns a autorităților administrației publice locale cu atribuții în managementul situațiilor de urgență generate de inundații, accidente la construcții hidrotehnice și poluări accidentale.

Măsurile care trebuie întreprinse pentru a combate seceta/deficitul de apă se vor lua în funcție de fazele de apariție a acesteia/acestui:

- a) servicii de monitorizare și avertizare privind scăderea debitelor/secetă la nivel național;
- b) diminuarea scurgerilor în rețelele de distribuție a apei;
- c) măsuri de economisire și folosire eficientă a apei: irigații, industrie;
- d) cooperarea cu alte țări vizând schimbul de experiență în combaterea secetei;
- e) planuri de aprovizionare prioritară cu apă a populației și animalelor/ierarhizarea restricțiilor de folosire a apei în perioade deficitare;
- f) stabilirea de metodologii pentru pragurile de secetă și cartografierea secetei;
- g) mărirea capacității de depozitare a apei;
- h) reasigurarea calității apei pe timp de secetă.

În ultima perioadă de timp se observă o variație descrescătoare a volumelor de apă prelevate. Această variație nu exprimă doar cerința efectivă de apă, ci poate exprima existența anumitor restricții în aprovizionarea cu apă, precum și efectele introducerii contorizării consumului de apă, reducerii pierderilor de apă pe rețelele de distribuție, etc.

Utilizarea și gestionarea eficientă a resurselor de apă implică implementarea unor schimbări de comportament atât al producătorilor de bunuri și servicii de gospodărire a apelor, cât și al utilizatorilor, al populației față de resursele de apă și față de mediu.

II.2. Calitatea apei

II.2.1. Calitatea apei: stare și consecințe

II.2.1.1. Calitatea apei cursurilor de apă

Indicator RO 67: Schemele de clasificare a cursurilor de apă

Schemele de clasificare a cursurilor de apă sunt concepute pentru a oferi o indicație privind gradul de poluare al acestora.

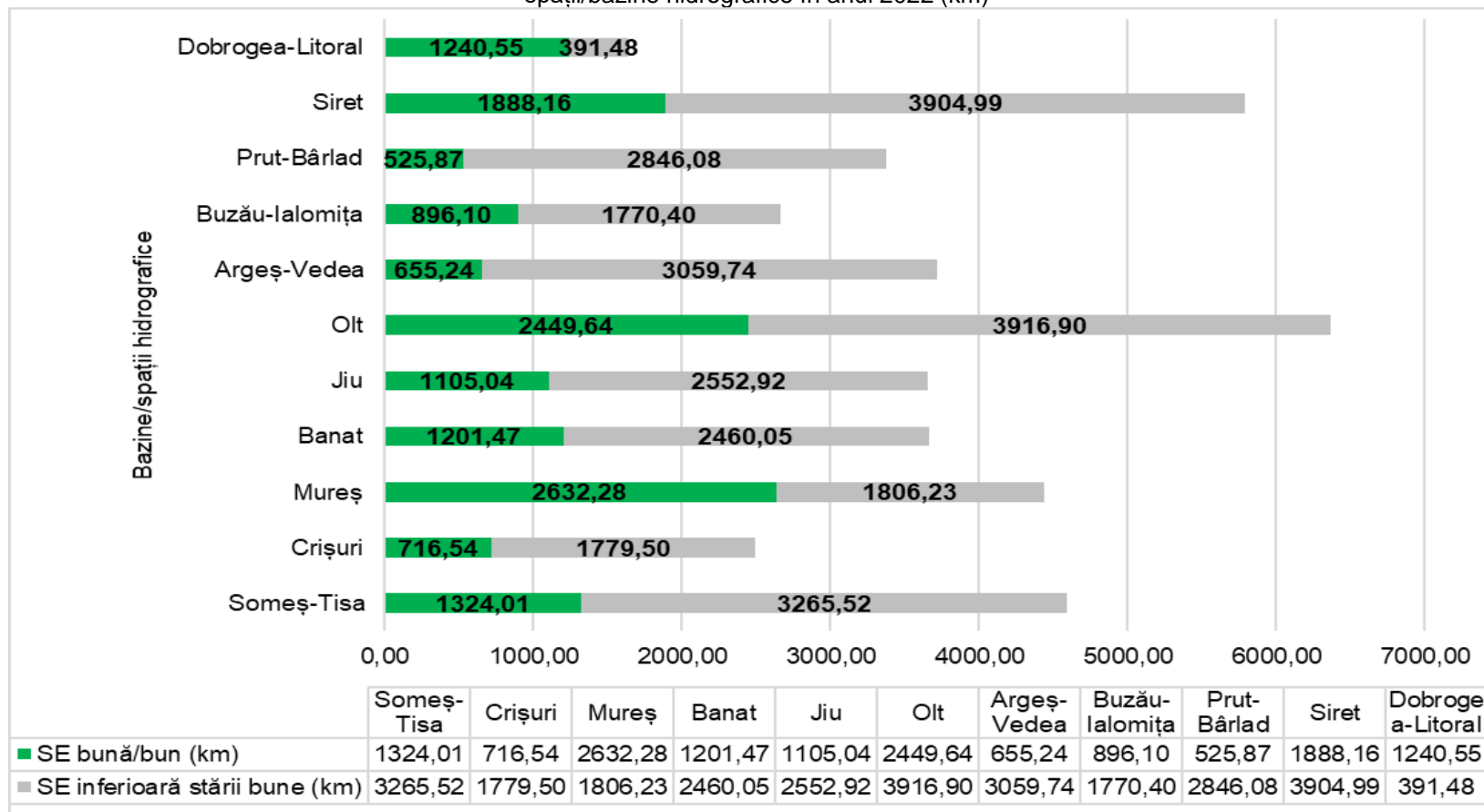
Schema de clasificare a cursurilor de apă este de tip combinat și se bazează pe elemente de calitate biologice, chimice și fizico-chimice, evidențiind, sub aspect general, dacă a existat o ameliorare sau nu a calității acestora.

RAPORT JUDEȚEAN PRIVIND STAREA MEDIULUI

~ 2022 ~

- **Evaluarea stării ecologice/potențialul ecologic al cursurilor de apă monitorizate (corpuri de apă naturale, puternic modificate, artificiale - râuri) pe spații/bazine hidrografice în anul 2022 (km)**

Figura II.2.1.1.1. Starea ecologică/potențialul ecologic al cursurilor de apă monitorizate (corpuri de apă naturale, puternic modificate, artificiale - râuri) pe spații/bazine hidrografice în anul 2022 (km)



*SE - stare ecologică / potențial ecologic

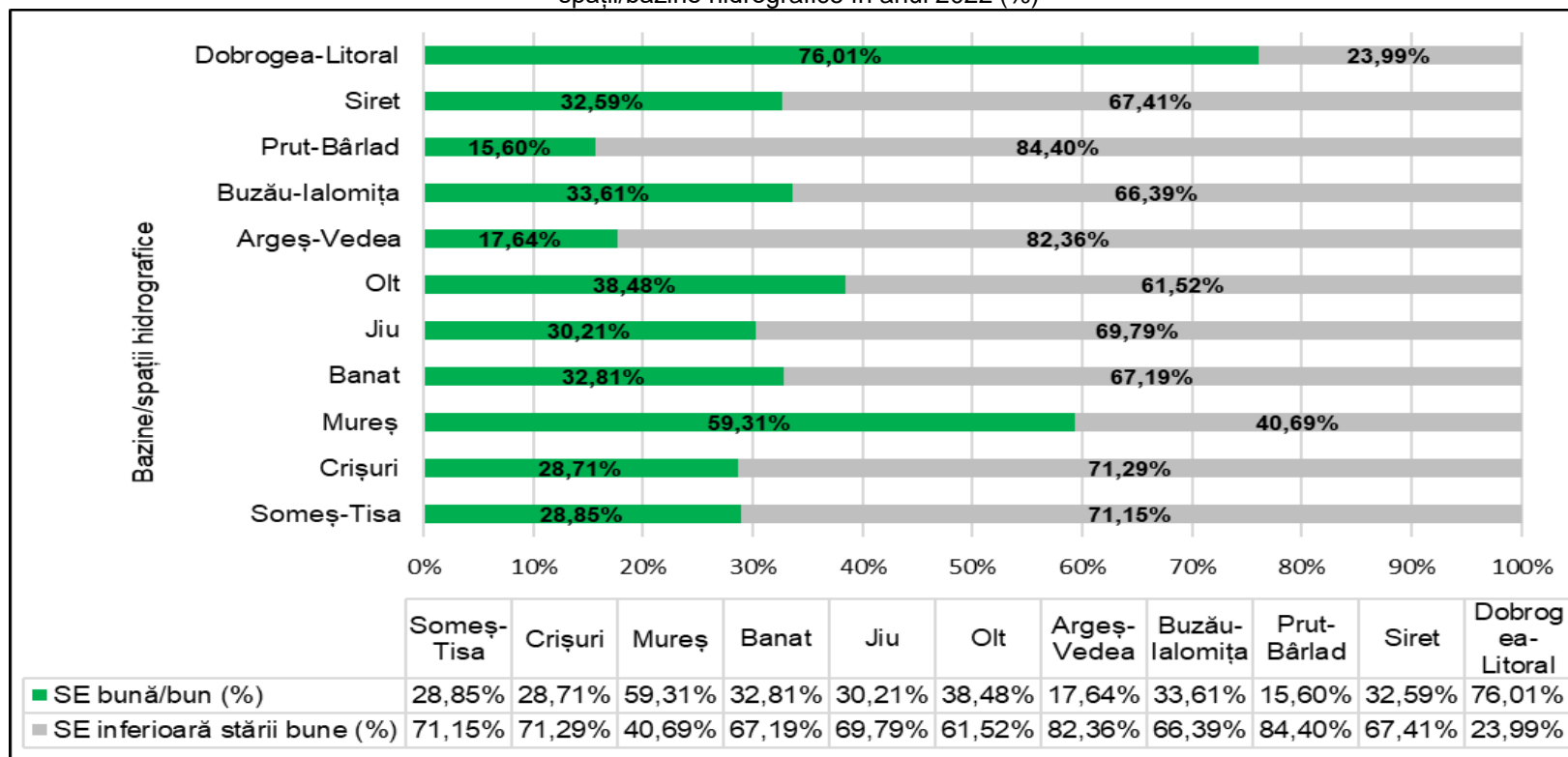
Sursa de date: Administrația Națională "Apele Române", Sinteza calității apelor din România în anul 2021

RAPORT JUDEȚEAN PRIVIND STAREA MEDIULUI

~ 2022 ~

- **Evaluarea stării ecologice/potențialul ecologic al cursurilor de apă monitorizate (corpuri de apă naturale, puternic modificate, artificiale - râuri) pe spații/bazine hidrografice în anul 2022 (%)**

Figura II.2.1.1.2. Starea ecologică/potențialul ecologic al cursurilor de apă monitorizate (corpuri de apă naturale, puternic modificate, artificiale - râuri) pe spații/bazine hidrografice în anul 2022 (%)



Sursa de date: Administrația Națională "Apele Române", Sinteza calității apelor din România în anul 2022

RAPORT JUDEȚEAN PRIVIND STAREA MEDIULUI

~ 2022 ~

➤ Evaluarea stării ecologice/potențialului ecologic al cursurilor de apă monitorizate (corpuri de apă naturale, puternic modificate, artificiale - râuri) la nivel național în anul 2022

Tabel II.2.1.1.1. Evaluarea stării ecologice/potențialului ecologic al cursurilor de apă monitorizate (corpuri de apă naturale, puternic modificate, artificiale - râuri) la nivel național în anul 2021

Stare ecologică / Potențial ecologic	2022
Foarte Bună și Bună (%) / Maxim și Bun (%)	33,33
Moderată (%) / Moderat (%)	57,57
Slabă (%)	7,62
Proastă (%)	1,48
SE inferioară stării bune (%)	66,67
Lungime rețea de râu monitorizată (km)	42376,959
Numărul secțiunilor de monitorizare	1550

Sursa de date: Administrația Națională "Apele Române", Sinteza calității apelor din România în anul 2022

Indicator RO 65: Substanțele periculoase din cursurile de apă

Indicatorul prezintă concentrațiile de substanțe periculoase în cursurile de apă.

Substanțele periculoase – substanțe sau grupuri de substanțe care sunt toxice, persistente și care tind să se bioacumuleze și alte substanțe sau grupuri de substanțe care conduc la un nivel echivalent ridicat de preocupare.

Substanțe prioritare – substanțe care reprezintă un risc semnificativ de poluare asupra mediului acvatic și prin intermediul acestuia asupra omului și folosințelor de apă.

Pentru acest indicator s-au avut în vedere raportarea substanțelor prioritare din HG 570/2016 care stau la baza evaluării stării chimice a apelor de suprafață (mediul de investigare APĂ și mediul de investigare BIOTA).

Evaluarea stării chimice are în vedere conformarea față de standardele de calitate a mediului stabilite pentru valoarea mediei aritmetice (SCM-MA), cât și pentru valoarea concentrației maxime admisibile (SCM-CMA) pentru mediul de investigare APĂ, precum și conformarea față de standardele de calitate stabilite pentru mediul de investigare BIOTA (SCM Biota) (conform H.G. 570/2016).

RAPORT JUDEȚEAN PRIVIND STAREA MEDIULUI

~ 2022 ~

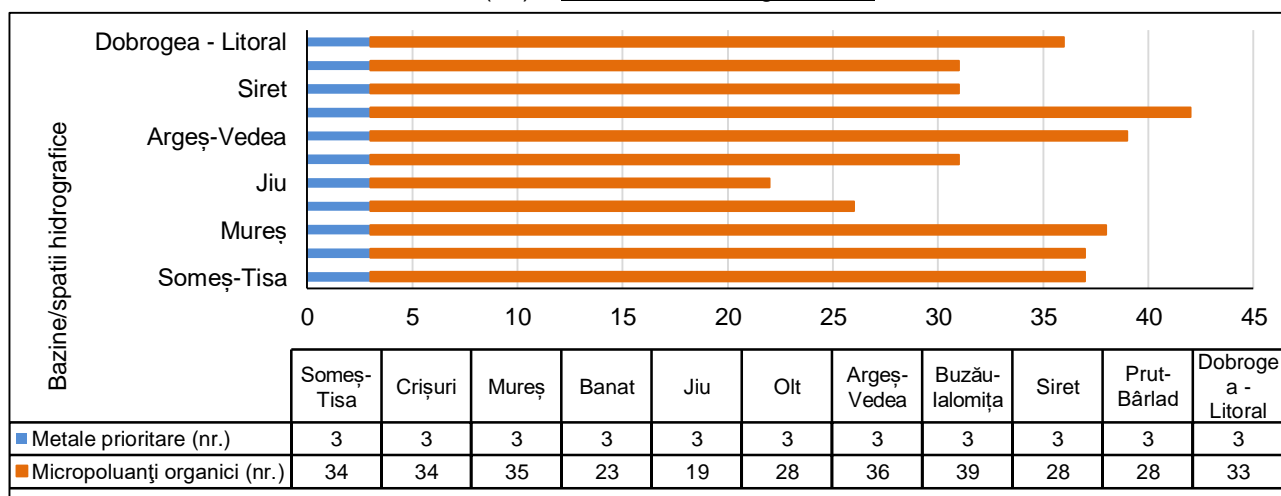
➤ Distribuția numărului de substanțe prioritare monitorizate în cursurile de apă pe spații/bazine hidrografice în anul 2022

Tabel II.2.1.1.2. Substanțe prioritare monitorizate în cursurile de apă pe spații /bazine hidrografice (nr.) – mediul de investigare APĂ și mediul de investigare BIOTA

Spațiu / Bazin hidrografic	Lungime monitorizată (Km)	Secțiuni monitorizate (nr.)	Substanțe prioritare APA		Substanțe prioritare BIOTA	
			Metale prioritare (nr.)	Micropoluanți organici (nr.)	Metale prioritare (nr.)	Micropoluanți organici (nr.)
Someș-Tisa	4525,54	128	3	34	1	4
Crișuri	1573,47	64	3	34	1	8
Mureș	3001,79	79	3	35	1	7
Banat	2413,53	58	3	23	1	6
Jiu	2365,49	53	3	19	1	7
Olt	2437,89	68	3	28	0	0
Argeș-Vedea	580,77	20	3	36	1	7
Buzău-lalomîța	1267,30	58	3	39	1	5
Siret	2335,31	35	3	28	1	7
Prut- Bârlad	2406,11	53	3	28	1	6
Dobrogea-Litoral	1549,62	67	3	33	0	0
Total	24456,82	683	3	39	1	8

Sursa de date: Administrația Națională "Apele Române", Sinteza calității apelor din România în anul 2022

Figura II.2.1.1.3. Substanțe prioritare monitorizate în cursurile de apă pe spații /bazine hidrografice în anul 2022 (nr.) – mediul de investigare APĂ

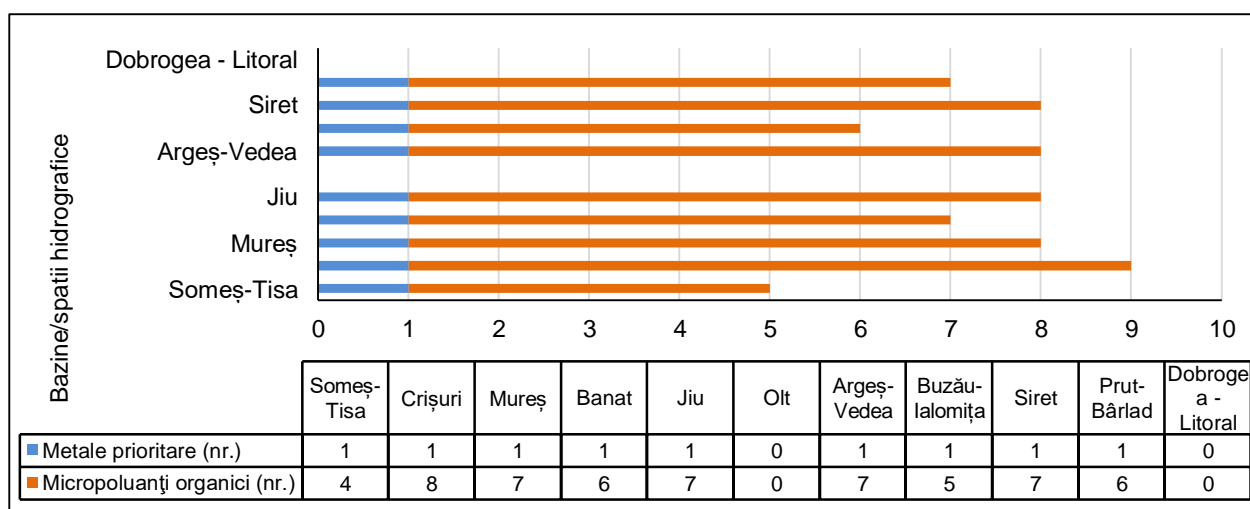


Sursa de date: Administrația Națională "Apele Române", Sinteza calității apelor din România în anul 2021

RAPORT JUDEȚEAN PRIVIND STAREA MEDIULUI

~ 2022 ~

Figura II.2.1.1.4. Substanțe prioritare monitorizate în cursurile de apă pe spații / bazine hidrografice în anul 2022 (nr.) – mediul de investigare BIOTA



Sursa de date: Administrația Națională "Apele Române", Sinteza calității apelor din România în anul 2022

Tabel II.2.1.1.3. Ponderea secțiunilor de monitorizare cu concentrație mai mare decât SCM (%) în perioada 2015 - 2022

Anul	2015	2016	2017	2018	2019	2020	2021	2022
Substanțe prioritare monitorizate (nr.)	36	42	33	35	42	42	41	42
Secțiuni de monitorizare (nr.)	435	392	385	615	611	628	623	683
Ponderea secțiunilor cu concentrație mai mare decât SCM (%)	3,44	3,82	5,71	6,67	4,75	7,64	7,7	5,71

Sursa de date: Administrația Națională "Apele Române", Sinteza calității apelor din România în anul 2022

II.2.1.2. Calitatea apei lacurilor

Pentru acest indicator s-au avut în vedere raportarea substanțelor prioritare din HG nr. 570/2016 care stau la baza evaluării stării chimice a apelor de suprafață (mediul de investigare APĂ). De asemenea, prin depășiri față de SCM se înțelege atât depășirile față de SCM-MA, valoarea mediei aritmetice, cât și față de SCM-CMA, valoarea concentrației maxime admisibile (conform H.G. 570/2016).

Indicator RO 66: Substanțele periculoase din lacuri

Indicatorul cuantifică concentrațiile (medii anuale) de substanțe periculoase prezente în lacuri. Substanțele periculoase solicitate pentru raportare sunt cele listate în H.G. nr. 351/2005 privind aprobarea Programului de eliminare treptată a evacuărilor, emisiilor și pierderilor de substanțe prioritare periculoase, modificată și completată prin H.G. nr. 1038/2010.

RAPORT JUDEȚEAN PRIVIND STAREA MEDIULUI

~ 2022 ~

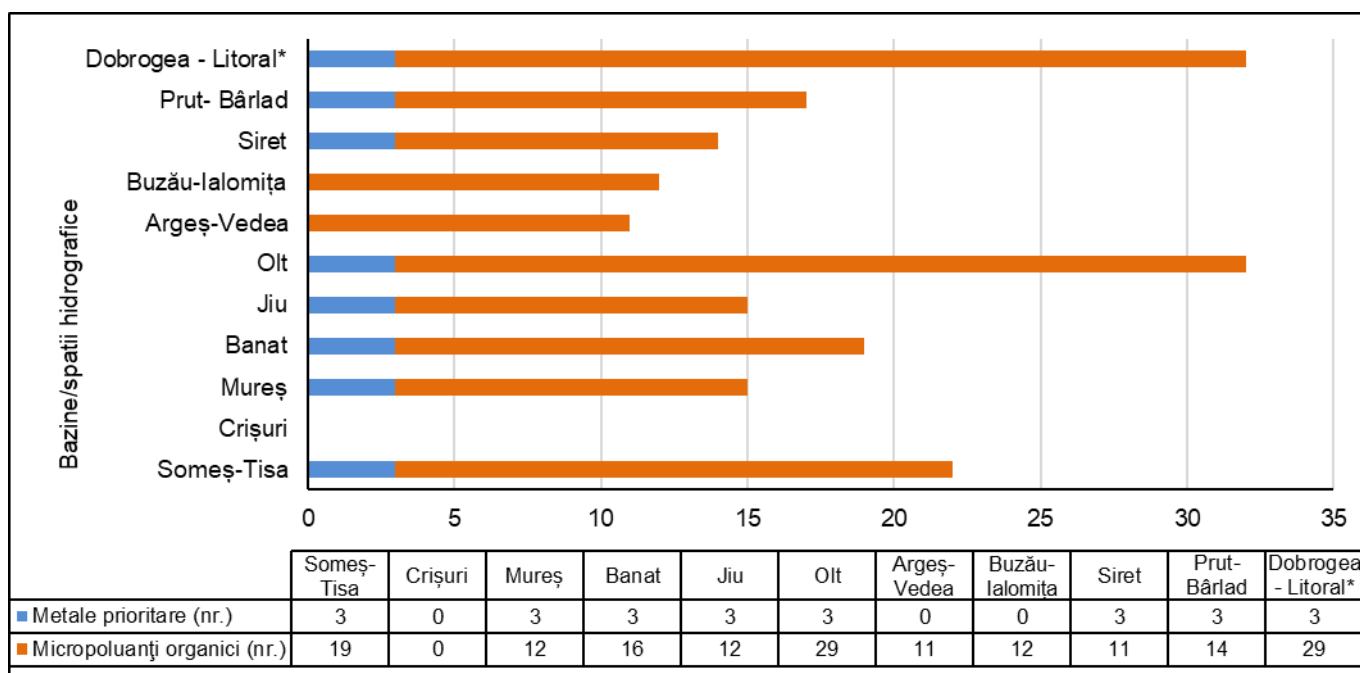
➤ Distribuția numărului de substanțe prioritare monitorizate în lacuri (lacuri naturale, puternic modificate și artificiale) pe spații/bazine hidrografice în anul 2022

Tabel II.2.1.2.1. Distribuția substanțelor prioritare monitorizate în lacuri (lacuri naturale, puternic modificate și artificiale) pe spații/bazine hidrografice în anul 2022- mediul de investigare APĂ

Spații/Bazin hidrografic	Substanțe prioritare APA		Secțiuni monitorizate (nr)
	Metale prioritare (nr)	Micropoluanți organici (nr)	
Someș-Tisa	14	3	19
Crișuri	0	0	0
Mureș	17	3	12
Banat	3	3	16
Jiu	5	3	12
Olt	14	3	29
Argeș-Vedea	1	0	11
Buzău-Ialomița	4	0	12
Siret	6	3	11
Prut- Bârlad	22	3	14
Dobrogea-Litoral (include și lacul tranzitoriu lacustru Sinoe)	16	3	29
Total	102	3	29

Sursa de date: Administrația Națională "Apele Române"

Figura II.2.1.2.1. Distribuția substanțelor prioritare monitorizate în lacuri (lacuri naturale, puternic modificate și artificiale) pe spații/bazine hidrografice în anul 2022– mediul de investigare APĂ



(Sursa: Administrația Națională "Apele Române", Sinteza calității apelor din România în anul 2022)

RAPORT JUDEȚEAN PRIVIND STAREA MEDIULUI

~ 2022 ~

Tabel II.2.1.2.2. Ponderea secțiunilor de monitorizare a substanțelor prioritare cu concentrații mai mari decât SCM (%) în anul 2022 pe spații/bazine hidrografice – mediul de investigare APĂ

Spații/Bazin hidrografic	Secțiuni de monitorizare (nr)	Secțiuni de monitorizare cu concentrații mai mari decât SCM (nr)	Ponderea secțiunilor de monitorizare cu concentrații mai mari decât SCM (%)
Someș-Tisa	14	0	0
Crișuri	0	0	0
Mureș	17	0	0
Banat	3	0	0
Jiu	5	0	0
Olt	14	0	0
Argeș-Vedea	1	0	0
Buzău-Ialomița	4	0	0
Siret	6	0	0
Prut- Bârlad	22	0	0
Dobrogea-Litoral *	16	0	0
Total	102	0	0,00

* include și lacul tranzitoriu lacustru Sinoe

Sursa de date: Administrația Națională "Apele Române", Sinteza calității apelor din România în anul 2022)

➤ Evoluția secțiunilor de monitorizare cu concentrație mai mare decât SCM

Tabel II.2.1.2.3. Ponderea secțiunilor de monitorizare cu concentrație mai mare decât SCM (%) în perioada 2015 – 2022

Anul	2015	2016	2017	2018	2019	2020	2021	2022
Substanțe prioritare monitorizate (nr.)	31	37	26	18	32	32	25	32
Secțiuni de monitorizare (nr.)	71	95	55	111	107	104	110	102
Ponderea secțiunilor cu concentrație mai mare decât SCM (%)	2,81	3,15	1,82	0,90	1,87	2,88	0,00	0,00

Sursa de date: Administrația Națională "Apele Române", Sinteza calității apelor din România în anul 2022

II.2.1.3. Calitatea apelor subterane

Apa subterană reprezintă apa acumulată în spațiile dintre granule, aflate în conexiune, sau pe sisteme de fisuri, din diferite formațiuni geologice. Aceasta formează acvifere, constituite din unul sau mai multe straturi geologice cu o porozitate și o permeabilitate suficientă care să permită fie o curgere semnificativă a apelor subterane, fie captarea unor cantități semnificative de apă.

În acviferele din România, pentru care au existat suficiente date de cunoaștere, au fost delimitate **corpuri de apă subterană**, care reprezintă un volum distinct de apă subterană dintr-un acvifer sau mai multe acvifere care comunică între ele.

Apele subterane din bazinul hidrografic al râului Prut – Bârlad sunt cantonate în depozite poros-permeabile de vârstă cuaternară și terțiară dispuse peste formațiuni mai vechi cretacice, siluriene și chiar presiluriene, situate la diverse adâncimi, care datorită condițiilor climatice și de strat au în general debite reduse și conținut ridicat de săruri.

Directiva Cadru Apa (2000/60/EC) și Directiva Apelor Subterane (2006/118/EC) sunt acte legislative integrate care stabilesc, între altele, obiectivul de „stare bună” pentru toate apele din Europa. Directivele prevăd un management integrat și durabil al bazinelor hidrografice, inclusiv obligații, termene limită clare și un program integrat de măsuri bazat pe analize științifice, tehnice și economice, precum și pe informarea și consultarea publicului.

Articolul 8 al Directivei Cadru Apă stabilește cerințele de monitorizare pentru starea apelor subterane, iar anexa V indică faptul că informațiile furnizate de sistemul de monitoring al apelor subterane sunt necesare pentru:

- Evaluarea stării cantitative a tuturor corpurilor sau grupurilor de corpuri de apă subterană (inclusiv evaluarea resurselor de apă subterană disponibile);
- Estimarea direcției și a debitului din corpurile de apă subterană care traversează granițele Statelor Membre;
- Validarea procedurii de evaluare a riscului, realizată conform Articolului 5;
- Evaluarea tendințelor pe termen lung a diversilor parametri cantitativi și calitativi, ca rezultat al schimbărilor condițiilor naturale și datorită activității antropice;
- Stabilirea stării chimice pentru toate corpurile sau grupurile de corpuri de apă subterană identificate a fi la risc de a nu atinge starea bună;
- Identificarea prezenței tendințelor importante și continue de creștere a concentrațiilor de poluanți;
- Evaluarea schimbării (inversării) tendințelor în concentrația poluanților în apele subterane;
- Stabilirea, proiectarea și evaluarea programului de măsuri.

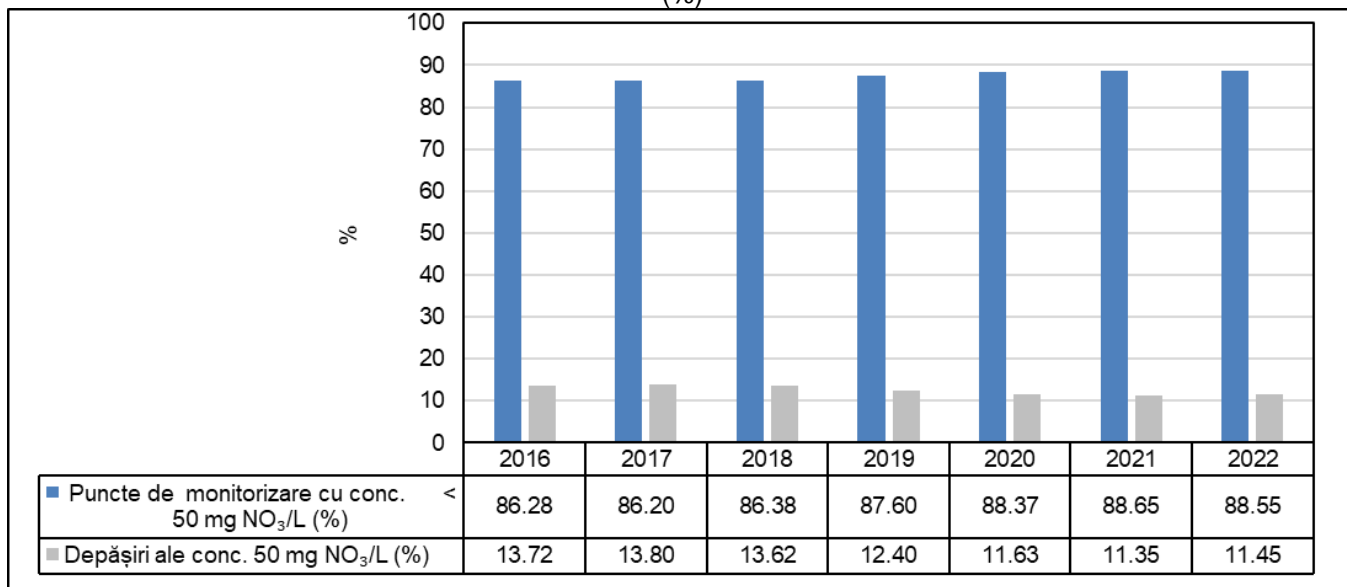
Monitorizarea cantitativă a corpurilor de apă subterană are ca scop principal validarea caracterizării realizate în conformitate cu Articolul 5 și a procedurii de evaluare a riscului de a nu atinge starea cantitativă bună la nivelul tuturor corpurilor de apă subterană sau a grupurilor de corpuri. În cazul corpurilor de apă subterană, Directiva Cadru definește starea cantitativă, precum și starea calitativă (chimică).

Indicator RO20: Nutrienți în apă

Indicatorul cuantifică azotații prezenți în apele subterane și este utilizat pentru a evidenția variațiile geografice ale concentrațiilor acestora și evoluția lor în timp.

➤ **Evoluția numărului punctelor de monitorizare cu depășiri la conținutul de nitrați, la nivel național, în perioada 2016 – 2022 (%)**

Figura II.2.1.3.1. Evoluția punctelor de monitorizare cu depășiri ale concentrațiilor de nitrați în perioada 2016-2022 (%)



Sursa de date: Administrația Națională "Apele Române"

Indicator RO64: Pesticidele din apele subterane

Indicatorul prezintă concentrația unei substanțe active sau suma concentrațiilor substanțelor active din clasa pesticidelor determinate în apele subterane. Pesticidele solicitate pentru raportare sunt cele enumerate în lista de substanțe prioritare din H.G. nr. 351/2005 privind aprobarea Programului de eliminare treptată a evacuărilor, emisiilor și pierderilor de substanțe prioritare periculoase, modificată și completată prin H.G. nr. 1038/2010

Pesticidele sunt definite ca orice substanță sau amestec de substanțe destinat pentru prevenirea, distrugerea sau controlul oricăror dăunători, vectori ai unor boli umane sau animale, specii nedorite de plante sau animale care ar putea degrada sau afecta producția, procesarea, depozitarea, transportul sau comercializarea produselor alimentare, produselor lemnoase, furajelor sau a nutrețurilor sau care pot fi administrate animalelor pentru combaterea insectelor, arahnidelor sau a altor paraziți interni sau externi. Termenul include și substanțe utilizate ca regulatori de creștere a plantelor, substanțe defoliante, substanțe deshidratante, agenți utilizați în scopul răririi fructelor sau prevenirii căderii premature a acestora și substanțe aplicate culturilor înainte sau după recoltare pentru protejarea produselor în timpul depozitării sau transportului (*Food and Agriculture Organization of the United Nations, 1990*).

Pesticidele conțin un amestec de ingrediente active și aditivi. Ingredientul activ se referă la partea biologic activă a pesticidului, care omoară sau controlează dăunătorii. Aditivii interacționează cu ingredientul activ pentru a îmbunătăți modul de aplicare și absorbția acestora. Printre substanțele utilizate cu rol de aditivi se regăsesc solvenți, surfactanți și transportori.

RAPORT JUDEȚEAN PRIVIND STAREA MEDIULUI

~ 2022 ~

Poluarea freaticului este cel mai adesea un fenomen aproape ireversibil având consecințe importante asupra folosirii rezervei subterane la alimentarea cu apă în scop potabil, depoluarea surselor de apă din pânza freatică fiind un proces foarte anevoios.

În ansamblu, la nivel european se remarcă o lipsă a informațiilor de încredere și puține informații disponibile referitoare la pesticidele din apele subterane. Cu toate acestea, din rapoartele naționale de mediu ale statelor membre și raportul de mediu SoER al Agenției Europene de Mediu (EEA) se pare că există un pericol de poluare cu pesticide.

Gradul de conștientizare al situației pesticidelor care cauzează probleme în apele subterane este în continuă creștere. Un efort mare pentru investigarea situației poluării cu pesticide este depus de țările implicate, dar este necesar un efort suplimentar semnificativ pentru a obține informații comparabile la nivel european.

La nivel internațional, sectorul agricol va fi supus unor provocări majore, cum ar fi: lipsa resurselor naturale, schimbările climatice și emisiile de gaze cu efect de seră. De asemenea, creșterea populației la 9 miliarde de persoane, până în anul 2050, va determina o creștere semnificativă a cererii de alimente, furaje și resurse regenerabile. În acest context, un factor esențial pentru majorarea productivității în sectorul agricol și reducerea pierderilor la recoltare îl constituie asigurarea protecției fitosanitare a culturilor prin aplicarea de produse de protecție a plantelor performante care să permită obținerea de producții agricole de calitate.

Toate pesticidele sunt supuse unei proceduri de aprobare și se impun condiții detaliate privind utilizarea, în conformitate cu legislația Uniunii Europene. Procedura are ca scop prevenirea riscurilor inacceptabile pentru sănătatea umană și mediu, determinate de folosirea acestor substanțe.

Apele subterane reprezintă o resursă importantă de apă potabilă și de aceea, trebuie să fie aplicat principiul precauției pentru protecția calității lor. Orice efect secundar nedorit trebuie să fie identificat și pe cât posibil, eliminat.

Concentrația de pesticide în apele subterane depinde de următorii factori: natura suprafeței pe care este aplicat, cultura și tipul solului, condițiile meteorologice, natura și rata aplicării, echipamentul utilizat, rata de (bio)degradare în mediu, caracteristicile fizice și chimice ale compusului.

Țările Uniunii Europene investighează și raportează în documentele naționale de mediu SoE situația poluării cu pesticide, menționând pericolul de contaminare a apelor subterane.

➤ Distribuția numărului punctelor de monitorizare a pesticidelor pe spații/bazine hidrografice în anul 2022

Tabel II.2.1.3.1. Pesticide monitorizate în anul 2022, la nivel național, pe bazine hidrografice (nr.)

Spații/Bazine hidrografice	Număr corpuri de apă monitorizate	Număr total de puncte de monitorizare	Număr de puncte în care sunt monitorizate pesticidele	Pesticide monitorizate (nr.)
Someș-Tisa	15	132	1	3
Crișuri	9	134	1	3
Mureș	22	122	4	10
Banat	20	213	15	11
Jiu	8	95	73	2
Olt	14	135	12	13
Argeș-Vedea	11	161	130	27

CAPITOLUL II – APA

AGENȚIA PENTRU PROTECȚIA MEDIULUI GALAȚI

RAPORT JUDEȚEAN PRIVIND STAREA MEDIULUI

~ 2022 ~

Buzău-Ialomița	18	191	47	4
Siret	6	109	3	18
Prut- Bârlad	7	119	57	18
Dobrogea-Litoral	9	117	16	18
Total	139	1528	359	28

➤ **Ponderea punctelor de monitorizare cu concentrație mai mare de 0,1 µg/L din numărul de foraje în care s-au monitorizat pesticidele în anul 2022**

Tabelul II.2.1.3.2. Ponderea punctelor de monitorizare cu concentrație mai mare de 0,1 µg/L din numărul de foraje în care s-au monitorizat pesticidele în anul 2022 (%)

Spațiu / Bazin hidrografic	Puncte în care sunt monitorizate pesticidele (nr.)	Puncte de monitorizare cu conc. > 0,1 µg/L (nr.)	Puncte de monitorizare cu conc. > 0,1 µg/L (%)
Someș - Tisa	1	0	0
Crișuri	1	0	0
Mureș	4	0	0
Banat	15	0	0
Jiu	73	0	0
Olt	12	0	0
Argeș - Vedea	130	3	2,31
Buzău - Ialomița	47	0	0
Siret	3	0	0
Prut- Bârlad	57	2	3,51
Dobrogea - Litoral	16	0	0
Total	359	5	1,39

Sursa de date: Administrația Națională "Apele Române", Sinteza calității apelor din România în anul 2022

➤ **Evoluția punctelor de monitorizare cu concentrație mai mare de 0,1 µg/L pentru perioada 2015 - 2022 (%)**

Tabelul II.2.1.3.3. Evoluția punctelor de monitorizare cu concentrație mai mare de 0,1 µg/L pentru perioada 2015 - 2022 (%)

Anul	2015	2016	2017	2018	2019	2020	2021	2022
Număr pesticide monitorizate	19	20	21	23	30	28	28	28
Număr total de puncte monitorizate	1310	1523	1536	1535	1533	1487	1524	1528
Număr puncte în care se monitorizează pesticidele	365	574	550	272	275	356	346	359

RAPORT JUDEȚEAN PRIVIND STAREA MEDIULUI

~ 2022 ~

Ponderea punctelor de monitorizare cu concentrație mai mare de 0,1μg/L din nr. punctelor în care se monitorizează pesticidele (%)	6,3	3,31	2,0	2,94	2,55	2,25	0,29	1,39
---	-----	------	-----	------	------	------	------	------

Sursa de date: Administrația Națională "Apele Române", Sinteza calității apelor din România în anul 2022

➤ **Numărul punctele monitorizate în care se monitorizează pesticidele și nr. punctelor cu concentrație mai mare de 0,1μg/L în anul 2022**

Tabel II.2.1.3.4. Numărul punctele monitorizate în care se monitorizează pesticidele și nr. punctelor cu concentrație mai mare de 0,1μg/L în anul 2022

Nr. crt.	Pesticide	Nr. puncte în care se monitorizează pesticide	Nr. puncte de monitorizare cu conc. > 0,1 μg/L
1	alfa - Hexaclorciclohexan	203	0
2	beta - Hexaclorciclohexan	203	0
3	gama HCH - Lindan	274	0
4	alfa-Endosulfan	306	0
5	beta-Endosulfan	306	0
6	Trifluralin	206	1
7	Alaclor	222	0
8	Aldrin	192	0
9	Atrazin	223	4
10	Clorfenvinfos	204	0
11	Clorpirifos	204	0
12	Diclorvos (fosfat de 2.2-diclorovinil si dimetil)	204	0
13	Dieldrin	244	0
14	Diuron	135	0
15	Endrin	192	0
16	Isodrin	192	0
17	Izoproturon	135	0
18	Linuron (3-(3.4-diclorfenil) -1-metoxi-1-metiluree)	130	0
19	Mevinfos (fosfat de 2-metoxicarbonil-1-metilvinil si dimetil)	74	0
20	Monolinuron (3-(4-clorofenil)-1-metoxi-1-metiluree)	130	0

RAPORT JUDEȚEAN PRIVIND STAREA MEDIULUI

~ 2022 ~

21	orto-para-DDT	134	0
22	para-para DDD	130	0
23	para-para-DDE	130	0
24	para-para-DDT	130	0
25	Simazin	271	0
26	Metoxiclor	130	0
27	Clorotoluron	130	0
28	Monuron	130	0

Sursa de date: Administrația Națională "Apele Române", Sinteza calității apelor din România în anul 2022

II.2.1.4. Calitatea apelor de îmbăiere

Prin **apa de îmbăiere** se înțelege orice tip de apă de suprafață, curgătoare (râu, fluviu) sau stătătoare (lac) inclusiv apa marină, în care este permisă, de către autoritățile locale, îmbăierea prin amenajarea acestor zone sau prin folosința unor zone neamenajate, dar utilizate în mod tradițional de un număr mare de persoane. În categoria apelor de îmbăiere nu sunt incluse apele geotermale utilizate în scopuri terapeutice și nici bazinele de înot/piscinele artificiale amenajate.

Legislația UE privind apele de îmbăiere ce cuprind toate apele de suprafață din teritoriu utilizate pentru îmbăiere pentru care se preconizează un număr mare de utilizatori și pentru care nu există o interdicție sau o recomandare permanentă împotriva îmbăierii (denumite „ape de îmbăiere din zonele naturale amenajate”) este reprezentată de Directivele 76/160/CEE și 2006/7/CE privind apa de îmbăiere.

Directivele sunt transpuse în România prin legislația:

- HG nr. 88/2004 pentru aprobarea Normelor de supraveghere, inspecție sanitară și control al zonelor naturale utilizate pentru îmbăiere, cu modificările și completările ulterioare;
- HG nr. 546/2008 actualizată privind gestionarea calității apei de îmbăiere, cu modificările și completările ulterioare;
- Ord. MS nr. 183/2011 privind aprobarea Metodologiei de monitorizare și evaluare a zonelor de îmbăiere.

La stabilirea listei apelor de îmbăiere se ține cont și de informațiile privind calitatea apelor de suprafață primite de la Administrația Națională „Apele Române”.

Începând cu anul 2011 monitorizarea și evaluarea apelor de îmbăiere se realizează pentru cel puțin 2 parametri microbiologici iar informarea publicului despre calitatea apei de îmbăiere și managementul plajelor se face prin intermediul profilurilor de îmbăiere pe baza cărora se afișează simboluri pentru clasificarea calității apelor de îmbăiere (excelentă, bună, satisfăcătoare sau slabă) și pentru interzicerea scăldatului.

Indicator RO22: Calitatea apei de îmbăiere

Indicatorul exprimă în termeni procentuali zonele de îmbăiere costiere și interioare care respectă standardele obligatorii și nivelurile recomandate pentru parametri microbiologici și fizico-chimici.

Indicatorul descrie modificările înregistrate în timp, ale calității apelor de îmbăiere (interioare și de coastă) existente, din punct de vedere al conformității cu standardele de calitate fizico-

chimice și microbiologice introduse de directivele UE privind calitatea apei de îmbăiere. Astfel, Directiva 76/160/CEE prevede standarde de calitate pentru doi parametri microbiologici (coliformi totali și coliformi fecali) și trei parametri fizico-chimici (uleiuri minerale, substanțe tensioactive și fenoli), în timp ce Directiva 2006/7/CE introduce suplimentar standarde de calitate pentru alți doi parametri microbiologici (enterococi intestinali și *Escherichia coli*).

Pentru fiecare apă de îmbăiere, Ministerul Sănătății Publice, prin Institutul Național de Sănătate Publică, comunică Comisiei Europene rezultatele monitorizării și evaluării calității apelor de îmbăiere, precum și o descriere a principalelor măsuri de management care au fost adoptate. Metodologia pentru supravegherea calității apei de îmbăiere se referă strict la monitorizarea zonelor naturale amenajate pe ape dulci pentru îmbăiere și zonelor naturale neamenajate folosite în mod tradițional pentru îmbăiere.

In județul Galați nu există zone naturale de îmbăiere amenajate sau neamenajate.

Sursa: Direcția de Sănătate Publică Galați

II.2.2. Factori determinanți și presiunile care afectează starea de calitate a apelor

II.2.2.1. Presiuni semnificative asupra resurselor de apă din județ

I. Corpurile de apă de suprafață

➤ Elemente metodologice pentru evaluarea presiunilor semnificative

În conformitate cu cerințele Directivei Cadru Apă, se consideră presiuni semnificative presiunile care au ca rezultat neatingerea obiectivelor de mediu pentru corpul de apă studiat. După modul în care funcționează sistemul de recepție al corpului de apă se poate cunoaște dacă o presiune poate cauza un impact. Această abordare corelată cu lista tuturor presiunilor și cu caracteristicile particulare ale bazinului de recepție conduce la identificarea presiunilor semnificative.

O alternativă este aceea ca înțelegerea conceptuală să fie sintetizată într-un set simplu de reguli care indică direct dacă o presiune este potențial semnificativă. O abordare de acest tip este de a compara magnitudinea presiunii cu un criteriu sau o valoare limită relevantă pentru corpul de apă. În acest sens, Directivele Europene prezintă limitele peste care presiunile pot fi potențial semnificative și substanțele și grupele de substanțe care trebuie luate în considerare. Stabilirea presiunilor semnificative stă la baza identificării în continuare a legăturii dintre toate categoriile de presiuni – obiective – măsuri. S-a avut în vedere analiza presiunilor și a impactului pe baza utilizării conceptului DPSIR (Driver-Pressure-State-Impact-Response – Activitate Antropică-Presiune-Stare-Impact- Răspuns).

Având în vedere noile cerințe ale Ghidului de raportare a Planului de management actualizat, elaborat în cadrul Strategiei Comune de Implementare a Directivei Cadru Apă (CIS – DCA), s-a revizuit metodologia privind identificarea presiunilor semnificative și evaluarea impactului asupra corpurilor de apă de suprafață pentru aplicare în cadrul celui de-al treilea ciclu de planificare. Pentru proiectul Planului de Management actualizat 2021, încadrarea presiunilor s-a realizat pe baza tipurilor de presiuni recomandate de Ghidul EU de raportare a Planului de Management actualizat 2021, respectiv: presiuni punctiforme, difuze, alterări hidromorfologice

(inclusiv prelevări de apă), presiuni cantitative pentru apele subterane, alte presiuni antropice, presiuni necunoscute etc.

Aplicarea setului de criterii a condus la identificarea presiunilor semnificative punctiforme, având în vedere evacuările de ape epurate sau neepurate în resursele de apă de suprafață:

- **aglomerările umane** (identificate în conformitate cu cerințele Directivei privind epurarea apelor uzate urbane - Directiva 91/271/EEC), ce au peste 2000 locuitori echivalenți (l.e.) care au sisteme de colectare a apelor uzate cu sau fără stații de epurare și care evacuează în resursele de apă; de asemenea, aglomerările <2000 l.e. sunt considerate surse semnificative punctiforme dacă au sistem de canalizare centralizat; de asemenea, sunt considerate surse semnificative de poluare, aglomerările umane cu sistem de canalizare unitar care nu au capacitatea de a colecta și epura amestecul de ape uzate și ape pluviale în perioadele cu ploi intense;
- **industria:**
 - instalațiile care intră sub incidența Directivei 2010/75/CEE privind emisiile industriale (Directiva IED), transpusă în legislația națională prin Legea nr. 278/2013 cu modificările și completările ulterioare - inclusiv unitățile care sunt inventariate în Registrul Poluanților Emiși și Transferați (E-PRTR), care sunt relevante pentru factorul de mediu apă;
 - unitățile care evacuează substanțe prioritare/prioritar periculoase peste limitele legislației în vigoare (în conformitate cu cerințele Directivei 2008/105/CE modificată de Directiva 2013/39/UE, transpusă în legislația națională prin HG 570/2016 privind aprobarea Programului de eliminare treptată a evacuărilor, emisiilor și pierderilor de substanțe prioritare periculoase și alte măsuri pentru principalii poluanți), în mediul acvatic al Comunității;
 - alte unități care evacuează în resursele de apă și care nu se conformează legislației în vigoare privind factorul de mediu apă;
- **agricultura:**
 - fermele zootehnice care intră sub incidența Directivei 2010/75/CEE privind emisiile industriale (Directiva IED), transpusă în legislația națională prin Legea nr. 278/2013, cu modificările și completările ulterioare - inclusiv unitățile care sunt inventariate în Registrul Poluanților Emiși și Transferați (E-PRTR), care sunt relevante pentru factorul de mediu apă;
 - fermele care evacuează substanțe prioritare/prioritar periculoase peste limitele legislației în vigoare (în conformitate cu cerințele Directivei 2008/105/CE modificată prin Directiva 2013/39/UE, transpusă în legislația națională prin HG 570/2016, privind aprobarea Programului de eliminare treptată a evacuărilor, emisiilor și pierderilor de substanțe prioritare periculoase și alte măsuri pentru principalii poluanți) în mediul acvatic al Comunității);
 - alte unități agricole cu evacuare punctiformă și care nu se conformează legislației în vigoare privind factorul de mediu apă.

Presiunile difuze provenite din activitățile agricole sunt dificil de cuantificat. Totuși, cantitățile de poluanți emise de sursele difuze de poluare pot fi estimate prin aplicarea unor modele matematice. De exemplu, modelul MONERIS (*Modelling Nutrient Emissions in River Systems*) permite estimarea emisiilor de nutrienți (azot și fosfor) luând în considerație șase căi de producere a poluării difuze: scurgerea pe suprafață, scurgerea din rețele de drenaje, scurgerea subterană, scurgerea din zone impermeabile orășenești, depuneri din atmosferă și eroziunea solului.

RAPORT JUDEȚEAN PRIVIND STAREA MEDIULUI

~ 2022 ~

Aplicarea modelului MONERIS se realizează la elaborarea fiecărui plan de management, ultimele informații fiind disponibile din perioada de referință (2015-2018). Se precizează că aceste date au fost actualizate pentru al treilea plan de management cu valori din perioada 2015-2018, pe baza finalizării aplicării modelului MONERIS la nivel național (în cadrul Districtului internațional al Dunării), cât și la nivel de sub-bazine internaționale (Tisa).

(Sursa datelor: Administrația Națională „Apele Române”, Planul național de management actualizat)

În județul Galați au fost inventariate în anul 2022, **16 instalații ce intra sub prevederile Directivei IED:**

- 7 instalații pentru creșterea intensivă a păsărilor: SC Vanbet SRL – ferma Bucești, comuna Ivești, SC Aaylex One SA Buzău - ferma 7 Tulucești, SC Condor SA Matca, SC Vanbet SRL – ferma Movileni, com. Movileni, SC Vanbet SRL-ferma Furcenii Noi, comuna Cosmești, SC Little by little, comuna Cudalbi, sat Cudalbi, SC Vanbet SRL-ferma Negrileşti;
- 1 instalație cu profil chimic: SC Linde Gaz România SRL;
- 1 instalație de ardere cu o putere termică nominală mai mare de 50 MW: Societatea Electrocentrale Galați SA;
- 3 instalații cu profil de producție și prelucrarea metalelor: SC Liberty SA Galați, SC Damen Shipyards și SC Titan Steel 1921 SRL (în data de 31.01.2022 a înaintat notificare pentru stabilirea obligațiilor de mediu la încetarea definitivă a activităților desfășurate);
- 1 instalație cu profil incinerare deșeuri periculoase: SC Decinera SA (nu a funcționat în anul 2022);
- 2 instalații cu profil tratare deșeuri periculoase și depozitare deșeuri nepericuloase: SC OMV Petrom SA – stația de bioremediere și depozit deșeuri nepericuloase Smârdan, Serviciul Public Ecosal Galați –depozit de deșeuri nepericuloase;
- 1 instalație cu profil depozitare temporară deșeuri: SC Sporting Impex SRL.

În anul 2022, la nivelul județului Galați, din totalul de 15 operatori care au desfășurat activități care intră sub incidența **Regulamentului 166/2006 privind înființarea Registrului European al Poluanților Emiși și Transferați și modificarea Directivelor Consiliului 91/689/CEE și 96/61/CE (E-PRTR)**, un număr de 2 operatori au avut obligația înregistrării în Registrul E-PRTR, ca urmare a depășirii valorii prag pentru emisiile de poluanți în apă: SC Apă Canal SA și SC Liberty SA Galați.

II. Corpurile de apă subterană

În ceea ce privește tipul și mărimea presiunilor antropice care pot afecta **corpurile de apă subterană** (conform Directivei Cadru 2000/60/EC – anexa II – 2.1), se au în vedere:

• surse de poluare punctiforme și difuze:

- sursele de poluare datorate aglomerărilor umane fără sisteme de colectare și epurare a apele uzate (menajere, industriale, agricole, etc.) sau fără sisteme corespunzătoare de colectare a deșeurilor;
- surse de poluare difuză determinate de activitățile agricole (ferme agrozootehnice care nu au sisteme corespunzătoare de stocare a gunoiului de grajd, etc) și activitățile industriale prin depozitele de deșeuri neconforme (deșeuri industriale, menajere, din construcții, etc);

- surse de poluare punctiformă determinate de activitățile industriale, prin evacuarea de poluanți specifici tipului de activitate desfășurată, depozite de deșeuri etc.;
- alte activități antropice potențial poluatoare.

Cele mai frecvente surse de poluare care pot conduce la deteriorarea apelor subterane din punct de vedere calitativ, sunt sursele de poluare difuză datorate aglomerărilor umane fără sisteme de colectare și epurare a apelor uzate, precum și presiunilor difuze cauzate de activitățile agricole. De asemenea, trebuie avut în vedere faptul că dinamica apelor subterane este mult mai lentă decât cea a apelor de suprafață, astfel încât efectul oricăror măsuri se face resimțit după o perioadă mai lungă de timp.

Din punct de vedere al impactului asupra stării cantitative a corpurilor de apă subterane, presiunile cantitative sunt considerate captările de apă semnificative, care pot depăși rata naturală de reîncărcare a acviferului.

- **prelevări de apă și reîncărcarea corpurilor de apă subterană:**

Conform prevederilor DCA, Anexa II – 2.3, criteriile de selecție a captărilor de apă sunt considerate cele care au în vedere prelevările de apă >10 m³/ zi. În România, apa subterană este folosită în general în scopul alimentării cu apă a populației, cât și în scop industrial, agricol, etc. În anul 2019 la nivel național exista un număr de 7.415 captări (foraje, fronturi de captare, izvoare, drenuri etc.) din care au fost identificate **26 exploatări semnificative de ape subterane**, respectiv captări cu debite mai mari sau egale cu 1500 mii m³/an.

Tendința generală de creștere a volumelor de apă subterană captată în ultimii ani poate fi pusă pe seama următoarelor cauze:

- utilizarea capacității fronturilor de captare (atât de către unii agenți economici, dar în special pentru asigurarea apei în rețeaua de distribuție orășenească);
- creșterea numărului de utilizatori și schimbarea profilului acestora, respectiv renunțarea la unele activități industriale și orientarea spre diferite tipuri de activități agricole;
- creșterea numărului de localități dotate cu rețele de distribuție a apei potabile și cu captări din surse subterane.

Reîncărcarea acviferelor în România se realizează prin infiltrarea apelor de suprafață și meteorice.

În ceea ce privește balanța prelevări/reîncărcare, care conduce la evaluarea corpului de apă subterană din punct de vedere cantitativ, nu se semnalează probleme deosebite, prelevările fiind inferioare ratei naturale de realimentare.

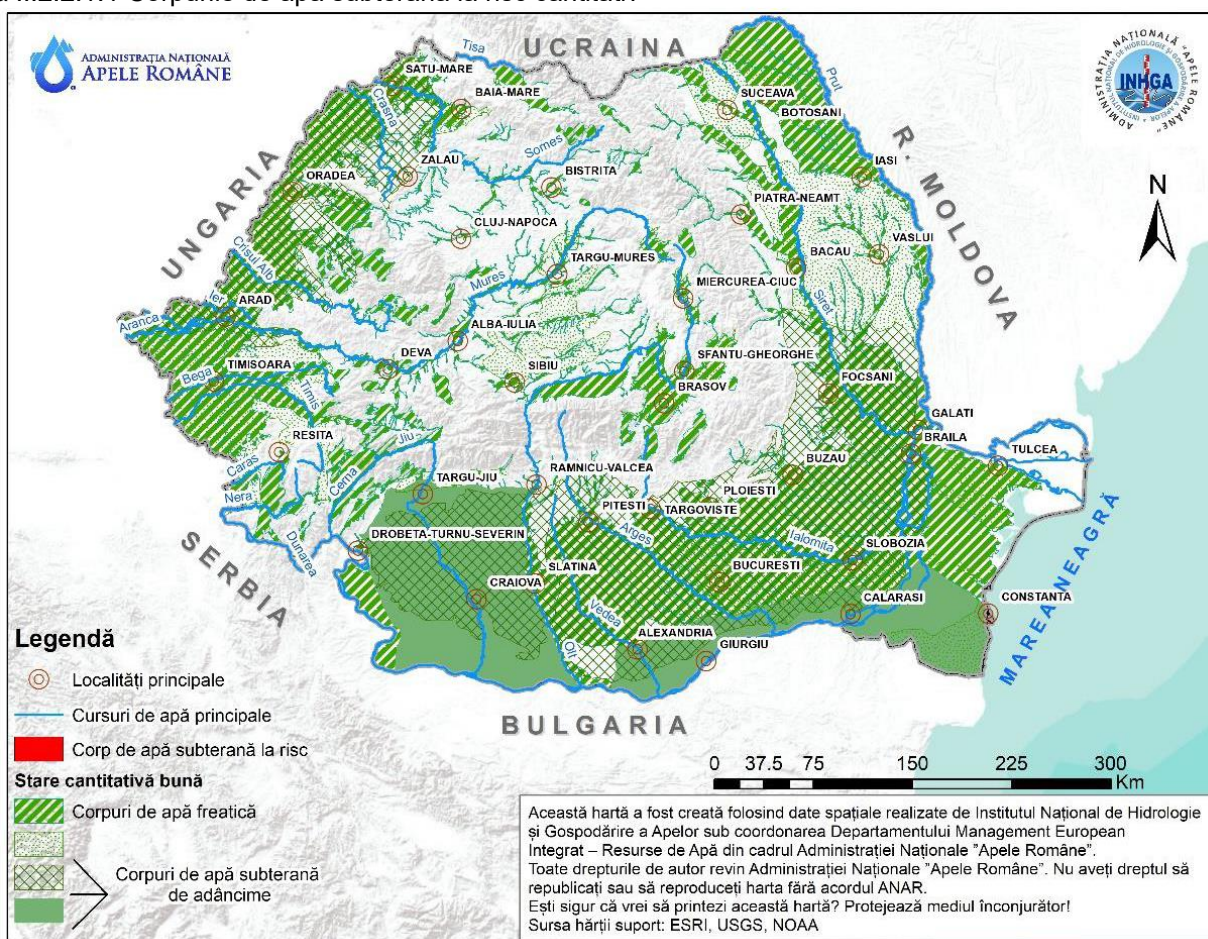
Întrucât, în România nu toate localitățile sunt racordate la sistemele centralizate de apă potabilă, în Legea Apelor nr. 107/1996 cu modificările și completările ulterioare se stabilește din punct de vedere legal posibilitatea satisfacerii necesităților gospodăriilor proprii (acces liber pentru băut, adăpat, udat, spălat, îmbăiat și alte trebuințe gospodărești) cu respectarea normelor sanitare și de protecție a calității apelor, dacă pentru aceasta nu se folosesc instalații sau se folosesc instalații de capacitate mică de până la 0,2 litri/secunda. Potrivit Institutului Național de Statistică, din totalul populației la nivelul anului 2020, 72,4 % se alimentează cu apă din sistemul centralizat, restul populației (27,6%) alimentându-se prin sisteme individuale, în principal din apa subterană.

Urmare a analizei presiunilor și impactului din cadrul Planurilor de management actualizate în care s-a avut în vedere și această evaluare (inclusiv captările mici pentru necesități gospodărești), s-a concluzionat că aceste prelevări de apă sunt nesemnificative, starea cantitativă a corpurilor de apă subterană nu este afectată de aceste captări mici pentru

necesitățile gospodărești, în special ale populației neracordate la sistemele de aprovizionare cu apă.

Este de menționat faptul că numărul populației neracordate la sistemul centralizat de alimentare cu apă va scădea treptat în viitor, prin proiectele în curs de implementare/planificate/în curs de planificare care au ca scop conectarea populației la infrastructura centralizată de apă potabilă, așa cum este prevăzut în programul de măsuri din Planurile de management actualizate. În concluzie, din punct de vedere al impactului cantitativ, nu s-au semnalat presiuni semnificative care să conducă la degradarea stării cantitative bune, respectiv toate corpurile de apă subterană fiind în stare cantitativă bună (Figura II.2.2.1.7).

Figura II.2.2.1.1 Corpurile de apă subterană la risc cantitativ



(Sursa datelor: Administrația Națională „Apele Române”, Planul Național de Management actualizat)

În Planul Național de Management actualizat 2016-2021 aprobat prin HG 859/2016 au fost identificate 15 corpuri de apă subterană care nu atingeau starea chimică bună datorită următorilor parametri: azotați și amoniu, pentru care au fost prevăzute excepții de la atingerea obiectivelor până în 2027. Datorită măsurilor luate în primul ciclu de implementare (2010-2015) și urmare a evaluării actuale a stării chimice (anul 2017-2019), 131 corpuri de apă subterană sunt în stare chimică bună și 12 sunt în stare chimică slabă.

II.2.2.2. Apele uzate și rețelele de canalizare

În raport cu proveniența lor, **apele uzate se clasifică astfel: ape uzate menajere**, sunt cele care se evacuează după ce au fost folosite pentru nevoi gospodărești în locuințe și unități de folosință publică; **ape uzate urbane**, definite ca ape uzate menajere sau amestec de ape menajere cu ape uzate industriale și/sau ape meteorice și **ape uzate industriale**, cele care sunt evacuate ca urmare a folosirii lor în procese tehnologice de obținere a unor produse finite industriale sau agro-industriale.

Apele uzate urbane sunt definite ca ape uzate menajere sau amestec de ape uzate menajere cu ape uzate industriale (în general provenite din industria agro-alimentară) sunt colectate prin sisteme de canalizare și preluate și epurate în stații de epurare.

Apele uzate neepurate din aglomerările umane (orașe și sate – zonele locuite cele mai concentrate) contribuie la poluarea apelor de suprafață și subterane. Poluarea se datorează în principal următoarelor aspecte:

- Ratei reduse a racordării populației echivalente la sistemele de colectare și epurare a apelor uzate;
- Funcționării necorespunzătoare a stațiilor de epurare existente;
- Managementului necorespunzător al nămolurilor de la stațiile de epurare (produse secundare ale procesului de epurare a apelor uzate, considerate deșeuri biodegradabile);
- Dezvoltării zonelor urbane fără asigurarea și dotarea cu sisteme și instalații de alimentare cu apă și canalizare, care se reflectă apoi prin evacuările de ape neepurate în emisarii naturali, ceea ce duce la o protecție insuficientă a resurselor de apă,

Calitatea apelor de suprafață este influențată în mod direct de evacuările de ape uzate, neepurate sau insuficient epurate, provenite din surse punctiforme, urbane, industriale și agricole. Impactul acestor surse de poluare asupra receptorilor naturali depinde de debitul apei și de încărcarea acesteia cu substanțe poluante.

Poluarea apelor este un proces de alterare a calității fizice, chimice sau biologice a acesteia, produsă de o activitate umană, în urma căreia apele devin improprii pentru folosință. Se poate spune că o apă poate fi poluată nu numai atunci când ea prezintă modificări vizibile (schimbări de culoare, irizații de produse petroliere, mirosuri neplăcute) ci și atunci când, deși aparent bună, conține, fie și într-o cantitate redusă, substanțe toxice. Poluarea chimică rezultă din deversarea în ape a unor compuși chimici de tipul: nitrați, fosfați și alte substanțe folosite în agricultură; unor reziduuri provenite din industria metalurgică, chimică, a lemnului, celulozei, din topitorii sau a unor substanțe organice (solvenți, coloranți, substanțe biodegradabile provenite din industria alimentară) etc..

➤ Nivelul de colectare și epurare a apelor uzate urbane

Apele uzate menajere și industriale exercită o presiune semnificativă asupra mediului acvatic, datorită încărcărilor cu materii organice, nutrienți și substanțe periculoase. Având în vedere procentul mare al populației care locuiește în aglomerări urbane, o parte semnificativă a apelor uzate este colectată prin intermediul sistemelor de canalizare și transportate la stațiile de epurare. Nivelul de epurare, înainte de evacuare, și starea apelor receptoare determină intensitatea impactului asupra ecosistemelor acvatice.

Respectarea prevederilor Directivei privind epurarea apelor uzate urbane (91/271/CEE), modificată și completată de Directiva 98/15/EC în 27 februarie 1998, respectiv a tipurilor de

procese de epurare aplicate, sunt considerate indicatori reprezentativi pentru nivelul de îndepărtare a poluanților din apele uzate și pentru îmbunătățirea potențială a mediului acvatic. Progresul politicilor aplicate pentru reducerea poluării mediului acvatic cauzată de evacuarea apelor uzate se poate evidenția prin tendințele și procentul de populație conectată la stațiile de epurare (primare, secundare și terțiare) a apelor uzate orășenești.

De asemenea, eficiența programelor naționale privind epurarea apelor uzate, eficiența politicilor existente de reducere a evacuărilor de nutrienți și substanțe organice se evaluează prin stadiul implementării cerințelor Directivei 91/271/CEE privind epurarea apelor uzate, modificată prin Directiva 98/15/CE. Țintele propuse pentru implementarea prevederilor Directivei 91/271/CEE , 98/15/CE și 2000/60/CE sunt:

- creșterea gradului de racordare al aglomerărilor umane cu mai mult de 2.000 I.e. la sistemele de canalizare prin extinderea rețelelor de canalizare (de la 69,1% din locuitorii echivalenți racordați în 2013, până la 80,2% în 2015 și 100% în 2018);
- creșterea gradului de racordare al aglomerărilor umane cu mai mult de 2.000 I.e. la sistemele de epurare prin construirea de noi stații de epurare a apelor uzate și prin reabilitarea și modernizarea celor existente, pentru a realiza o acoperire de 60,6% I.e. în 2013, 76,7% I.e. în 2015 și 100% I.e. în 2018.

Se precizează faptul că **noțiunea de „locuitor-echivalent”** este un termen specific al Directivei 91/271/CEE privind epurarea apelor uzate care reprezintă unitatea de măsură pentru poluarea biodegradabilă și stabilește dimensiunea poluării provenită de la o aglomerare umană, respectiv poluarea rezultată atât de populație, cât și de la activitățile industriale care evacuează ape uzate în rețeaua de canalizare a aglomerării. Astfel **„un locuitor echivalent (I.e.) înseamnă încărcarea organică biodegradabilă cu un consum biochimic de oxigen în cinci zile (CBO₅) de 60 de grame de oxigen pe zi; se exprimă ca media acelei poluări produsă de o persoană într-o zi.**

➤ **Evoluția cantităților de nămol generate de la stațiile de epurare din județul Galați**

Nămolurile reprezintă faza finală a epurării apelor, în care sunt înglobate produse ale activității metabolice și/sau materii prime, produși intermediari și produse finite ale activității industriale. Cantitățile de nămoluri generate în prezent de stațiile de epurare sunt în funcție de:

- populația racordată la sistemul de canalizare;
- aportul apelor industriale colectate prin sistemul de canalizare;
- tehnologia aplicată la epurarea apelor uzate (epurare primară sau secundară) și randamentele obținute în exploatare.

Cuantificarea exactă a cantității de nămoluri produse este dificilă, deoarece o parte se pierde în rețelele de canalizare sau prin operațiunile de transport. Nămolurile rezultate din stațiile de epurare a apelor uzate urbane provin din diferite etape ale proceselor de epurare și sunt considerate deșeuri care intră sub incidența reglementărilor referitoare la deșeuri. Ele conțin, atât compuși cu valoare agricolă (materii organice, nutrienți – azot și fosfor, potasiu și în cantități mici de calciu, sulf și magneziu), cât și poluanți ca: metale grele, substanțe organice toxice și agenți patogeni.

Caracteristicile nămolurilor depind de gradul de poluare și natura poluanților din apele uzate supuse epurării și de metodele de tratare a nămolurilor. Înainte de valorificare sau eliminare, nămolurile trebuie să fie supuse tratării, cu scopul de a reduce conținutul de apă, proprietățile de fermentare și prezența agenților patogeni. Nămolul tratat poate fi utilizat sau eliminat, cel mai

RAPORT JUDEȚEAN PRIVIND STAREA MEDIULUI

~ 2022 ~

frecvent, în trei moduri: utilizarea în agricultură, incinerarea sau depozitarea în depozite de deșeuri, funcție de proprietățile nămolului, precum și de opțiunea operatorului stației de epurare. Alte metode de eliminare și valorificare, dar sunt mai puțin folosite, cum ar fi utilizarea în silvicultură, ameliorarea terenurilor, oxidarea umedă, piroliza și gazeificarea.

Utilizarea în agricultură a nămolurilor are ca bază juridică transpunerea în legislația națională a Directivei nr. 86/278/CEE privind protecția mediului și, în special, a solului, atunci când se utilizează nămoluri de epurare în agricultură, transpusă prin Ordinul 344/2005 privind aprobarea normelor tehnice pentru protecția mediului și în special a solurilor, atunci când se folosesc nămoluri de la stații de epurare în agricultură. Prin acest ordin se stabilesc măsurile necesare a fi luate de către operatorii de servicii publice pentru apă, unitățile industriale și autoritățile competente în vederea implementării cerințelor Directivei.

RAPORT JUDEȚEAN PRIVIND STAREA MEDIULUI

~ 2022 ~

La nivelul județului Galați, operatorul regional pentru serviciul de alimentare cu apă și canalizare, SC Apă Canal SA Galați a raportat cantitățile de nămol generate de la stațiile de epurare pe care le administrează, conform tabelului II.2.2.2.1.

Tabel II.2.2.2.1

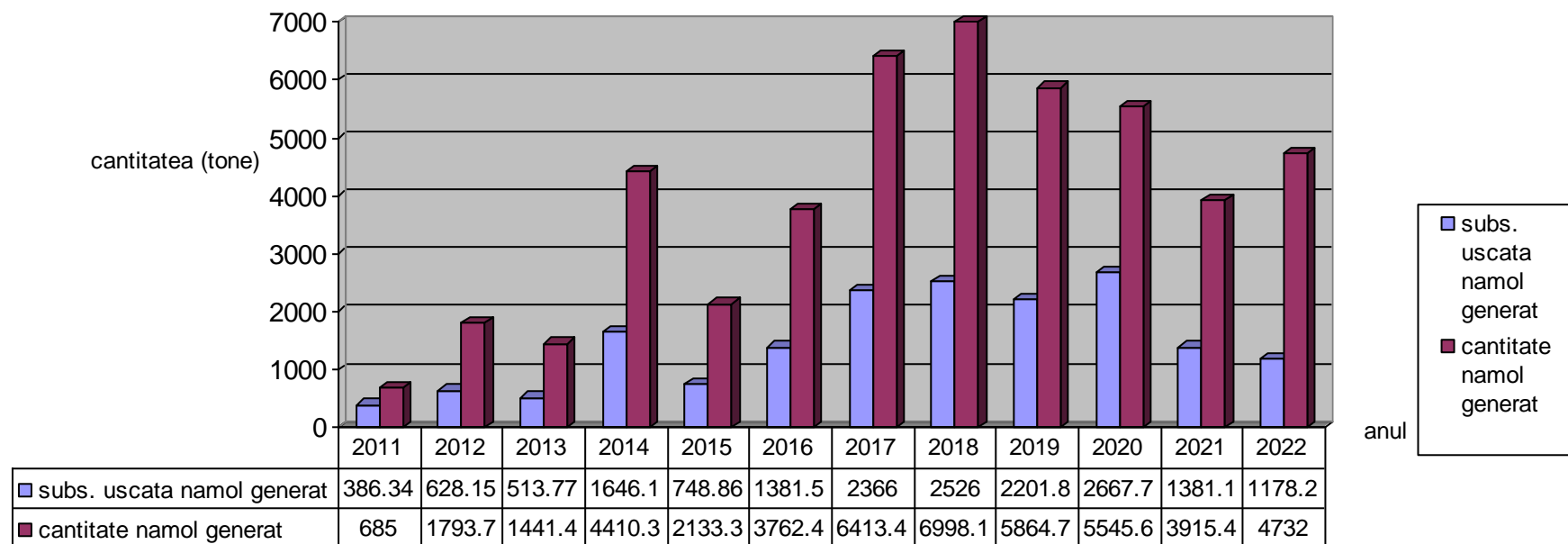
Denumire stație de epurare	Galați		Tecuci		Tg.Bujor		Liești		Pechea	
	Cantitate nămol generat (t) /subst. uscată(%)	Subst. uscată nămol generat (t)	Cantitate nămol generat (t) /subst. uscată(%)	Subst. uscată nămol generat (t)	Cantitate nămol generat (t) /subst. uscată(%)	Subst. uscată nămol generat (t)	Cantitate nămol generat (t) /subst. uscată(%)	Subst. uscată nămol generat (t)	Cantitate nămol generat (t) /subst. uscată(%)	Subst. uscată nămol generat (t)
2013	936,25/35,52	332,56	504/35,8	180,43	1,18/66	0,779	-	-	-	-
2014	2468,63/35,59	878,58	1939,9/39,5	766,26	1,8/68,3	1,229	-	-	-	-
2015	1913,36/35,63	681,73	218/30,5	66,49	1,9/33,5	0,637	-	-	-	-
2016	3416/35,43	1210,29	255/63,6	162,18	91,35/9,86	9	-	-	-	-
2017	5314,41/35,56	1889,8	1040/43,9	456,56	58,95/33,29	19,62	-	-	-	-
2018	6599,32/36,66	2419,31	260/18,31	47,61	103,4/45,04	46,58	35,41/35,14	12,45	-	-
2019	5513,96/37,5	2067,74	138/15,5	21,39	135,6/45,3	61,43	77,09/66,5	51,27	-	-
2020	4449,18/44,3	1971,26	971/64,9	630,18	125,4/52,8	66,21	-	-	-	-
2021	3211,84/36,1	1159,47	570,15/25,2	143,67	77,3/41,8	32,31	56,16/81,3	45,65	-	-
2022	4528,47/23,5	1064,19	116/60	69,6	51,2/29	14,85	36,31/81,3	29,52	-	-

Sursa de date: SC Apă Canal SA Galați

RAPORT JUDEȚEAN PRIVIND STAREA MEDIULUI
~ 2022 ~

Evoluția cantităților de nămol generat de la stațiile de epurare de pe teritoriul județului Galați este redată grafic în figura nr. II.2.2.2.1.

Figura II.2.2.2.1. Evoluția cantităților de nămol din județul Galați generate de la stațiile de epurare



Deoarece localitățile urbane au sisteme de canalizare unitare, apele uzate industriale fiind evacuate, după preepurare, în stațiile de epurare urbane, nămolurile rezultate sunt improprie pentru compostare și utilizare ulterioară pentru fertilizarea terenurilor. Conform reglementărilor privind nămolurile de epurare, deținătorii stațiilor de epurare sunt obligați să re tehnologizeze stațiile de epurare, să amelioreze calitatea nămolului, să asigure tratarea acestuia pentru stabilizare și să găsească utilizatori în agricultură sau în alte domenii. În cazul în care compoziția nămolului nu permite împrăștierea acestuia pe terenuri, se va asigura eliminarea prin incinerare sau coincinerare.

Strategia națională de gestionare a nămolurilor de epurare, elaborată în cadrul asistenței tehnice a POS Mediu, oferă un cadru pentru planificarea și implementarea măsurilor pentru gestionarea volumelor în creștere de nămol de la stațiile de epurare urbane existente, reabilitate și noi din România.

În vederea accelerării procesului de conformare, Planul de conformare pentru implementare a directivei privind epurarea apelor uzate urbane este în curs de actualizare, constituind unul dintre obiectivele proiectului de asistență tehnică, denumit „Îmbunătățirea capacității autorității publice centrale în domeniul managementului apelor în ceea ce privește planificarea, implementarea și raportarea cerințelor europene din domeniul apelor”. Proiectul este finanțat din fonduri europene prin Programul Operațional Capacitate Administrativă 2014-2020, Axa prioritară Administrație publică și sistem judiciar eficiente, obiectivul specific OS 1.1 Dezvoltarea și introducerea de sisteme și standarde comune în administrația publică ce optimizează procesele decizionale orientate către cetățeni și mediul de afaceri în concordanță cu SCAP. Liderul de proiect este Ministerul Mediului, Apelor și Pădurilor, partener de implementare este Administrația Națională „Apele Române”, iar consultanții Băncii Mondiale asigură asistență tehnică pe durata celor 24 luni de desfășurare a proiectului (2019-2021).

Proiectul contribuie la fundamentarea și sprijinirea măsurilor ce vizează adaptarea structurilor, optimizarea proceselor și pregătirea resurselor umane necesare îndeplinirii obligațiilor asumate prin aquis-ul comunitar, respectiv conformarea accelerată cu cerințele Directivei 91/271/CEE privind epurarea apelor uzate provenite de la aglomerări umane în scopul consolidării capacității autorităților și instituțiilor publice din domeniul gospodării apelor. Obiectivele și activitățile specifice ale proiectului vizează în principal: reactualizarea Planului de Implementare al Directivei 91/271/CEE privind epurarea apelor uzate urbane, pe baza unei noi metodologii de delimitare a aglomerărilor umane și de calcul al încărcării acestora; elaborarea Strategiei naționale privind alimentarea cu apă, colectarea și epurarea apelor uzate urbane; dezvoltarea și implementarea la nivelul Administrației Naționale „Apele Române” a unui sistem electronic de colectare, prelucrare și raportare a datelor; elaborarea și promovarea unui proiect de act normativ pentru definirea obligațiilor și responsabilitățile legate de colectarea și epurarea apelor uzate urbane.

Autoritățile române competente consideră că actualizarea Planului de implementare accelerată este parte integrantă din memorandumul pentru evaluarea națională și planul de acțiune privind îndeplinirea condiției favorizante privind ”Planificarea actualizată pentru investițiile necesare în sectorul apei și cel al apelor uzate”, prevăzută prin propunerea de Regulament CE de stabilire a unor prevederi comune pentru o serie de fonduri UE post 2020 (CPR).

De asemenea, în cadrul acestui proiect va fi dezvoltată, de către Ministerul Mediului, Apelor și Pădurilor o **Strategie națională privind alimentarea cu apă, colectarea și epurarea**

apelor uzate și revizuirea reglementărilor în vederea creșterii eficienței în aplicarea legislației specifice. În cadrul Strategiei naționale se va stabili modul în care vor continua planificarea, finanțarea și realizarea infrastructurii specifice. Autoritățile române competente estimează că Strategia națională va fi finalizată, similar cu Planul de conformare, la un termen corelat cu termenul ce se va stabili în cadrul memorandumului pentru evaluarea națională și planul de acțiune privind îndeplinirea condiției favorizante.

Proiectul mai sus menționat se va sprijini pe rezultatele obținute din alt proiect de asistență tehnică finanțat din Programul Operațional Asistență Tehnică 2014-2020, implementat de Ministerul Fondurilor Europene, prin Autoritatea de Management pentru Programul Operațional Infrastructură Mare (AM POIM), sub asistența tehnică a Băncii Europene de Reconstrucție și Dezvoltare (BERD) și în colaborare cu Ministerul Apelor și Pădurilor, Asociația Română a Apei și Autoritatea Națională de Reglementare pentru Serviciile Comunitare de Utilități Publice. Proiectul prevede:

- o analiză completă a sectorului de apă și apă uzată;
- opțiuni strategice privind dezvoltarea și consolidarea politicii de regionalizare;
- stabilirea aceluiași tipuri de indicatori în contractul de delegare, calculați în baza unei metodologii comune;
- dezvoltarea actualei platforme de benchmarking;
- analiza și revizuirea contractului-cadru de delegare, inclusiv elaborarea unei metodologii de revizuire a acestuia la fiecare 5 ani.

Până în prezent, în cadrul proiectului a fost implementată acțiunea privind analiza sectorului de apă și apă uzată, precum și realizarea documentului privind opțiunile strategice, documente ce au fost circulate pentru observații și comentarii către toți factorii implicați în sectorul de apă. De asemenea, au fost realizate rapoartele privind metodologia de benchmarking și a avut loc serii de seminarii regionale având ca temă apa nefacturată, contractele pe bază de performanță, managementul activelor și managementul contractului de delegare, precum și îmbunătățirea relațiilor instituționale.

II.2.3. Tendințe și prognoze privind calitatea apei

(Sursa de date: Administrația Națională „Apele Române”)

Având în vedere natura substanțelor poluante din apele uzate, cât și sursele de poluare aferente, gospodărirea apelor uzate se realizează în acord cu prevederile europene în domeniul apelor, în special cu cele ale Directivei Cadru a Apei (Directiva 2000/60/CE), care stabilește cadrul politic de gestionare a apelor în Uniunea Europeană, bazat pe principiile dezvoltării durabile și care integrează toate problemele apei. Sub umbrela Directivei Cadru a Apei sunt reunite cerințele de calitate a apei corespunzătoare și celorlalte cerințe ale directivelor europene în domeniul apelor.

Planurile de management ale bazinelor hidrografice reprezintă principalul instrument de implementare a Directivei Cadru privind Apa 2000/60/CE și a majorității prevederilor din celelalte directive europene din domeniul calității apei. Cele mai importante directive a căror implementare asigură reducerea poluării apelor uzate sunt Directiva 91/271/CEE privind epurarea apelor uzate urbane, amendată de Directiva 98/15/EC și de Regulamentul (CE) nr. 1882/2003, Directiva 2006/11/CE privind poluarea cauzată de anumite substanțe periculoase evacuate în mediul acvatic al Comunității și Directivele “fiice” 82/176/CEE, 83/513/CEE, 84/156/CEE, 84/491/CEE și 86/280/CEE, modificate prin 88/347/CEE și

90/415/CEE, Directiva 91/676/CEE privind protecția apelor împotriva poluării cauzate de nitrații proveniți din surse agricole, amendată de Regulamentul (CE) nr. 1882/2003.

Directiva Cadru 2000/60/CE în domeniul apei constituie o abordare nouă în domeniul gospodăririi apelor, bazându-se pe principiul bazinal și impunând termene stricte pentru realizarea programului de măsuri. Obiectivul central al Directivei Cadru în domeniul Apei (DCA) este acela de a obține o „stare bună” pentru toate corpurile de apă, atât pentru cele de suprafață cât și pentru cele subterane, cu excepția corpurilor puternic modificate și artificiale, pentru care se definește „potențialul ecologic bun”. Conform acestei Directive, Statele Membre din Uniunea Europeană trebuie să asigure atingerea stării bune a tuturor apelor de suprafață până în anul 2015, mai puțin corpurile de apă pentru care se cer excepții de la atingerea obiectivelor de mediu.

În conformitate cu cerințele art. 14(1b) al Directivei Cadru Apă, la 22 decembrie 2019 a fost publicat **Documentul privind problemele importante de gospodărire a apelor** realizat la nivel bazinal și național, pentru asigurarea procesului de informare și consultare a publicului pe o durată de 6 luni (iunie –decembrie 2019).

(<https://rowater.ro/wp-content/uploads/2020/12/Probleme-Importante-de-Gospodarire-a-Apelor-Sinteza-Nationala-2019.pdf>)

Documentul își propune să evidențieze problemele importante de gospodărire a apelor în România - problematici cheie care stau la baza stabilirii măsurilor necesare atingerii obiectivelor de mediu. Problemele importante de gospodărire a apelor sunt tratate în relație cu presiunile exercitate asupra corpurilor de apă de suprafață și subterane pentru care există riscul neaterării obiectivelor de mediu, precum și a sectoarelor economice aferente acestor presiuni și sunt în concordanță cu problemele de gospodărire a apelor de la nivelul Districtului Internațional al Dunării în cadrul documentului Significant Water Management Issues 2013, elaborat de către Comisia Internațională pentru Protecția fluviului Dunărea (ICPDR), cu contribuția țărilor dunărene (<https://www.icpdr.org/main/public-participation-interim-overview-swmi>).

Următoarele problematici importante privind gospodărire a apelor care afectează în mod direct sau indirect starea apelor de suprafață și apelor subterane, cu impact major în gestiunea resurselor de apă au fost identificate: poluarea cu substanțe organice, poluarea cu nutrienți, poluarea cu substanțe periculoase și alterările hidromorfologice.

Poluarea cu substanțe organice este cauzată în principal de emisiile directe sau indirecte de ape uzate insuficient epurate sau neepurate de la aglomerări umane, din surse industriale sau agricole, și produce schimbări semnificative în balanța oxigenului în apele de suprafață și în consecință are impact asupra compoziției speciilor/populațiilor acvatice și respectiv, asupra stării ecologice a apelor.

O problemă importantă de gospodărire a apelor este **poluarea cu nutrienți**, în special cu azot și fosfor. Nutrienții în exces conduc la eutrofizarea apelor, ceea ce determină schimbarea compoziției și scăderea biodiversității speciilor, precum și reducerea posibilității de utilizare a resurselor de apă în scop potabil, recreațional, etc. Ca și în cazul substanțelor organice, emisiile de nutrienți provin atât din surse punctiforme (ape uzate urbane, industriale și agricole neepurate sau insuficient epurate), cât și din surse difuze (în special, cele agricole: creșterea animalelor, utilizarea fertilizanților, etc).

Directiva *Consiliului 91/676/EEC privind Protecția apelor împotriva poluării cu nitrați din surse agricole* este principalul instrument comunitar care reglementează poluarea cu nitrați provenită din agricultură. Principalele obiective ale acestei directive sunt reducerea poluării produse sau induse de nitrați din surse agricole, raționalizarea și optimizarea utilizării

RAPORT JUDEȚEAN PRIVIND STAREA MEDIULUI

~ 2022 ~

Îngrășămintelor chimice și organice ce conțin compuși ai azotului și prevenirea poluării apelor cu nitrați. Aceste obiective sunt cuprinse în planuri de acțiune.

Conform planului de acțiune și articolelor 4 și 5 ale Directivei 91/676/EEC au fost elaborate și aplicate Coduri de bune practici agricole, cât și Programe de Acțiune pentru protecția apelor împotriva poluării cu nitrați din surse agricole. Acestea s-au aplicat la început doar în zonele vulnerabile la poluarea cu nitrați din surse agricole, desemnate în România încă din anul 2005. La prima desemnare zonele vulnerabile la nitrați (ZVN) din surse agricole ocupau 6,94% din teritoriul României. În anul 2008 ZVN au fost revizuite, extinzându-se suprafața la 58% din teritoriul României. În anul 2013, în urma consultărilor cu Comisia Europeană s-a agreat ca România să nu mai desemneze zone vulnerabile la nitrați, ci să aplice prevederile Codului de Bune Practici Agricole și măsurile din Programele de Acțiune pe întreg teritoriul țării, conform prevederilor articolului 3 (5) al Directivei. Noul Program de Acțiune a fost îmbunătățit și aprobat prin Decizia nr. 221983/GC/12.06.2013, având, în principal, în vedere aplicarea principiului de prevenire a poluării.

Implementarea Directivei 91/676/EEC este pusă în practică în România de Planul de acțiune pentru protecția apelor împotriva poluării cu nitrați proveniți din surse agricole, aprobat prin HG 964/2000 privind aprobarea Planului de acțiune pentru protecția apelor împotriva poluării cu nitrați proveniți din surse agricole, cu completările și modificările ulterioare, survenite în urma deciziei de aplicare a Programului de Acțiune pe întreg teritoriul României. Prevederile programului de acțiune sunt obligatorii pentru toți fermierii care dețin sau administrează exploatații agricole și pentru autoritățile administrației publice locale ale comunelor, orașelor și municipiilor pe teritoriul cărora există exploatații agricole.

În vederea reducerii și prevenirii poluării cu nitrați din surse agricole, s-a prevăzut ca măsură generală de bază, pe întreg teritoriul României, aplicarea programelor de acțiune și respectarea Codului de Bune Practici Agricole pe întreg teritoriul României.

Hotărârea de Guvern nr. 964/2000, prin care Directiva 91/676/CEE privind protecția apelor împotriva poluării cu nitrați din surse agricole a fost transpusă în legislația internă din România a suferit modificări ce au intrat în vigoare începând cu data de 4 iunie 2021, când HG nr. 587/2021 a fost publicată în Monitorul Oficial. Cea mai importantă modificare, în ceea ce îi privește pe fermieri, se referă la obligațiile legale ale acestora, care sunt acum cuprinse în Programul de acțiune pentru protecția apelor împotriva poluării cu nitrați proveniți din surse agricole (Programul de acțiune). Până la modificarea adusă de această Hotărâre de Guvern, prevederile obligatorii erau cuprinse în Codul de bune practici agricole. Prin separarea normelor obligatorii de recomandări se simplifică textul legislativ și, pe cale de consecință, se ușurează înțelegerea și aplicarea prevederilor legale.

Totodată, Codul de bune practici agricole a devenit un document consultativ pentru fermieri. Trebuie avut în vedere că aplicarea de agricultori în mod voluntar nu se referă și la acele măsuri care sunt cuprinse și în Programul de acțiune, acestea din urmă fiind obligatorii. De asemenea, în legătură cu codul de bune practici agricole, în cazul când prevederile acestuia sunt parte din cerințele legale în materie de gestionare (SMR) și standardele privind bunele condiții agricole și de mediu (GAEC), acestea sunt obligatorii în condițiile solicitării și aprobării oricărei forme de sprijin financiar.

De asemenea, implementarea măsurilor conform cerințelor Directivei 91/271/CEE privind epurarea apelor uzate urbane, modificată și completată prin directiva 98/15/CE, contribuie la reducerea emisilor de nutrienți.

La nivel național sunt necesare **măsuri suplimentare potențiale pentru reducerea poluării generate de activitățile agricole (ferme zootehnice - poluare punctiformă,**

CAPITOLUL II – APA

AGENȚIA PENTRU PROTECȚIA MEDIULUI GALAȚI

măsuri pentru reducerea poluării difuze generate de ferme zootehnice, vegetale și asupra terenurilor agricole), în vederea atingerii obiectivelor de mediu ale corpurilor de apă. Măsurile propuse sunt altele decât măsurile de bază pentru punerea în aplicare a Directivelor europene, în principal Directiva Consiliului 91/676/EEC privind protecția apelor împotriva poluării cu nitrați proveniți din surse agricole, Directiva 2009/128/CE de stabilire a unui cadru de acțiune comunitară în vederea utilizării durabile a pesticidelor și Regulamentul (CE) nr. 1.107/2009 al Parlamentului European și al Consiliului din 21 octombrie 2009 privind introducerea pe piață a produselor fitosanitare și de abrogare a Directivelor 79/117/CEE și 91/414/ CEE ale Consiliului.

În contextul actualizării legislației în ceea ce privește aplicarea Codului de bune practici agricole, prin HG nr. 587/2021 pentru modificarea și completarea anexei la Hotărârea Guvernului nr. 964/2000 privind aprobarea Planului de acțiune pentru protecția apelor împotriva poluării cu nitrați proveniți din surse agricole, la art. 5, alineat (1), pct. a) al Anexei la Hotărârea Guvernului nr. 964/2000, se precizează că aplicarea Codului de bune practici agricole (CBPA) se face în mod voluntar de către fermieri. În acest context, măsurile sub CBPA care în Planul Național de management actualizat, aprobat prin HG nr. 859/2016, erau considerate măsuri de bază pentru implementarea cerințelor Directivei Nitrați, începând cu 2021 devin măsuri suplimentare.

Măsurile suplimentare pentru activitățile agricole planificate pentru perioada 2022-2027 se referă în general la: reducerea eroziunii solului, aplicarea practicilor de cultivare pentru reducerea utilizării/poluării cu produse fitosanitare, protejarea corpurilor de apă împotriva poluării cu pesticide, aplicarea codului de bune practici agricole, respectiv alte măsuri decât cele din Programul de Acțiune (descrise în Anexa 9.4), aplicarea codului de bune condiții agricole și de mediu și a altor coduri de bună practică în ferme, consultanță / instruire pentru fermieri, conversia terenurilor arabile în pășuni, realizarea și menținerea zonelor tampon de-a lungul apelor la o distanță mai mare decât cea prevăzută în legislația în vigoare, aplicarea agriculturii organice, prevenirea și combaterea poluării din activitățile agricole în zonele care se confruntă cu constrângeri naturale, constrângeri naturale semnificative sau cu alte constrângeri specifice (de ex. conversia terenurilor arabile în pășuni).

Măsurile necesare a fi luate de către fermieri pentru atingerea obiectivelor Directivei Cadru Apă pot fi finanțate prin Fondul European Agricol pentru Dezvoltare Rurală 2014-2020 (FEADR), în conformitate cu prevederile Regulamentelor Consiliului privind sprijinul pentru dezvoltare rurală. Acest sprijin are la bază **Programul Național de Dezvoltare Rurală (PNDR)** care acoperă perioada 2014-2020 și care conține domeniile de intervenție și măsurile care răspund acestor domenii de intervenție, precum și un plan de finanțare. Prin PNDR 2014-2020 se implementează o serie de măsuri de mediu și climă care contribuie direct sau indirect la Prioritatea 4 (P4) - Refacerea, conservarea și consolidarea ecosistemelor care sunt legate de agricultură și silvicultură, Domeniul de Intervenție 4B - Ameliorarea gestionării apelor, inclusiv gestionarea îngrășămintelor și a pesticidelor. În PNDR 2014-2020 este disponibilă finanțarea măsurilor agricole pentru protejarea corpurilor de apă, prin intermediul domeniilor de intervenție, care pot sprijini atingerea obiectivelor Directivei Cadru Apă.

Planul Național Strategic pentru PAC 2023-2027 (PNS), aflat în procedura de evaluare strategică de mediu, reunește obiectivele și activitățile țintă pentru îmbunătățirea performanței socio-economice și de mediu a sectorului agricol și a zonelor rurale. PNS acordă o atenție deosebită criteriilor de referință și cerințelor privind obiectivele legate de mediu și climă. În plus, Comisia Europeană recomandă să fie incluse și criterii solide privind

schimbările climatice pentru a reflecta pe deplin obiectivele strategice din Pactul Ecologic European, cu referire în special la strategia „De la fermă la consumator”. Introducerea cerințelor Directivei cadru Apă și a Directivei privind utilizarea sustenabilă a pesticidelor în eco-condiționalitate sprijină punerea în aplicare și realizarea obiectivelor lor specifice. În plus, noul Cod de Bune Practici Agricole ar putea avea un impact pozitiv asupra calității apei, prin optimizarea gestionării nutrienților la fermă, și a sechestrării dioxidului de carbon din soluri. Condiționalitatea îmbunătățită ar fi obligatorie pentru punere în aplicare și respectare de către fermierii care primesc plăți directe de la AFIR. Astfel, în cadrul obiectivului specific 5 - Promovarea dezvoltării durabile și a gestionării eficiente a resurselor naturale, cum ar fi apa, solul și aerul, inclusiv prin reducerea dependenței de substanțe chimice, promovarea de practici agricole extensive prin intervenția de agro-mediu și climă contribuie, totodată, la atingerea obiectivelor de mediu în cadrul Directivei Cadru Apă, Directivei Nitrați și Directivei privind gestionarea durabilă a pesticidelor, prin reducerea poluării apelor și atenuarea efectelor negative ale viiturilor.

Una dintre măsurile suplimentare importante este **construirea platformelor comunale de stocare a gunoiului de grajd**. Prin intermediul proiectului „Controlul integrat al poluării cu nutrienți din România” s-au realizat la nivel național costuri de investiții în perioada 2016-2021 pentru un număr de 79 platforme comunale de depozitare și managementul gunoiului de grajd în valoare de 33.200.575 Euro. Se precizează că pentru operarea și întreținerea platformelor comunale de stocare a gunoiului de grajd a fost estimat un cost mediu de cca. 25.000 euro/an/platformă. În perioada 2022-2027 sunt planificate să se realizeze 298 platforme comunale de depozitare și managementul gunoiului de grajd în valoare de 128.893.358 Euro costuri de investiții și alte costuri. Se menționează faptul că în cadrul **Planului Național de Redresare și Reziliență 2021-2026**, sunt planificate să fie finanțate în perioada 2022-2026 măsuri pentru dezvoltarea infrastructurii pentru gunoiul de grajd (platforme comunale și echipamente) și managementul deșeurilor agricole compostabile, în valoare de 255 milioane Euro (fără TVA).

Finanțarea măsurilor privind prevenirea și controlul poluării în agricultură va continua după anul 2022 în cadrul **proiectului „Extinderea eforturilor de prevenire și reducere a poluării” (SUPPRES)**, care este continuatorul proiectului „Controlul Integrat al Poluării cu Nutrienți” pe următorii ani, măsuri care vor sprijini România pentru atingerea țintelor de reducere a poluării agricole stipulate în Strategia UE „De la fermă la consumator”. Sunt avute în vedere măsuri de management, monitorizare și raportare a poluanților agricoli (pesticide, plastic și microplastice, alți poluanți emergenți), precum și captarea deșeurilor plutoare pe cursurile de apă, dezvoltarea rețelei naționale de transfer de cunoștințe (servicii de consultanță pentru fermieri privind ecoschemele și condiționalitatea PAC, agricultură ecologică și eco-inovație), campanii de conștientizare a publicului pentru prevenirea și reducerea poluării din agricultură etc, în valoare de circa 27 milioane Euro.

Pentru a aborda provocările multidimensionale și pentru a atinge obiectivele ambițioase ale Directivei Cadru Apă și ale noii Politici Agricole Comune, gestionarea apei agricultura și agricultura trebuie să fie bine alinate prin strategii coordonate și acțiuni comune pentru a asigura atât protecția resurselor de apă, cât și mijloacele de trai economice a fermierilor și producția de alimente de înaltă calitate. În acest sens, un bun exemplu este elaborarea la nivelul bazinului Dunării a unor documente de politică privind apa și agricultura și referitoare la aspecte practice, respectiv **Documentul de politică privind Agricolă Comună după 2020 și Managementul Apei în Bazinul Fluviului Dunărea și Ghidul privind agricultură durabilă la nivelul bazinului Dunării** (<https://www.icpdr.org/main/issues/agriculture>).

RAPORT JUDEȚEAN PRIVIND STAREA MEDIULUI

~ 2022 ~

Documentul oferă țărilor dunărene sprijin pentru pregătirea și implementarea politicilor naționale de agro-mediu, a Planurilor Strategice ale PAC și a strategiilor relevante ale Planurilor de Management ale Bazinelor/Spațiilor Hidrografice. Acesta va oferi un cadru politic potrivit cu un set de instrumente recomandate, care să faciliteze luarea deciziilor la nivel național în domeniul apei și al agriculturii și să identifice obiective comune, să stabilească politici adecvate și să implementeze acțiuni comune și măsuri eficiente din punct de vedere al costurilor.

Potrivit Planului Național de management actualizat aprobat prin HG nr. 859/2016 pentru aprobarea Planului național de management actualizat aferent porțiunii din bazinul hidrografic internațional al fluviului Dunărea care este cuprinsă în teritoriul României, prin aplicarea **modelului MONERIS (MOdelling Nutrient Emissions in River Systems)** se pot realiza același tip de scenarii privind prognoza calității apelor, respectiv evaluarea emisiilor de nutrienți și a potențialul și efectului măsurilor de bază și suplimentare de reducere a nutrienților. Modelul MONERIS este folosit pentru estimarea emisiilor provenind de la sursele de poluare punctiforme și difuze. Modelul a fost elaborat și aplicat în Planul Național de Management aprobat prin H.G. nr. 80/2011 și HG nr. 859/2016 pentru evaluarea emisiilor de nutrienți (azot și fosfor) în mai multe bazine/districte hidrografice din Europa, printre care și bazinul/districtul Dunării. În ultimul timp, modelul MONERIS a fost dezvoltat pentru a fi aplicat atât la nivel național (al statelor din Districtul internațional al Dunării), cât și la nivel de sub-bazine internaționale (Tisa).

Poluarea cu nutrienți este cauzată de emisii punctiforme și difuze de azot și fosfor în mediul acvatic. Dintre sursele punctiforme luate în considerare în modelul MONERIS se menționează stațiile de epurare urbane, evacuările de ape uzate neepurate sau epurate de la sistemele de colectare din aglomerările urbane și de la unitățile industriale și fermele zootehnice care sunt înregistrate în E-PRTR. În ceea ce privește sursele de emisii difuze, așezările umane, activitățile agricole, fondul natural și alte surse au fost considerate ca fiind importante în producerea poluării cu nutrienți.

Pentru estimarea modurilor (căilor) de producere a poluării difuze cu nutrienți și a emisiilor de nutrienți de la surse, precum și aportul acestora la emisiile totale, modelul MONERIS versiunea 3.0 (Venohr et al., 2017) a fost aplicat la nivelul întregului district internațional al Dunării și a avut în vedere condițiile hidrologice medii multianuale din perioada de referință 2015-2018. MONERIS necesită o varietate de date de intrare cuprinzând informații despre condițiile hidro-climatice, geo-fizice și administrativ-demografice, care au fost actualizate pentru perioada de referință 2015-2018. Astfel, modelul poate estima distribuția regională a emisiilor de nutrienți care intră în apele de suprafață la scară de sub-bazin și poate determina cele mai importante surse și căi ale acestora cu o acuratețe rezonabilă. Mai mult, ținând cont de principalele procese de reținere în flux, pot fi calculate încărcările râului la capătul bazinului hidrografic, care pot fi apoi utilizate pentru calibrarea și validarea modelului.

Modelul MONERIS este utilizat pentru aplicarea scenariilor de bază pentru reducerea emisiilor de nutrienți din surse punctiforme și difuze pentru orizontul de timp 2027. Scenariul utilizat are la bază condițiile hidrologice din perioada 2015-2018, iar datele utilizate privind încărcările de nutrienți au avut ca an de referință anul 2018. Astfel, sunt stabilite viziuni și obiective de management care să conducă la reducerea emisiilor de nutrienți prin aplicarea de măsuri și pentru care s-au realizat scenariile, și anume:

- scenariul de bază se referă în principal la implementarea până în anul 2027 a obligațiilor ce decurg din legislația europeană și națională (Directiva 91/271/CEE privind epurarea

CAPITOLUL II – APA

AGENȚIA PENTRU PROTECȚIA MEDIULUI GALAȚI

RAPORT JUDEȚEAN PRIVIND STAREA MEDIULUI

~ 2022 ~

apelor uzate urbane, Directiva Nitrați, Regulamentul E-PRTR, măsuri de agromediu sprijinite prin programele de dezvoltare rurală ale Politicii Agricole Comune, măsuri privind reducerea surplusului de azot, controlul eroziunii solului, zone tampon/fâșii de protecție în lungul cursurilor de apă, etc.);

- scenariul de viziune I – pe lângă scenariul de bază și măsurile aferente (mai sus descrise), sunt avute în vedere și alte tipuri de măsuri specifice, în funcție de sursele de emisii difuze și punctiforme (aglomerări, agricultură, industrie); de ex. utilizarea sistemelor individuale de colectare în diferite proporții, dezvoltarea agricolă durabilă și managementul echilibrat al nutrienților pentru realizarea țintelor din Pactul Ecologic European pentru nutrienți: reducere pierderi de nutrienți cu 50 %, până la o valoare medie a surplusului de azot la nivelul întregului bazin de 7,5 kg N/ha și an (plus depunerea atmosferică diferită la nivel regional), precum și pentru fosfor reducerea eroziunii solului până la maxim 1 tonă sol per hectar și an;
- scenariul de viziune II – pe lângă scenariul de viziune I se adaugă îmbunătățirea capacității de retenție prin stabilirea zonelor ripariene/eficiente prin fâșii tampon/cu vegetație pentru 50 % din corpurile de apă de suprafață aflate în zonele vulnerabile la nitrați;
- scenariul schimbări climatice (an cu ape mari și an secetos/„wet” și „dry”) ia în considerare efectele schimbărilor climatice prin calcularea emisiilor difuze de nutrienți pentru un regim hidrologic cu scurgere maximă (ape mari) și regim hidrologic cu scurgere minimă (ape mici), ambele luate ca extreme din ultimele două decenii, prin înlocuirea regimului hidrologic mediu cu precipitațiile și scurgerile anilor extremi și presupunând implementarea măsurilor conform scenariului de viziune I.

Scenariul de bază pentru anul 2027 se axează pe asumări privind implementarea măsurilor pentru sectoarele ape uzate urbane, activități industriale și agricole, în principal măsurile care conduc la creșterea nivelurilor de colectare și epurare a apelor uzate, modificări ale utilizării terenurilor, îmbunătățirea practicilor de rotație a culturilor și schimbarea emisiilor specifice de fosfor pe locuitor.

S-a preconizat implementarea integrală a măsurilor de control la sursă pentru reducerea emisiilor de fosfor rezultate prin implementarea prevederilor Regulamentului (CE) nr. 648/2004 în ceea ce privește utilizarea fosfaților și a altor compuși ai fosforului în detergenții de rufe destinați consumatorilor și în detergenții pentru mașini automate de spălat vase destinați consumatorilor, ceea ce se reflectă în reducerea emisiei specifice de fosfor pe persoană.

Astfel, se aplică o gamă largă de măsuri, inclusiv managementul nutrienților (de exemplu, calculul balanței de nutrienți, optimizarea fertilizării), modificarea metodelor de cultivare (conversia terenurilor arabile în pășuni, cultivarea terenurilor agricole fără utilizarea utilajelor), modificări în utilizare terenurilor (întreținerea pajiștilor, realizarea benzilor tampon de-a lungul cursurilor de apă), conservarea solului (tehnici de control a eroziunii solului – rotația culturilor, eliminarea scurgerilor din rețele de drenaj de la ferme) și măsuri de retenție naturală a apei (zone umede, căi navigabile înierbate) și măsuri de protecție împotriva inundațiilor (de exemplu, refacerea și conservarea zonelor umede și a zonelor inundabile, stabilirea zonelor tampon riverane) au impact pozitiv asupra retenției de nutrienți în zonele adiacente ale cursurilor de apă.

Modificările emisiilor totale de azot în funcție de scenariile viitoare și căile de emisie, în comparație cu starea de referință, indică faptul că emisiile au scăzut cu:

- 13,9 % în scenariul de bază;

CAPITOLUL II – APA

AGENȚIA PENTRU PROTECȚIA MEDIULUI GALAȚI

RAPORT JUDEȚEAN PRIVIND STAREA MEDIULUI

~ 2022 ~

- 17,2 % în scenariul de viziune I;
- 19,4 % în scenariul de viziune II;
- 23,4 % în scenariul de viziune I - regim hidrologic cu scurgere minimă (ape mici).

În scenariul de viziune I - regim hidrologic cu scurgere maximă (ape mari), emisiile totale de azot au crescut cu 2 %.

De asemenea, modificările emisiilor totale de fosfor în funcție de scenariile viitoare, în comparație cu starea de referință, indică faptul că reducerea emisiilor cu:

- 5,4 % în scenariul de bază;
- 15,4 % în scenariul de viziune I;
- 26,8 % în scenariul de viziune II;
- 22,4 % în scenariul de viziune I - regim hidrologic cu scurgere minimă (ape mici).

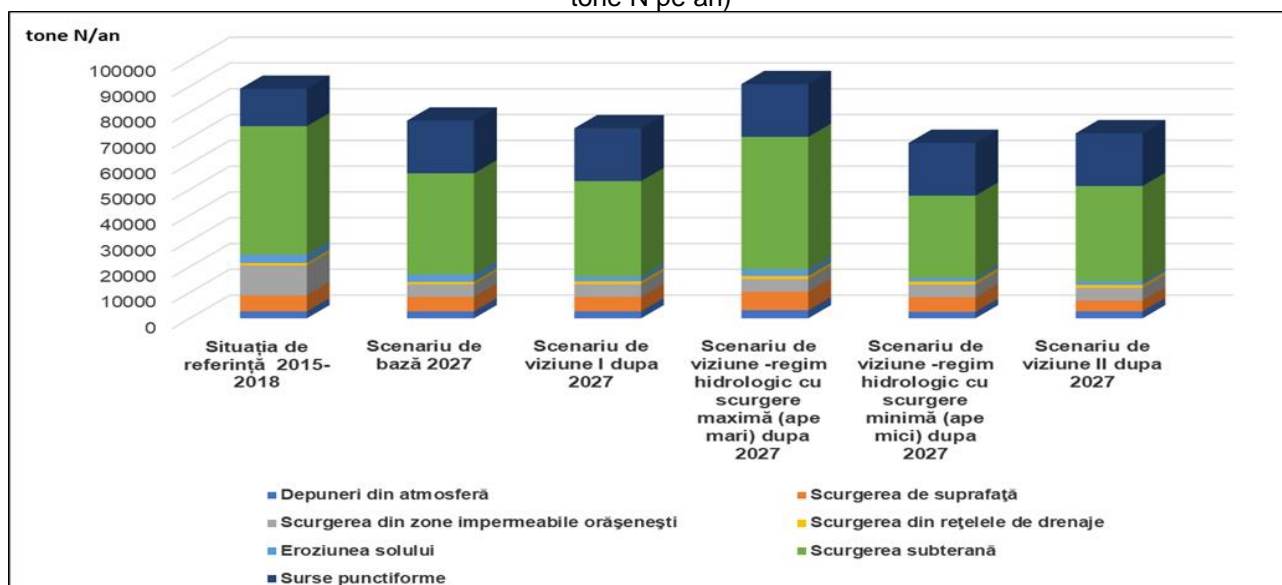
În scenariul de viziune I - regim hidrologic cu scurgere maximă (ape mari), emisiile totale de fosfor au crescut cu cca. 3 %.

Comparativ cu situația de referință pentru azot total, în anul 2027 (scenariu de bază) depunerile atmosferice rămân relativ constante, scurgerea de suprafață crește cu 9,53 %, iar scurgerea subterană scade cu 21,3 %. Aceste tendințe confirmă efectul implementării măsurilor de realizare a sistemelor de colectare și epurare a apelor uzate care contribuie la scăderea scurgerii subterane.

Similar, comparativ cu situația de referință pentru fosfor total, în anul 2027 (scenariu de bază) se observă că eroziunea solului/transportul sedimentelor se reduce cu 10,8 %, scurgerea din zone impermeabile orășenești scade cu 52,1 %, în timp ce crește aportul surselor punctiforme cu 43,6 %, ceea ce confirmă reducerea poluării difuze și creșterea poluării punctiforme produsă în zonele urbane, urmare a construirii rețelelor de canalizare și stațiilor de epurare în zonele urbane.

În Figurile II.2.3.1 și II.2.3.2 sunt prezentate comparativ rezultatele aplicării scenariilor cu referire la căile de producere a poluării cu nutrienți.

Figura II.2.3.1. Evoluția emisiilor de azot total și a căilor de emisie în funcție de scenari (exprimate în tone N pe an)

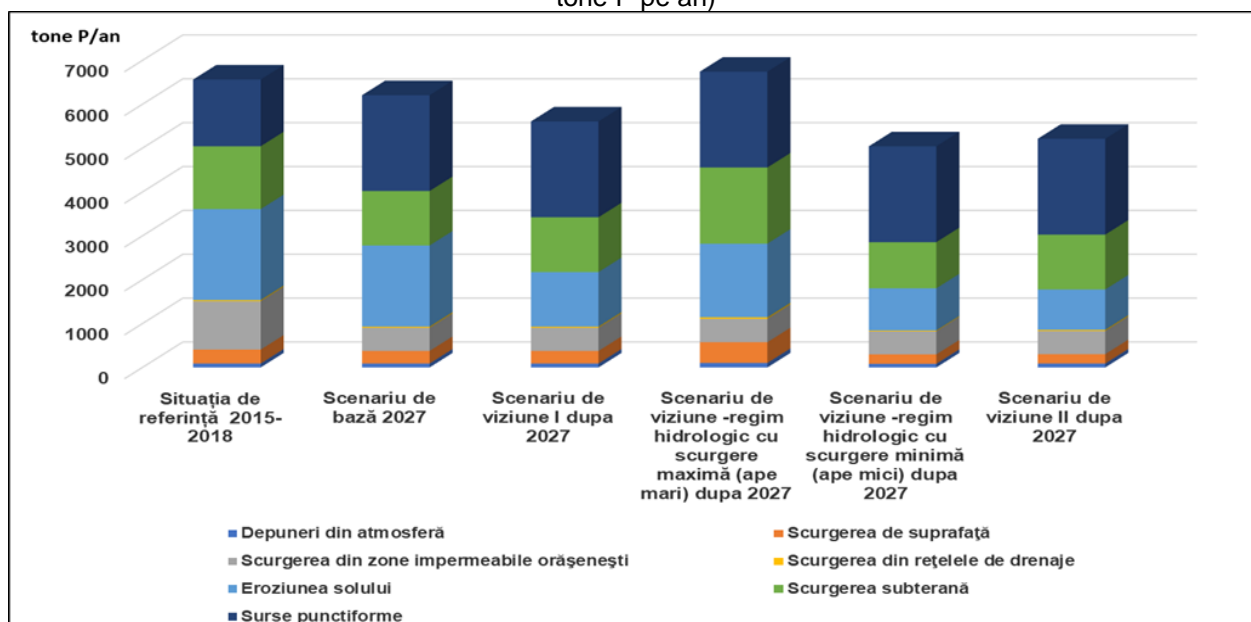


Sursa de date: Administrația Națională „Apele Române”, Planul Național de Management actualizat 2021

RAPORT JUDEȚEAN PRIVIND STAREA MEDIULUI

~ 2022 ~

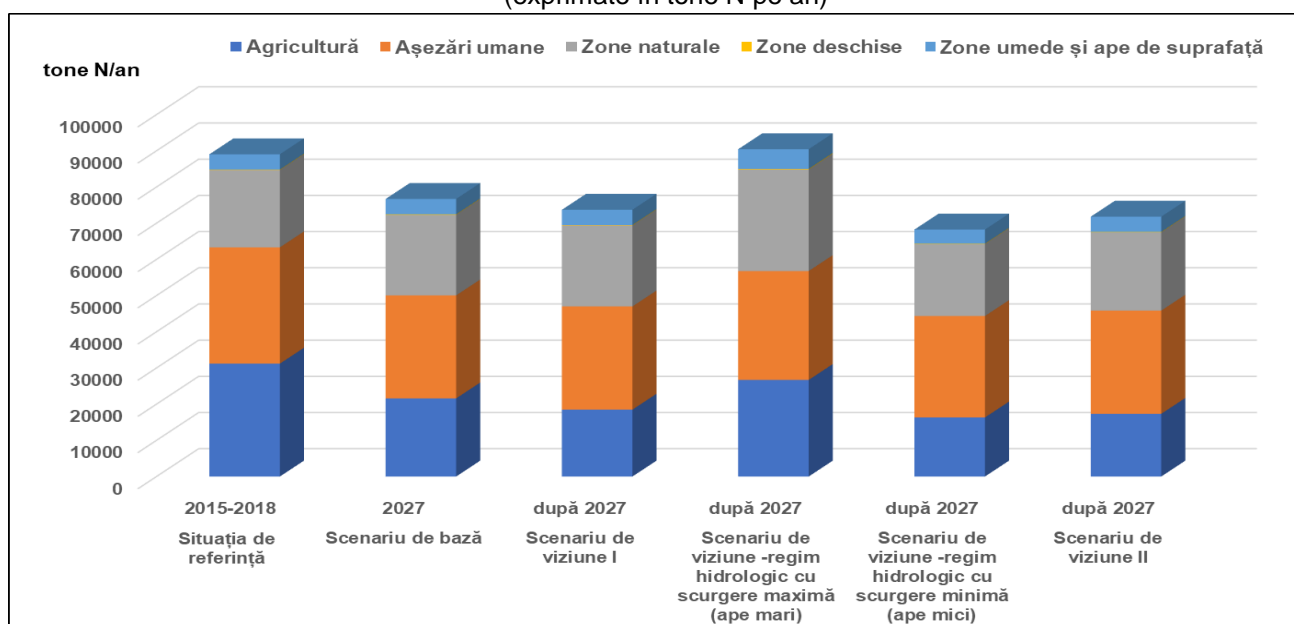
Figura II.2.3.2. Evoluția emisiilor de fosfor total și a căilor de emisie în funcție de scenarii (exprimate în tone P pe an)



Sursa de date: Administrația Națională „Apele Române”, Planul Național de Management actualizat 2021

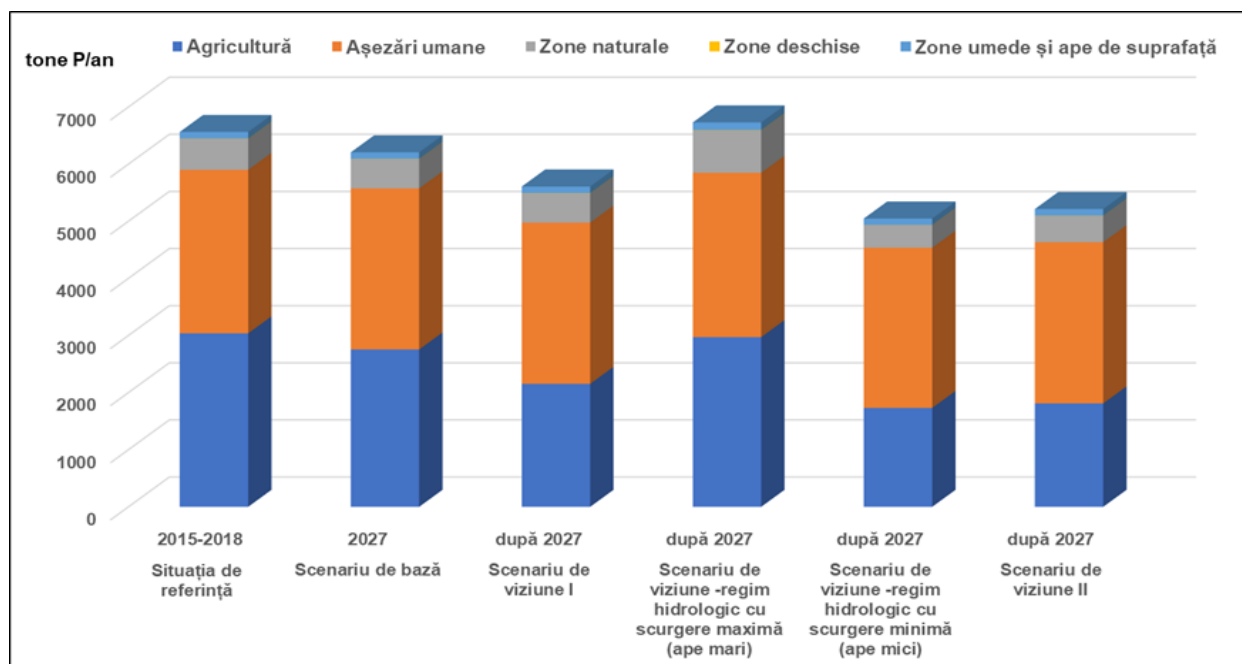
De asemenea, din Figurile II.2.3.3 și II.2.3.4 se observă evoluția privind sursele de emisii totale de azot și fosfor până în anul 2027 (scenariu de bază) și după (scenarii de viziune). În ceea ce privește aplicarea scenariilor de bază pentru emisiile totale de nutrienți la nivel național, se observă modificarea cantităților de nutrienți emise în anul 2027, comparativ cu perioada 2015-2018, respectiv cu 12.341 tone N/an (scădere cu cca. 13,9 %) și cu 356,9 tone P/an (scădere cu cca. 5,5 %).

Figura II.2.3.3. Evoluția emisiilor de azot total (pe surse) în funcție de scenarii (exprimate în tone N pe an)



Sursa de date: Administrația Națională „Apele Române”, Planul Național de Management actualizat 2021

Figura II.2.3.4: Evoluția emisiilor de fosfor total (pe surse) în funcție de scenarii (exprimate în tone P pe an)



Sursa de date: Administrația Națională „Apele Române”, Planul Național de Management actualizat

Scenariul de viziune I, care presupune surplusuri scăzute pe termen lung și utilizarea pe scară largă a celor mai bune practici agricole, previzionează o scădere substanțială a emisiilor din agricultură în apele de suprafață. Conform simulărilor modelului MONERIS, scăderea emisiilor față de situația de referință cu 41 % (N) și 29 % (P) din emisiile surselor agricole ar putea fi realizată la nivel de bazin prin aplicarea unui management agricol adecvat. Cu toate acestea, regiunile cu surplus de azot foarte scăzut în prezent vor indica o creșterea emisiilor de azot din agricultură ca urmare a intensificării (surplus de nutrienți mai mare) activităților agricole în scenariul de viziune I (după anul 2027), comparativ cu scenariul de referință (2015-2018). Emisiile de fosfor vor scădea datorită aplicării măsurilor eficiente de protecție a solului.

În ceea ce privește scenariile de viziune I pentru regimul hidrologic cu scurgere maximă (ape mari) și regimul hidrologic cu scurgere minimă (ape mici), acestea reprezintă impactul schimbării regimului hidrologic asupra emisiilor difuze. Pentru condițiile de ape mici (dry), sunt de așteptat emisii mai mici, prognozându-se o reducere a emisiilor cu 7,5 % (N) și 10 % (P) din totalul emisiilor de nutrienți în comparație cu scenariul de viziune I. Pe de altă parte, în anii cu scurgere maximă (ape mari), scurgerea și potențial eroziunea solului sunt mai importante, ducând la creșterea emisiilor. Astfel, în cazul condițiilor de scurgere maximă (wet), se preconizează o creștere față de scenariul de viziune I a emisiilor cu 23 % (N) și 20,2 % (P) din totalul emisiilor de nutrienți. Față de situația de referință (2015-2018), măsurile pentru scenariul de viziune I și impactul schimbărilor climatice (dry) ar putea reduce semnificativ emisiile difuze de nutrienți, în timp ce în anii ploioși emisiile ar putea fi similare cu valorile de referință.

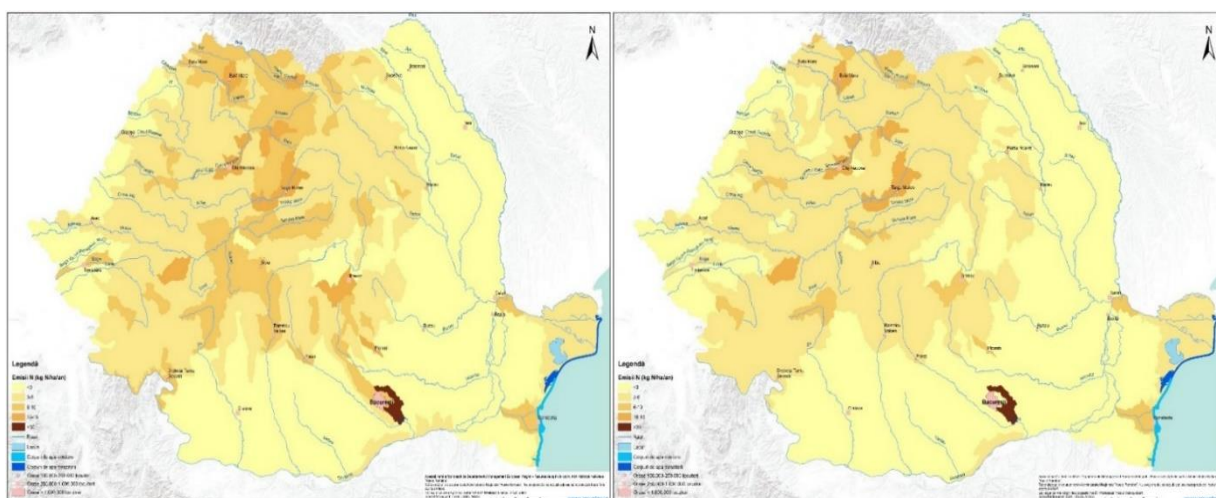
RAPORT JUDEȚEAN PRIVIND STAREA MEDIULUI

~ 2022 ~

Scenariul de viziune II ar conduce la o reducere mai mare a emisiilor față de scenariul de viziune I, de 44,5 % (N) și 40,3 % (P) din emisiile totale de nutrienți din agricultură, datorită aplicării măsurilor de retenție mai eficiente a nutrienților asigurată de zonele tampon riverane.

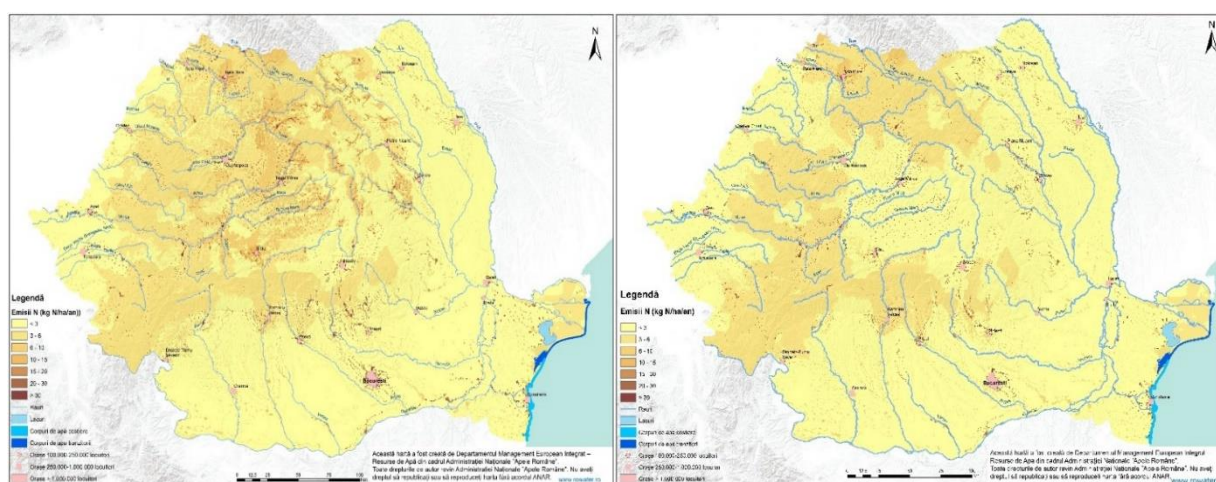
În *Figurile II.2.3.5- II.2.3.8* sunt reprezentate comparativ distribuțiile spațiale ale emisiilor de nutrienți, la nivel de sub-bazine (unități analitice) și la nivel de utilizare a terenului, pentru situația de referință (2015-2018) și scenariul de bază (2027). Se observă o scădere a emisiilor totale de nutrienți din surse difuze și punctiforme (cu 14 %: N și 5,5 %: P).

Figura II.2.3.5: Emisia specifică de azot total din surse punctiforme și difuze la nivel de sub-bazine hidrografice: situația de referință 2015-2018 (stânga) și scenariu de bază 2027 (dreapta)



Sursa de date: Administrația Națională „Apele Române”, Planul Național de Management actualizat 2021

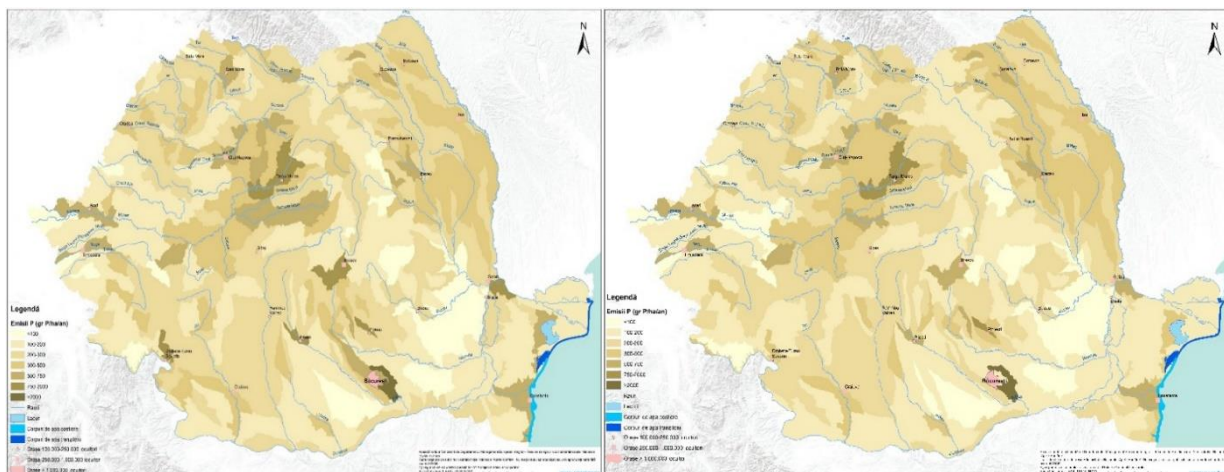
Figura II.2.3.6 : Emisia specifică de azot total din surse punctiforme și difuze la nivel de utilizare a terenului: situația de referință 2015-2018 (stânga) și scenariu de bază 2027 (dreapta)



Sursa de date: Administrația Națională „Apele Române”, Planul Național de Management actualizat 2021

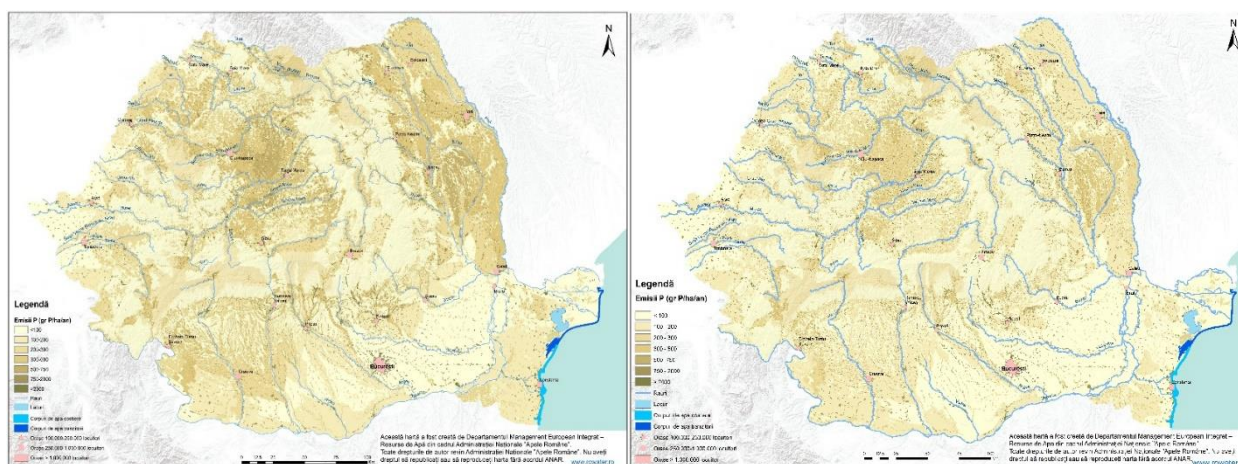
RAPORT JUDEȚEAN PRIVIND STAREA MEDIULUI ~ 2022 ~

Figura II.2.3.7: Emisia specifică de fosfor total din surse punctiforme și difuze la nivel de sub-bazine hidrografice; situația de referință 2015-2018 (stânga) și scenariu de bază 2027 (dreapta)



Sursa de date: Administrația Națională „Apele Române”, Planul Național de Management actualizat 2021

Figura II.2.3.8: Emisia specifică de fosfor total din surse punctiforme și difuze la nivel de utilizare a terenului; situația de referință 2015-2018 (stânga) și scenariu de bază 2027 (dreapta)



Sursa de date: Administrația Națională „Apele Române”, Planul Național de Management actualizat 2021

Poluarea cu substanțe chimice periculoase poate deteriora semnificativ starea corpurilor de apă și indirect poate avea efecte asupra stării de sănătate a populației. În conformitate cu prevederile directivelor europene în domeniul apelor, există 3 tipuri de substanțe chimice periculoase, și anume:

- substanțe prioritare – poluanți sau grupe de poluanți care prezintă risc semnificativ asupra mediului acvatic, incluzând și apele utilizate pentru captarea apei potabile;

RAPORT JUDEȚEAN PRIVIND STAREA MEDIULUI

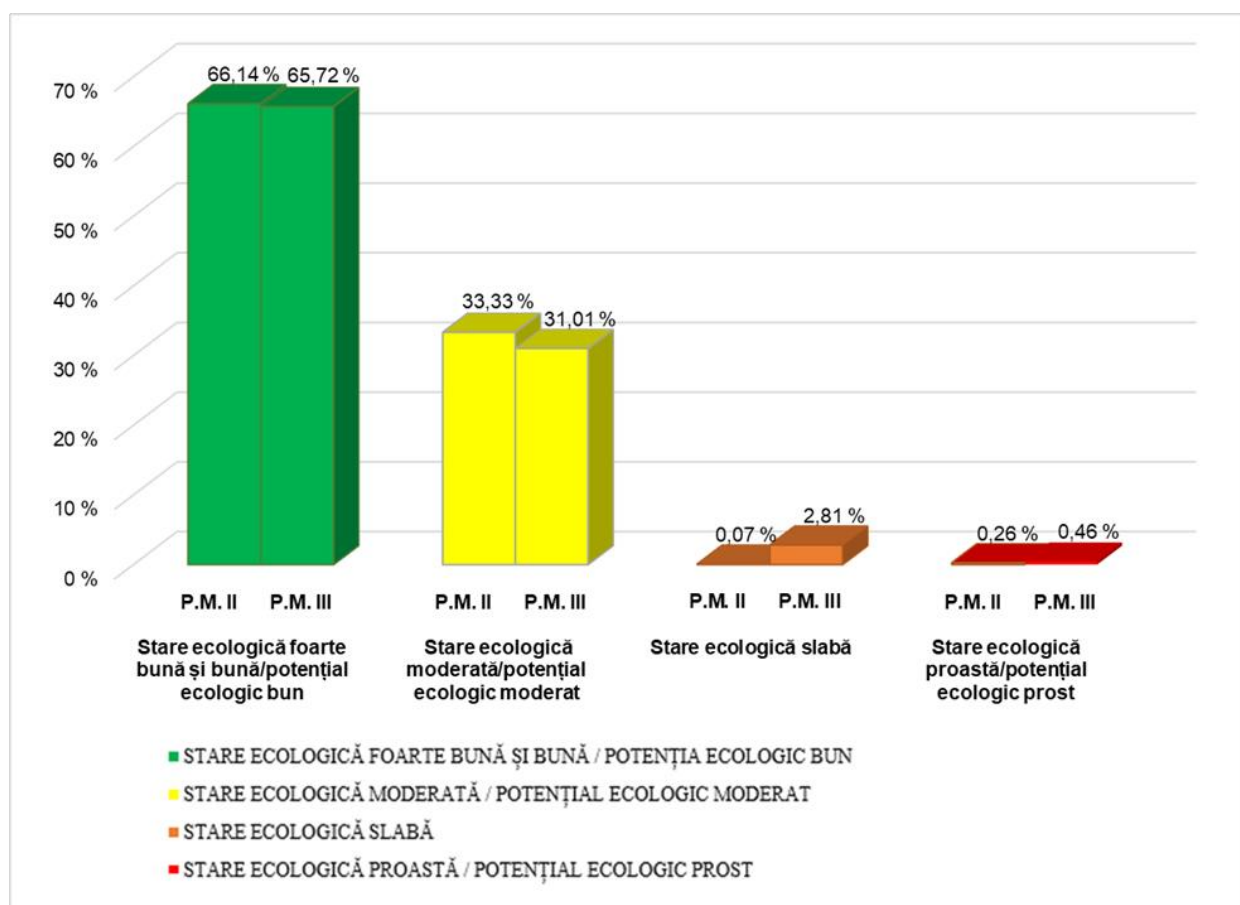
~ 2022 ~

- substanțe prioritare periculoase – poluanți sau grupe de poluanți care prezintă același risc ca și cele precedente și în plus sunt toxice, persistente și bioacumulabile;
- poluanți specifici la nivel de bazin hidrografic - poluanți sau grupe de poluanți specifice unui anumit bazin hidrografic.

Din categoria substanțelor periculoase fac parte produsele chimice artificiale, metalele, hidrocarburile aromatice policiclice, fenolii, disruptorii endocrini și pesticidele, etc. În vederea atingerii și menținerii stării bune a apelor este necesară conformarea cu standardele de calitate impuse la nivel european (Directiva 2013/39/CE), reducerea progresivă a poluării cauzate de substanțele prioritare și de poluanții specifici, cât și stoparea sau eliminarea emisiilor, descărcărilor și pierderilor de substanțe prioritare periculoase.

În *Figura II.2.3.9* este ilustrată evoluția stării ecologice/potențialului ecologic al corpurilor de apă cuprinse în proiectul celui de-al treilea Plan de Management, comparativ cu cel de-al doilea Plan de Management, pentru cele două cicluri de planificare aferente.

Figura II.2.3.9: Evoluția stării ecologice/potențialului ecologic al corpurilor de apă de suprafață –Planului Național de Management actualizat 2021 comparativ cu Planul Național de Management actualizat aprobat prin HG nr. 859/2016



Sursa de date: Administrația Națională „Apele Române”, Planul Național de Management actualizat

Având în vedere actualizarea măsurilor planificate a se implementa în perioada 2016-2020, precum și evaluarea măsurilor implementate în perioada 2016-2018, s-au evaluat progresele înregistrate în ceea ce privește măsurile implementate. În cadrul Planului Național de management actualizat s-a realizat evaluarea progreselor înregistrate în implementarea programului de măsuri stabilit pentru al doilea ciclu de planificare (2016-2020). În scopul evaluării stadiului implementării programului de măsuri s-a avut în vedere realizarea măsurilor de bază și suplimentare prevăzute în anexele *Planului Național de Management* actualizat *aprobat prin HG nr. 859/2016*, cu termene planificate de realizare a măsurilor în perioada 2016-2020. De asemenea, au fost luate în considerare și măsurile care erau planificate să se realizeze după anul 2021 și care au început să se implementeze în avans.

Măsurile monitorizate se adresează tuturor presiunilor potențial semnificative pentru care se implementează măsuri de reducere a poluării, în vederea conservării sau atingerii obiectivelor de mediu ale corpurilor de apă. De asemenea, măsurile suplimentare se adresează în special activităților agricole și aglomerărilor umane, în vederea atingerii obiectivelor de mediu, acolo unde implementarea măsurilor de bază nu este suficientă.

Până la sfârșitul anului 2021, la nivel național s-au realizat măsuri de bază și suplimentare din cadrul programului de măsuri al primului ciclu de planificare, care, din punct de vedere financiar, se situează la valoarea cheltuielilor de investiții și alte costuri de circa 7.884 milioane Euro, ceea ce reprezintă cca. 55% din totalul planificat pentru perioada 2016-2021. De asemenea, au fost realizate costuri de operare – întreținere anuale în valoare de 438,6 milioane Euro, suportate de către utilizatorii de apă care au implementat măsuri.

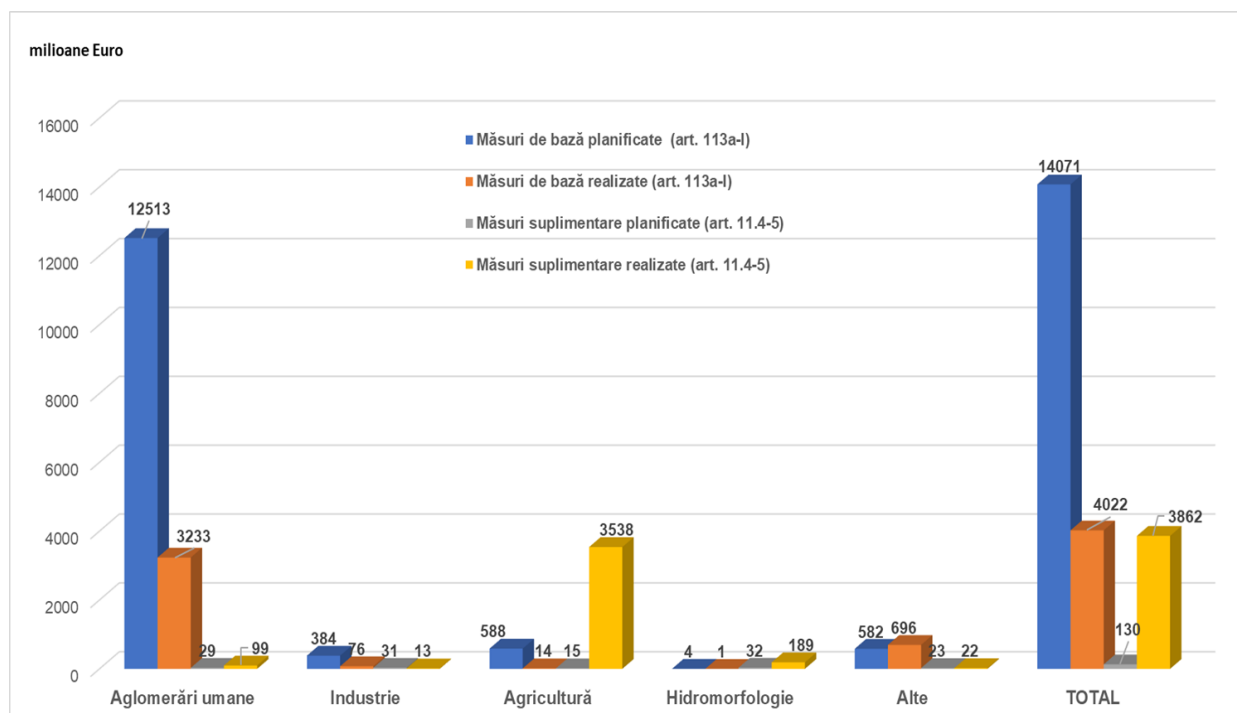
Asigurarea finanțării măsurilor aferente întregului program de măsuri pentru perioada 2016-2020 s-a realizat în principal din:

- 68,39 % fonduri europene - Fonduri de Coeziune, Fondul Agricol European de Dezvoltare Rurală (FEADR), Fonduri Europene de Dezvoltare Regională (FEDR), Fondul European pentru Pescuit (FEP), Fonduri LIFE, alte fonduri;
- 18,06 % fonduri naționale guvernamentale și locale (buget stat, local, redevențe din contribuții etc.);
- 7,88 % surse proprii ale agentului economic;
- 0,04 % parteneriat Public-Privat;
- 5,07 % surse ale ANAR;
- 0,57 % alte surse.

În ceea ce privește situația realizării programului de măsuri la sfârșitul anului 2020 (Figura II.2.3.10), comparativ cu cea planificată în Planurile de management actualizate 2015 ale bazinelor /spațiilor hidrografice, se observă că cele mai multe costuri revin implementării măsurilor de bază și suplimentare pentru aglomerările umane (apă potabilă, apă uzată, nămoluri de la stații de epurare) și activitățile agro-zootehnice și industriale, precum și a altor măsuri de bază referitoare la reglementarea/autorizarea, controlul și monitorizarea surselor semnificative de poluare, precum și cele aferente alterărilor hidromorfologice.

RAPORT JUDEȚEAN PRIVIND STAREA MEDIULUI
~ 2022 ~

Figura II.2.3.10: Progrese înregistrate la nivel național în implementarea Programului de măsuri 2016-2021



Sursa de date: Administrația Națională „Apele Române”, Planul Național de Management actualizat

De asemenea, o serie de **măsuri suplimentare** planificate au fost realizate până în 2020 sau sunt în curs de implementare până la sfârșitul anului 2021, și anume:

- măsuri constructive și tehnice aplicate aglomerărilor umane, unităților industriale și activităților agricole; de exemplu: asigurarea unor limite ale concentrațiilor de poluanți mai stringente decât cele prevăzute în legislația în vigoare, construirea platformelor comunale de depozitare și gospodărire a gunoiului de grajd sau aplicarea de măsuri peste cerințele directivelor europene în domeniul apelor (construirea de sisteme centralizate de colectare și epurare a apelor uzate în aglomerări umane mai mici de 2000 I.e.);
- măsuri tehnice pentru domeniul alterărilor hidromorfologice (ex. îndepărtarea obstacolelor pentru asigurarea conectivității longitudinale, restaurarea conectivității longitudinale și laterale a corpurilor de apă, reducerea eroziunii costiere);
- măsuri de ecocondiționalitate și agro-mediu din cadrul Programului Național de Dezvoltare Rurală, aplicarea *Codului de Bune Condiții Agricole și de Mediu*, aplicarea *Codului de Bune Practici în Ferme*, pentru respectarea unor standarde de management pe care trebuie să le urmeze sau să le atingă fermierii în scopul reducerii emisiilor de nutrienți; studii de cercetare și proiecte menite să clarifice problemele și incertitudinile semnalate la elaborarea *Planului de Management aprobat prin HG nr. 859/2016* (debit ecologic, stare ecologică, monitorizarea suplimentară a substanțelor prioritare, monitoring investigativ pentru stabilirea fondului natural, etc.), măsuri în cadrul planurilor de management ale ariilor naturale protejate.

RAPORT JUDEȚEAN PRIVIND STAREA MEDIULUI

~ 2022 ~

Pe baza analizei progresului în implementarea măsurilor de bază și suplimentare comparativ cu situația planificată în *Planul Național de Management actualizat 2015, aprobat prin HG nr. 859/2016* s-a constatat faptul că:

- 44,31 % din măsurile planificate au fost implementate, din care:
 - 38,76 % dintre măsuri sunt identice cu cele planificate;
 - 4,53 % dintre măsuri sunt măsuri noi, neprevăzute în *Planul Național de Management actualizat 2015, aprobat prin HG nr. 859/2016*;
 - 1,02 % din măsuri au fost modificate având în vedere noi informații privind eficiența măsurii etc.;
- 55,69 % din măsurile planificate nu au fost implementate, din care:
 - 15,00 % nu au fost realizate din diferite motive;
 - 4,43 % din măsuri nu au mai fost necesare datorită fie reducerii din diverse cauze obiective a poluării produse de presiunile semnificative (unele măsuri au fost abandonate, nemaifiind necesare, după reevaluarea situației din unitățile economice (unități închise, în conservare) și atingerea obiectivelor de mediu ale corpurilor de apă, fie alte măsuri implementate în paralel pe același corp de apă au condus deja la atingerea obiectivelor de mediu;
 - 36,26 % din măsuri au fost transferate pentru implementare în al doilea ciclu de planificare.

În urma evaluării situației împreună cu utilizatorii de apă și autoritățile care implementează programul de măsuri în perioada 2016-2021, s-a constatat că, în unele cazuri, există probleme în ceea ce privește realizarea măsurilor la termenele stabilite, dintre care cele mai des întâlnite sunt următoarele:

- capacitatea tehnică și instituțională insuficientă a autorităților pentru implementarea mecanismelor necesare realizării măsurilor;
- alocarea cu întârziere a fondurilor necesare din cauza derulării cu întârziere a procedurilor de achiziții;
- proceduri anevoioase de promovare a finanțării care conduc la depășirea termenelor prevăzute pentru demararea proiectelor;
- alocarea de fonduri insuficiente de la bugetul de stat și local pentru măsurile ce trebuiau realizate în al doilea ciclu de planificare, având în vedere contextul economic european și mondial;
- dificultăți în realizarea tehnică a lucrărilor de execuție de către contractanți (diminuarea potențialului pieței muncii în sectorul construcțiilor);
- întârzieri în implementarea măsurilor din cauza problemelor legate de regimul juridic al terenurilor pe care se execută lucrările, etc.

În concluzie, principalele cauze care contribuie la nedemararea sau desfășurarea cu întârziere a anumitor măsuri de bază și suplimentare sunt atribuite în principal alocării cu întârziere a fondurilor necesare de la bugetul de stat sau insuficiența fondurilor de la bugetul local, dar și surselor limitate de finanțare europeană destinate implementării măsurilor specifice Directivei Cadru Apă.

Administrația Națională „Apele Române”, autoritatea competentă în domeniul managementul resurselor de apă, monitorizează în continuare stadiul implementării programului de măsuri, conform cerințelor Directivei Cadru Apă, și intervine, în măsura responsabilităților, pentru conștientizarea / impulsionearea utilizatorilor de apă în vederea realizării măsurilor planificate în cadrul Planurilor de Management actualizate (2021) ale bazinelor/spațiilor hidrografice.

CAPITOLUL II – APA

AGENȚIA PENTRU PROTECȚIA MEDIULUI GALAȚI

II.2.4. Politici, acțiuni și măsuri privind îmbunătățirea stării de calitate a apelor

Măsurile impuse de legislația națională care implementează Directivele Europene au ca obiectiv general conformarea cu cerințele Uniunii Europene în domeniul calității apei, prin îndeplinirea obligațiilor asumate prin Tratatul de Aderare la Uniunea Europeană și documentul “Poziția Comună a Uniunii Europene (CONF-RO 52/04), Bruxelles, 24 Noiembrie 2004, Capitolul 22 Mediu”. Documentele naționale de aplicare cuprind atât planurile de implementare a directivelor europene în domeniul calității apei, cât și documentele strategice naționale care asigură cadrul de realizare a acestora.

Managementul resurselor de apă necesită o abordare integrată a prevederilor Directivei Cadru Apă 2000/60/CE cu cele ale altor directive europene în domeniul apelor, precum și cu alte politici și strategii relevante ale anumitor sectoare, respectiv Directiva 2007/60/CE privind evaluarea și gestionarea riscului la inundații, Directiva Cadru Strategia pentru Mediul Marin 2008/56/CE, sectorul hidroenergetic, protecția naturii, schimbările climatice, etc.

În ultima perioadă, Uniunea Europeană a adoptat o serie de strategii care stau la baza fundamentării activităților economice europene pentru viitor având în vedere și protecția mediului. **Pactul ecologic European (Green Deal)**¹ are ca scop principal să facă Uniunea Europeană neutră din punct de vedere climatic până în 2050, prin stabilirea unor ținte specifice și a unor politici în domeniu. Pactul urmărește, de asemenea, să protejeze, să conserve și să consolideze capitalul natural al UE, precum și să protejeze sănătatea și bunăstarea cetățenilor împotriva riscurilor legate de mediu și a impacturilor aferente. Astfel, fiecare stat membru UE va avea în vedere să implementeze noile prevederi ale Pactului Ecologic European, respectiv ale planurilor de acțiune specifice fiecărui domeniu.

Planul de acțiune „Către poluarea zero a aerului, apei și solului”² are ca obiectiv principal oferirea unei orientări pentru includerea prevenirii poluării în toate politicile relevante ale UE, maximizarea sinergiilor într-un mod eficient și proporțional, intensificarea punerii în aplicare și identificarea posibilelor lipsurilor sau compromisuri. Planul stabilește obiective cheie pentru anul 2030 de reducere a poluării la sursă, în comparație cu situația actuală, la niveluri care nu mai sunt considerate dăunătoare sănătății și ecosistemelor naturale și care respectă limitele cu care planeta noastră poate face față, creând astfel un mediu fără toxicitate. Conform legislației UE, țintele Green Deal și în sinergie cu alte inițiative, până în anul 2030, se referă la îmbunătățirea calității apei prin reducerea cu 50 % a pierderilor de nutrienți, cu 50 % a plasticelor eliberate în mare și cu 30 % a microplastice eliberate în mediu, precum și cu 50 % a deșeurilor municipale. Reutilizarea nămolului este adecvată pentru a contribui la realizarea obiectivelor de mediu ale corpurilor de apă prin reducerea poluării³, în special cu contaminanți, economia circulară (valorificare), eficiența

¹ Comunicarea Comisiei către Parlamentul European, Consiliul European, Consiliu, Comitetul Economic și Social European și Comitetul Regiunilor, Pactul ecologic European, COM(2019) 640 final, Brussels, 11.12.2019

² Comunicarea Comisiei „Pathway to a Healthy Planet for All EU Action Plan: 'Towards Zero Pollution for Air, Water and Soil'”, Brussels, 12.5.2021, COM(2021) 400 final https://ec.europa.eu/environment/pdf/zero-pollution-action-plan/communication_en.pdf

³ Chemicals Strategy for Sustainability Towards a Toxic-Free Environment; Communication from the Commission to the European Parliament, the Council, the European Economic and Social Committee and

resurselor (recuperare fosfor)⁴, producția durabilă de alimente (utilizare în agricultură) și reducerea emisiilor de GES.

În cadrul Pactului Ecologic European este promovat conceptul de „înverzirea politicii agricole commune” și se propune elaborarea **Strategiei „De la fermă la consumator”**⁵ care va consolida eforturile depuse de fermierii și pescarii europeni în vederea combaterii schimbărilor climatice, a protejării mediului și a conservării biodiversității. Planurile strategice naționale trebuie să fie elaborate în corelare cu obiectivele ambițioase ale Pactului ecologic european și ale strategiei „De la fermă la consumator”.

De asemenea, la nivelul UE Comisia a aprobat în februarie 2021 **o nouă strategie privind adaptarea la schimbările climatice**⁶ care prezintă o viziune pe termen lung pentru ca UE să devină o societate rezilientă la schimbările climatice și pe deplin adaptată la efectele inevitabile ale schimbărilor climatice până în 2050. Activitatea privind adaptarea la schimbările climatice va continua să influențeze investițiile publice și private, inclusiv în ceea ce privește soluțiile inspirate de natură.

Prin aplicarea stargeiilor și planurilor de acțiune se așteaptă ca funcțiile naturale ale apelor subterane și de suprafață trebuie restabilite, fiind esențial pentru conservarea și refacerea biodiversității în lacuri, râuri, zonele umede și în apele costiere și marine, precum și pentru prevenirea și limitarea pagubelor provocate de inundații.

În acest context, Comisia a realizat un **Plan de investiții pentru o Europă durabilă**⁷ în vederea sprijinirii investițiilor durabile cu favorizarea investițiilor ecologice. Comisia a propus un obiectiv de 2% pentru integrarea aspectelor legate de schimbările climatice în toate programele UE. În propunerile Comisiei privind Politica Agricolă Comună (PAC) pentru perioada 2021-2027 se prevede că cel puțin 40 % din bugetul total al PAC și cel puțin 30 % din Fondul pentru pescuit și afaceri maritime ar trebui să contribuie la combaterea schimbărilor climatice.

Acest cadru European ambițios va influența realizarea și atingerea obiectivelor în cadrul Planurilor de management actualizate ale bazinelor hidrografice (2022-2027).

Procesul de integrare a managementului resurselor de apă din districtul bazinului hidrografic al Dunării cu alte politici, este promovat de către Declarația Dunării din 2010 și de documentele Uniunii Europene pentru salvagardarea resurselor de apă ale Europei (Blueprint - 2012). Aceste documente sunt avute în vedere și de România, în calitate de stat semnatar al Convenției privind cooperarea pentru protecția și utilizarea durabilă a

the Committee of the Regions; 14.10.2020 COM(2020) 667 final;
<https://ec.europa.eu/environment/pdf/chemicals/2020/10/Strategy.pdf>

⁴ *Opinion of the European Economic and Social Committee on the ‘Communication from the Commission to the European Parliament, the Council, the European Economic and Social Committee and the Committee of the Regions — Consultative communication on the sustainable use of phosphorus’* COM(2013) 517, <https://eur-lex.europa.eu/legal-content/EN/TXT/?uri=celex%3A52013AE6363>

⁵ *Comunicarea Comisiei către Parlamentul European, Consiliu, Comitetul Economic și Social European și Comitetul Regiunilor - O Strategie „De la fermă la consumator” pentru un sistem alimentar echitabil, sănătos și ecologic*, COM(2020) 381 final, Bruxelles, 20.5.2020,

⁶ *Comunicarea Comisiei către Parlamentul European, Consiliul European, Consiliu, Comitetul Economic și Social European și Comitetul Regiunilor, Forging a climate-resilient Europe - the new EU Strategy on Adaptation to Climate Change*, {SEC(2021) 89 final} - {SWD(2021) 25 final} - {SWD(2021) 26 final}, https://ec.europa.eu/clima/sites/clima/files/adaptation/what/docs/eu_strategy_2021.pdf

⁷ *Comunicarea Comisiei „Planul de investiții pentru o Europă durabilă Planul de investiții din cadrul Pactului ecologic European*, Bruxelles, 14.1.2020, COM(2020) 21 final <https://eur-lex.europa.eu/legal-content/RO/TXT/PDF/?uri=CELEX:52020DC0021&qid=1624432202009&from=EN>

RAPORT JUDEȚEAN PRIVIND STAREA MEDIULUI

~ 2022 ~

fluviului Dunărea (Convenția pentru protecția fluviului Dunărea) și ca stat membru al Uniunii Europene.

Conform art. 13 al Directivei Cadru Apă, Statele Membre trebuie să realizeze un *Plan de Management pentru fiecare district hidrografic*, iar dacă sunt localizate într-un district internațional, trebuie să asigure coordonarea pentru producerea unui singur *Plan de Management*. România, fiind localizată în bazinul Dunării (Figura II.2.4.1), similar ciclurilor de planificare anterioare, contribuie la elaborarea *Planului de Management al Districtului Hidrografic al Fluviului Dunărea – actualizarea 2021* ce se realizează sub coordonarea Comisiei Internaționale pentru Protecția Fluviului Dunărea (ICPDR). În acest scop statele semnatare ale Convenției Internaționale pentru Protecția Fluviului Dunărea au stabilit că *Planul de Management al Districtului Hidrografic al Dunării* să fie format din trei părți (partea A, partea B și partea C). Informații privind structura Planului de Management al Districtului Hidrografic al Fluviului Dunărea 2015 au fost prezentate detaliat în Planul Național de Management actualizat – Sinteza Planurilor de management actualizate la nivel de bazine/spații hidrografice, aprobate prin HG nr. 392/2023, aprobat prin *Hotărârea de Guvern nr. 392/2023*.

Similar ciclurilor de planificare anterioare, se menționează că principalele probleme de gospodărire a apelor, obiectivele de management, precum și măsurile aferente stabilite la nivelul Districtului Hidrografic Internațional al Dunării ce sunt prezentate în proiectul *Planului de Management actualizat-2021 al Districtului Hidrografic Internațional al Dunării (partea A)* sunt preluate la nivel național. În România, elaborarea strategiei și politicii naționale în domeniul gospodăririi apelor, asigurarea coordonării pentru aplicarea reglementărilor interne și internaționale din acest domeniu se realizează de către Ministerul Mediului, Apelor și Pădurilor – Direcția Managementul Resurselor de Apă. Gestionarea cantitativă și calitativă a resurselor de apă, administrarea lucrărilor de gospodărire a apelor, precum și aplicarea strategiei și politicii naționale, cu respectarea reglementărilor naționale în domeniu, se realizează de Administrația Națională "Apele Române", prin Administrațiile Bazinale de Apă din subordinea acesteia. Cadrul legislativ pentru gestionarea durabilă a resurselor de apă este asigurat prin Legea Apelor nr.107/1996, cu modificările și completările ulterioare.

CAPITOLUL II – APA

AGENȚIA PENTRU PROTECȚIA MEDIULUI GALAȚI

RAPORT JUDEȚEAN PRIVIND STAREA MEDIULUI ~ 2022 ~



Figura II.2.4.1. Districtul Hidrografic al Fluviului Dunăre

Sursa de date: Administrația Națională „Apele Române”, proiectul Planului Național de management actualizat 2021

În România, conform Legii Apelor, Schema Directoare de Amenajare și Management ale Bazinelor Hidrografice este instrumentul principal de planificare, dezvoltare și gestionare a resurselor de apă la nivelul districtului de bazin hidrografic și este alcătuită din Planul de amenajare a bazinului hidrografic (PABH) - componentă de gospodărire cantitativă și Planul de management al bazinului hidrografic (PMBH) - componenta de gospodărire calitativă. Schemele Directoare de Amenajare și Management ale Bazinelor Hidrografice se întocmesc în conformitate cu Ordinul ministrului mediului și gospodăririi apelor nr. 1.258/2006 care aprobă Metodologia și Instrucțiunile tehnice de elaborare.

Strategia și politica națională în domeniul gospodăririi apelor are drept scop realizarea unei politici de gospodărire durabilă a apelor prin asigurarea protecției cantitativă și calitativă a apelor, apărarea împotriva acțiunilor distructive ale apelor, precum și valorificarea potențialului apelor în raport cu cerințele dezvoltării durabile a societății și în acord cu directivele europene în domeniul apelor. Având în vedere evoluția politicilor europene în domeniul managementului apelor, strategia de gospodărire a apelor este necesar a fi revizuită, procesul fiind în curs de realizare.

În prezent se urmărește gospodăria durabilă a apelor pe baza aplicării legislației Uniunii Europene și în special a principiilor Directivei Cadru pentru Apă și Directivei Inundații, care au fost transpuse prin Legea Apelor 107/1996 cu modificările și completările ulterioare. În acest context, instrumentele de realizare a politicii și strategiei în domeniul apelor includ

CAPITOLUL II – APA AGENȚIA PENTRU PROTECȚIA MEDIULUI GALAȚI

RAPORT JUDEȚEAN PRIVIND STAREA MEDIULUI

~ 2022 ~

Schema Directoare de Amenajare și Management ale Bazinelor Hidrografice, managementul integrat al apelor pe bazine hidrografice și adaptarea capacității instituționale la cerințele managementului integrat. Pentru realizarea fiecărui obiectiv specific propus au fost planificate numeroase acțiuni. Unele dintre acestea au fost realizate până în prezent, altele sunt în curs de realizare sau vor fi realizate în etapa următoare.

Acțiunile necesare pentru îmbunătățirea stării apelor de suprafață și a apelor subterane au fost stabilite în cadrul Planurilor de Management ale Bazinelor Hidrografice, ca parte a Planului de Management al districtului internațional al Dunării, întocmit în conformitate cu prevederile Directivei Cadru Apa. Primele Planuri de Management ale bazinelor/spațiilor hidrografice, precum și Planul Național de Management, au fost aprobate prin H.G. nr. 80/26.01.2011 *pentru aprobarea Planului național de management aferent porțiunii din bazinul hidrografic internațional al fluviului Dunărea care este cuprinsă în teritoriul României*, Monitorul Oficial nr. 265/14.04.2011. Conform ciclului de planificare următor de 6 ani, România a elaborat și făcut public la 22 decembrie 2014 proiectul Planului Național de Management aferent porțiunii din bazinul hidrografic internațional al fluviului Dunărea care este cuprinsă în teritoriul României, pentru perioada 2016-2021. Ca și în cazul primului ciclu de planificare 2009-2015, în elaborarea proiectelor Planurilor de Management la nivel bazinal și național s-au luat în considerare recomandările ghidurilor și documentelor dezvoltate în cadrul Strategiei Comune de Implementare a Directivei Cadru Apă, precum și cerințele formulate în Ghidul de raportare a Directivei Cadru Apă 2016, elaborat de Comisia Europeană împreună cu Statele Membre în anul 2014.

La sfârșitul anului 2015, cele 11 Planuri de Management Bazinale, au fost avizate de către Comitetele de Bazin, și au fost publicate la 22 decembrie 2015 pe website-urile Administrațiilor Bazinale de Apă și al Administrației Naționale "Apele Române", în conformitate cu prevederile Directivei Cadru Apă. Planul Național de Management aferent porțiunii românești a bazinului hidrografic internațional al fluviului Dunărea, precum și cele 11 Planuri de management ale bazinelor hidrografice, elaborate în conformitate cu cerințele art. 13 al Directivei Cadru Apă 2000/60/CE, au fost actualizate și aprobate prin **Hotărârea de Guvern nr. 859 din 16 noiembrie 2016 pentru aprobarea Planului național de management actualizat aferent porțiunii din bazinul hidrografic internațional al fluviului Dunărea care este cuprinsă în teritoriul României și publicat în Monitorul Oficial nr. 1.004 din 14 decembrie 2016.**

Planul Național de Management actualizat aferent porțiunii românești a bazinului hidrografic internațional al fluviului Dunărea a fost raportat în Sistemul European Informatic pentru Apă (WISE) și anvelopa de raportare a fost închisă (via Agenția Europeană de Mediu - Reportnet) la data de 16 decembrie 2016. Versiunea finală a planului de management se regăsește la adresa: <https://rowater.ro/wp-content/uploads/2020/12/Planul-National-de-Management-actualizat.pdf>

Pentru următorul ciclu de planificare de 6 ani a fost pregătit **Planul Național de Management actualizat aferent porțiunii din bazinul hidrografic internațional al fluviului Dunărea care este cuprinsă în teritoriul României** (denumit în continuare Planul Național de Management actualizat) care este realizat în conformitate cu prevederile legale europene și naționale. Ca și în cazul primului și celui de-al doilea ciclu de planificare, în elaborarea proiectelor Planurilor de Management actualizate 2021 la nivel bazinal și național s-au luat în considerare recomandările ghidurilor și documentelor dezvoltate în cadrul Strategiei Comune de Implementare a Directivei Cadru Apă și de recomandările Comisiei Europene din raportul privind evaluarea celui de-al doilea plan de management.

CAPITOLUL II – APA

AGENȚIA PENTRU PROTECȚIA MEDIULUI GALAȚI

RAPORT JUDEȚEAN PRIVIND STAREA MEDIULUI

~ 2022 ~

De asemenea, s-a ținut cont inclusiv de cerințele formulate în Ghidul de raportare a Directivei Cadru Apă 2022, elaborat de Comisia Europeană împreună cu Statele Membre. În comparație cu planurile precedente, proiectul Planului de Management actualizat 2021 conține date și informații actualizate, precum și dezvoltări/îmbunătățiri ale metodologiilor utilizate și ale rezultatelor obținute și care sunt prezentate în cadrul capitolelor respective.

Conform Calendarului și programului de lucru privind activitățile de participare a publicului în scopul realizării celui de-al 3-lea plan de management al bazinului/spațiului hidrografic și celui de-al 2-lea plan de management al riscului la inundații, consultarea publicului cu privire la elaborarea proiectelor Planurilor de Management actualizate ale bazinelor/spațiilor hidrografice și a proiectului Planului Național de Management actualizat s-a realizat în perioada 30 iunie - 30 decembrie 2021.

Revizuirea proiectelor Planurilor de Management actualizate ale bazinelor/spațiilor hidrografice și a proiectului Planului Național de Management actualizat s-a realizat în perioada ianuarie - iunie 2022. Ca și în cazul planurilor de management precedente, și al treilea Plan de Management este supus procedurii de Evaluare Strategică de Mediu (SEA) și aprobare prin Hotărâre de Guvern (HG nr. 392/2023).

Planul Național de Management actualizat este disponibil la următorul link:
<https://rowater.ro/despre-noi/descrierea-activitatii/managementul-european-integrat-resurse-de-apa/planurile-de-management-ale-bazinelor-hidrografice/planuri-de-management-nationale/>

Prin implementarea și monitorizarea programelor de măsuri se vor atinge obiectivele de mediu pentru corpurile de apă, respectiv starea ecologică bună și potențialul ecologic bun. În vederea evaluării stadiului implementării programului de măsuri stabilit în cadrul Planurilor de Management actualizate ale bazinelor/spațiilor hidrografice s-a avut în vedere realizarea măsurilor de bază și suplimentare prevăzute în anexele Planului de management actualizat ale bazinelor/spațiilor hidrografice ale căror termene de implementare se încadrează în perioada 2016-2021. De asemenea, au fost luate în considerare și măsurile din primul Plan de management care erau planificate să se realizeze după anul 2015, dar care au avut întârzieri în implementare sau măsurile planificate după anul 2021 dar care au început să se implementeze în avans. În perioada 2016-2021 sunt implementate măsuri de bază și suplimentare pentru aglomerările umane (apă potabilă, apă uzată, nămoluri de la stații de epurare) și activitățile industriale și agro-zootehnice (IED, Seveso III), precum și alte măsuri de baza referitoare la reglementarea / autorizarea, controlul și monitorizarea surselor de poluare punctiforme și difuze și alterarilor hidromorfologice. De asemenea, o serie de măsuri suplimentare planificate au fost realizate sau sunt în curs de implementare până la sfârșitul anului 2021.

În vederea atingerii obiectivelor de mediu și menținerii stării bune a corpurilor de apă de suprafață și subterane, în perioada 2022 – 2027 se continuă implementarea măsurilor pentru aglomerările umane, activitățile industriale și agricole, precum și pentru alterările hidromorfologice, al căror termen de realizare este perioada 2022 – 2027. Tipurile de măsuri sunt similare cu cele implementate pe parcursul celui de-al doilea ciclu de planificare, respectiv în principal măsuri pentru implementarea cerințelor directivelor europene, la care sunt adăugate noi tipuri de măsuri recomandate de Comisia Europeană

CAPITOLUL II – APA

AGENȚIA PENTRU PROTECȚIA MEDIULUI GALAȚI

RAPORT JUDEȚEAN PRIVIND STAREA MEDIULUI

~ 2022 ~

În ghidurile Strategiei comune pentru implementarea Directivei Cadru Apă (CIS WFD): măsuri de stocare naturală a apelor (NWRM), măsuri de reducere a pierderilor de apă, măsuri de reutilizare a apelor, măsuri în contextul schimbărilor climatice, etc.

Inundațiile reprezintă o amenințare la siguranța și sănătatea umană. **Directiva 2007/60/CE privind evaluarea și gestionarea riscului la inundații** și programul de acțiune al ICPDR cu privire la apărarea împotriva inundațiilor au stabilit cadrul pentru managementul inundațiilor în bazinul Dunării. Directiva Inundații este al doilea pilon de bază al legislației europene în domeniul apelor și are ca obiectiv reducerea riscurilor și a consecințelor negative pe care le au inundațiile în Statele Membre. Instrumentul de implementare al Directivei Inundații, reglementat prin articolul 7 este reprezentat de *Planul de Management al Riscului la Inundații* (PMRI) și constituie una din componentele de gestionare cantitativă a resurselor de apă. El are ca scop fundamentarea măsurilor, acțiunilor, soluțiilor și lucrărilor pentru diminuarea efectelor potențiale negative ale inundațiilor privind sănătatea umană, mediu, patrimoniul cultural și activitatea economică, prin măsuri structurale și nestructurale.

La nivel național prevederile Directivei Inundații au fost transpuse în legislația națională prin modificarea și completarea Legii Apelor. Primul Plan de management al riscului la inundații aferent celor 11 administrații bazinale de apă și fluviului Dunărea de pe teritoriul României a fost aprobat prin HG nr. 972/2016.

Deși în conformitate cu prevederile legislative naționale Planurile de Management al Riscului la Inundații sunt elaborate și aprobate ca documente separate, sunt realizate corelări între cele 2 tipuri de planuri (PMBH, PMRI). Măsurile pentru protecția împotriva inundațiilor pot afecta starea apelor de suprafață (ex. diguri și poldere), însă unele măsuri pot sprijini atingerea obiectivelor Directivei Inundații, cât și ale Directivei Cadru Apă (de ex. prin reconectarea zonelor umede adiacente și a luncii inundabile). Pentru a asigura cele mai bune soluții posibile, s-a realizat o elaborare coordonată a celui de-al treilea plan de Management și al doilea Plan de management al riscului la inundații până în anul 2022.

În vederea stabilirii acțiunilor concrete pentru implementarea Directivei 60/2007 privind evaluarea și gestionarea riscurilor la inundații, s-a elaborat Strategia națională de management al riscului la inundații pe termen mediu și lung, aprobată prin H.G. nr. 846/2010. Strategia are ca obiectiv principal prevenirea și reducerea consecințelor inundațiilor asupra vieții și sănătății oamenilor, activităților socio-economice și a mediului. Pe baza Strategiei Naționale de Management al Riscului la Inundații s-au elaborat Planurile pentru Prevenirea, Protecția și Diminuarea Efectelor Inundațiilor (PPPDEI), conform cerințelor Directivei 2007/60/CE (Directiva Inundații), în scopul reducerii riscului de producere a dezastrelor naturale (inundații) cu efect asupra populației, prin implementarea măsurilor preventive în cele mai vulnerabile zone, pe termen mediu (2020). Pe baza acestora se vor actualiza/dezvolta Planurile de Amenajare ale bazinelor hidrografice și Planurile de Management al Riscului la Inundații. De asemenea, **Strategia națională de management al riscului la inundații pe termen mediu și lung** promovează aplicarea măsurilor de restaurare a zonelor naturale inundabile în scopul reactivării capacității zonelor umede și a luncilor inundabile de a reține apa și de a diminua impactul inundațiilor, respectiv păstrarea zonelor inundabile actuale, cu vulnerabilitate scăzută, pentru atenuarea naturală a undelor de viitură, cu respectarea principiilor strategiei.

CAPITOLUL II – APA

AGENȚIA PENTRU PROTECȚIA MEDIULUI GALAȚI

RAPORT JUDEȚEAN PRIVIND STAREA MEDIULUI

~ 2022 ~

În anul 2022 cel de-al doilea Plan de management al riscului la inundații se afla în procedură de evaluare strategică de mediu. Planul se realizează în cadrul proiectului finanțat prin POCA 2014-2020 „*Întărirea capacității autorității publice centrale în domeniul apelor în scopul implementării etapelor a 2-a și a 3-a ale Ciclului II al Directivei Inundații – RO-FLOODS*”, lider de proiect fiind MMAP, ANAR participând în calitate de partener. Proiectul se desfășoară cu asistență tehnică din cadrul Băncii Mondiale.

De asemenea, proiectul RO-FLOODS va contribui esențial la atingerea țintelor stabilite și identificate în cadrul Strategiei de Management al Riscului la Inundații, în cadrul proiectului finanțat prin POCA 2014-2020 „*Întărirea capacității autorității publice centrale în domeniul managementului apelor în scopul implementării Strategiei Naționale de Management la Inundații (SNMRI) pe termen mediu și lung*”. În cadrul proiectului se va elabora o nouă Strategie privind managementul riscului la inundații.

În vederea realizării obiectivelor strategice anuale, Guvernul României elaborează și implementează Planul de acțiuni pentru implementarea Programului Național de Reformă (PNR) și a Recomandărilor Specifice de Țară (RST). Programul Național de Reformă (PNR) constituie o platformă-cadru pentru definirea priorităților de dezvoltare care ghidează evoluția României pentru perioada 2021 - 2024, în vederea atingerii obiectivelor Strategiei Europa 2020, dar și pentru definirea unor reforme structurale care să răspundă provocărilor identificate de Comisia Europeană pentru România. Programul Național de Reformă 2022 a fost structurat plecând de la cei șase piloni prevăzuți în Regulamentul (UE) 2021/241 de instituire a Mecanismului de Redresare și Reziliență PNR și reflectă atât progresele și prioritățile de acțiune referitoare la implementarea Planului Național de Redresare și Reziliență (PNRR), pe baza rapoartelor bianuale, cât și măsurile întreprinse în afara cadrului PNRR, prin intermediul altor instrumente aflate la dispoziția României. Astfel, PNR oferă o imagine de ansamblu asupra domeniilor urmărite în cadrul Semestrului European și asupra măsurilor menite să contribuie la punerea în aplicare atât a recomandărilor specifice de țară 2019 și 2020, cât și a recomandărilor din 2022.

Având în vedere contextul de mai sus, PNR 2022 propune intervenții complementare și suplimentare celor din PNRR și oferă o viziune de ansamblu asupra măsurilor implementate sau preconizate a fi adoptate pe termen scurt și mediu de România în domeniile analizate în cadrul Semestrului European (politică fiscal-bugetară, tranziția verde, transformarea digitală, mediul de afaceri și competitivitatea economică, piața muncii, incluziunea socială și combaterea sărăciei, sănătatea, capacitatea administrativă, educația și competențele), abordând aspecte conform Pilonului european al drepturilor sociale și în corelare cu Obiectivele de Dezvoltare Durabilă ale ONU.

În ceea ce privește managementul apelor, în PNR 2022 sunt monitorizate cu atenție aspectele referitoare la protecția resurselor de apă, realizarea și reabilitarea stațiilor de tratare, canalizare și a stațiilor de epurare, precum și îmbunătățirea sistemelor de protecție împotriva riscului de inundații.

Directiva 2008/56/CE de instituire a unui cadru de acțiune comunitară în domeniul politicii privind mediul marin (Directiva-Cadru „Strategia pentru mediul marin”) are scopul de a proteja mai eficient mediul marin în Europa, cu obiectivul de a obține o stare bună a apelor marine ale UE până în anul 2020. Acțiunile întreprinse în cadrul districtul

CAPITOLUL II – APA

AGENȚIA PENTRU PROTECȚIA MEDIULUI GALAȚI

RAPORT JUDEȚEAN PRIVIND STAREA MEDIULUI

~ 2022 ~

bazinului hidrografic al Dunării vor reduce poluarea din sursele continentale și vor proteja ecosistemele din apele costiere și tranzitorii ale regiunii Mării Negre. Directiva Cadru Apă și Directiva Cadru Strategia pentru Mediul Marin sunt strâns interconectate, ceea ce necesită o coordonare a activităților aferente.

În conformitate cu cerințele Directivei, transpusă prin Ordonanța de Urgență nr. 71 din 30 iunie 2010, cu modificările și completările ulterioare aduse de Legea nr. 6/2011 și Legea nr. 205/2013, statele membre trebuie să identifice și să pună în aplicare măsurile necesare menținerii și atingerii "Stării bune de mediu" în cadrul mediului marin până în anul 2020 și ulterior prin aplicarea excepțiilor. Aceste măsuri sunt necesar a fi elaborate pe baza evaluării inițiale a mediului marin și ținând cont de obiectivele de mediu.

La nivel național, măsurile propuse în cadrul *Planului de Management al fluviului Dunărea, Deltei Dunării, Spațiului hidrografic Dobrogea și Apelor Costiere*, pentru implementarea cerințelor Directivei Cadru Apă 2000/60/CE, respectiv măsurile care se adresează poluării cu substanțe periculoase, nutrienți și substanțe organice din surse punctiforme costiere, vor face parte integrantă din *Programul de Măsuri aferent implementării Directivei Cadru Strategia pentru Mediul Marin*.

Ministerul Mediului, Apelor și Pădurilor derulează începând din luna octombrie 2019, Proiectul "**Îmbunătățirea capacității autorității publice centrale în domeniul protecției mediului marin în ceea ce privește monitorizarea, evaluarea, planificarea, implementarea și raportarea cerințelor stabilite în Directiva Cadru Strategia Marină și pentru gospodărirea integrată a zonei costiere**".

Proiectul derulat de Ministerul Apelor și Pădurilor este realizat în parteneriat cu Institutul Național de Cercetare Dezvoltare Marină "Grigore Antipa" și Administrația Națională „Apele Române” și finanțat prin Programul Operațional Capacitate Administrativă 2014-2020, axa prioritară IP12/2018 Sprijin pentru acțiuni de consolidare a capacității autorităților și instituțiilor publice centrale, obiectivul specific OS 1.1 Dezvoltarea și introducerea de sisteme și standarde comune în administrația publică ce optimizează procesele decizionale orientate către cetățeni și mediul de afaceri în concordanță cu SCAP.

Obiectivele generale fac referire la contribuția pentru fundamentarea și sprijinirea măsurilor ce vizează consolidarea cadrului instituțional, optimizarea proceselor și pregătirea resurselor umane în vederea îndeplinirii obligațiilor asumate prin legislația UE, în special, în ceea ce privește conformarea cu cerințele Directivei 2008/56/CE a Parlamentului European și a Consiliului din 17 iunie 2008 de instituire a unui cadru de acțiune comunitară în domeniul politicii privind mediul marin (Directiva-cadru Strategia pentru mediul marin), având ca scop consolidarea capacității autorităților și instituțiilor publice din domeniul gospodăririi apelor și protecția mediului marin.

Ca și rezultate finale, se are în vedere elaborarea unui program de măsuri pentru atingerea obiectivelor Directivei-cadru Strategia pentru mediul marin, respectiv atingerea stării ecologice bune a Mării Negre; a unei Strategii naționale privind gospodărirea integrată a zonei costiere, inclusiv a Planului de gospodărire integrată a zonei costiere, precum și întocmirea unui proiect de Hotărâre de Guvern privind stabilirea programului de monitoring integrat al zonei costiere.

În vederea promovării adaptării la schimbările climatice, prevenirii și gestionării riscurilor, prin POIM 2014-2020, Axa Prioritară 5 „Promovarea adaptării la schimbările climatice, prevenirea și gestionarea riscurilor”, pentru reducerea efectelor și a pagubelor asupra populației, cauzate de fenomenele naturale asociate principalelor riscuri accentuate de schimbările climatice, în principal de inundații și eroziune costieră, se desfășoară proiectul “Reducerea eroziunii costiere faza II (2014-2020)”, prin care se realizează 30,54 km de plajă/ faleză protejată. Scopul acestui proiect este prevenirea eroziunii costiere, prin acțiuni specifice de limitare a efectelor negative ale acestora asupra zonelor de coastă ale litoralului românesc. Se va sprijini astfel dezvoltarea unui mediu corespunzător creșterii valorii conservative a habitatelor marine în zonele proiectului, asigurarea condițiilor pentru păstrarea și susținerea dezvoltării viitoare a speciilor marine cu valoare conservativă mare.

La nivel internațional, măsurile propuse în cadrul *Planului de Management al Districtului Internațional al Dunării* vor contribui în cea mai mare parte la reducerea aportului poluării zonei costiere și marine și vor fi luate în considerare la stabilirea *Programul de Măsuri* aferent implementării Directivei Cadru Strategia pentru Mediul Marin. În decembrie 2012, **Strategia Comisiei Internaționale pentru Protecția Fluviului Dunărea (ICPDR) privind adaptarea la schimbările climatice** a fost finalizată și adoptată, aceasta fiind actualizată în anul 2018⁸. Strategia are ca scop oferirea cadrului și orientărilor privind integrarea adaptării la schimbările climatice în procesele de planificare la nivelul bazinului hidrografic al Dunării.. În România, Strategia națională privind schimbările climatice a fost adoptată prin Hotărârea Guvernului nr. 529/2013 pentru aprobarea Strategiei naționale a României privind schimbările climatice 2013-2020, prin implementarea acesteia urmărindu-se reducerea emisiilor de gaze cu efect de seră și adaptarea la efectele negative, inevitabile ale schimbărilor climatice asupra sistemelor naturale și antropice. În prezent această strategie națională și planul de acțiune aferent se află în curs de actualizare, pentru includerea obiectivelor privind schimbările climatice din cadrul Pactului Ecologic European.

În vederea stabilirii unor măsuri privind adaptarea la schimbările climatice în perioada 2022-2027 se vor realiza acțiuni importante referitoare la atenuarea și adaptarea managementului apelor la schimbările climatice. Astfel se continuă implementarea acțiunilor de adaptare la nivel național, regional și local stabilite în **Strategia Națională a României privind Schimbările Climatice** și a principalelor acțiuni incluse în **Planul Național de acțiune privind schimbările climatice** pentru îmbunătățirea rezistenței la schimbările climatice în sectoarele legate de apă.

Acțiunile de atenuare pentru reducerea emisiilor de gaze cu efect de seră se referă în principal la reducerea emisiilor din sectorul alimentării cu apă și al epurării apelor uzate, iar acțiunile de adaptare la schimbările climatice privind apa potabilă și resursele de apă se referă la reducerea riscului de deficit de apă, reducerea riscului de inundații și creșterea gradului de siguranță al barajelor și digurilor.

⁸ ICPDR, *Climate Change Adaptation Strategy*, 2018,

https://www.icpdr.org/main/sites/default/files/nodes/documents/icpdr_climate_change_adaptation_strategy_web.pdf

RAPORT JUDEȚEAN PRIVIND STAREA MEDIULUI

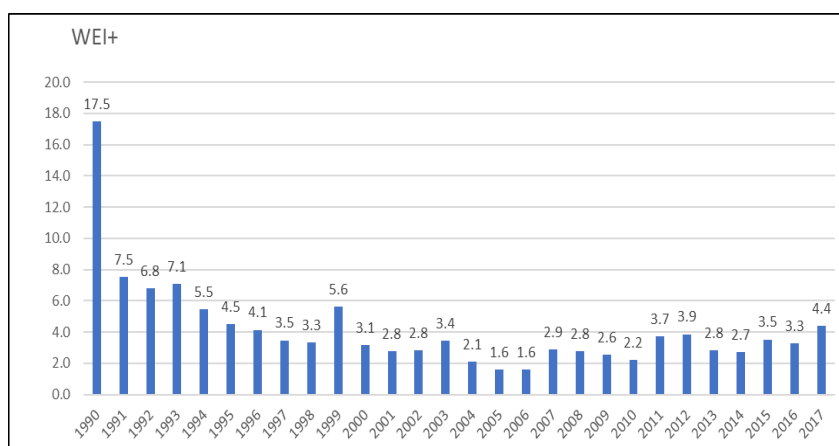
~ 2022 ~

Este de așteptat ca deficitul de apă și seceta să devină relevante în timp pentru managementul resurselor de apă din bazinul hidrografic, în acest sens acordându-se o atenție sporită schimbărilor climatice. La nivelul țărilor dunărene, deficitul de apă și seceta nu sunt considerate ca fiind probleme importante de gospodărirea apei pentru majoritatea țărilor, dar o serie de țări le iau în considerare la nivel național.

Indicele de exploatare al Apei (WEI+) este indicatorul care definește nivelul presiunii pe care activitățile antropogene o exercită asupra resurselor naturale de apă într-un anumit spațiu (sub-bazin hidrografice, bazin hidrografic, teritoriu național și district internațional), în vederea identificării acelor zone predispuse la deficit de apă. Perioada minimă care se ia în considerare pentru calcularea mediei anuale pe termen lung a WEI+ este de 20 ani.

În România, potrivit datelor EUROSTAT, indicele de exploatare al apei WEI+ pentru România se află sub limita de 20% care constituie pragul de vertizare pentru deficitul de apă și cu mult sub 40% care constituie limita pentru deficitul sever de apă. Astfel, din datele transmise în perioada 1990-2017 de România la Eurostat și preluate de către Agenția Europeană de Mediu a reieșit faptul că la nivelul României a fost identificat un stres/deficit relativ scăzut al apei, valoarea medie anuală a WEI+ situându-se în jurul unor valori minime de 1,6 % în anii 2005-2006 și o valoare maximă de 17,5 % în anul 1990 (Figura II.2.4.2).

Figura II.2.4.2. Evoluția WEI+ în România în perioada 1990-2017



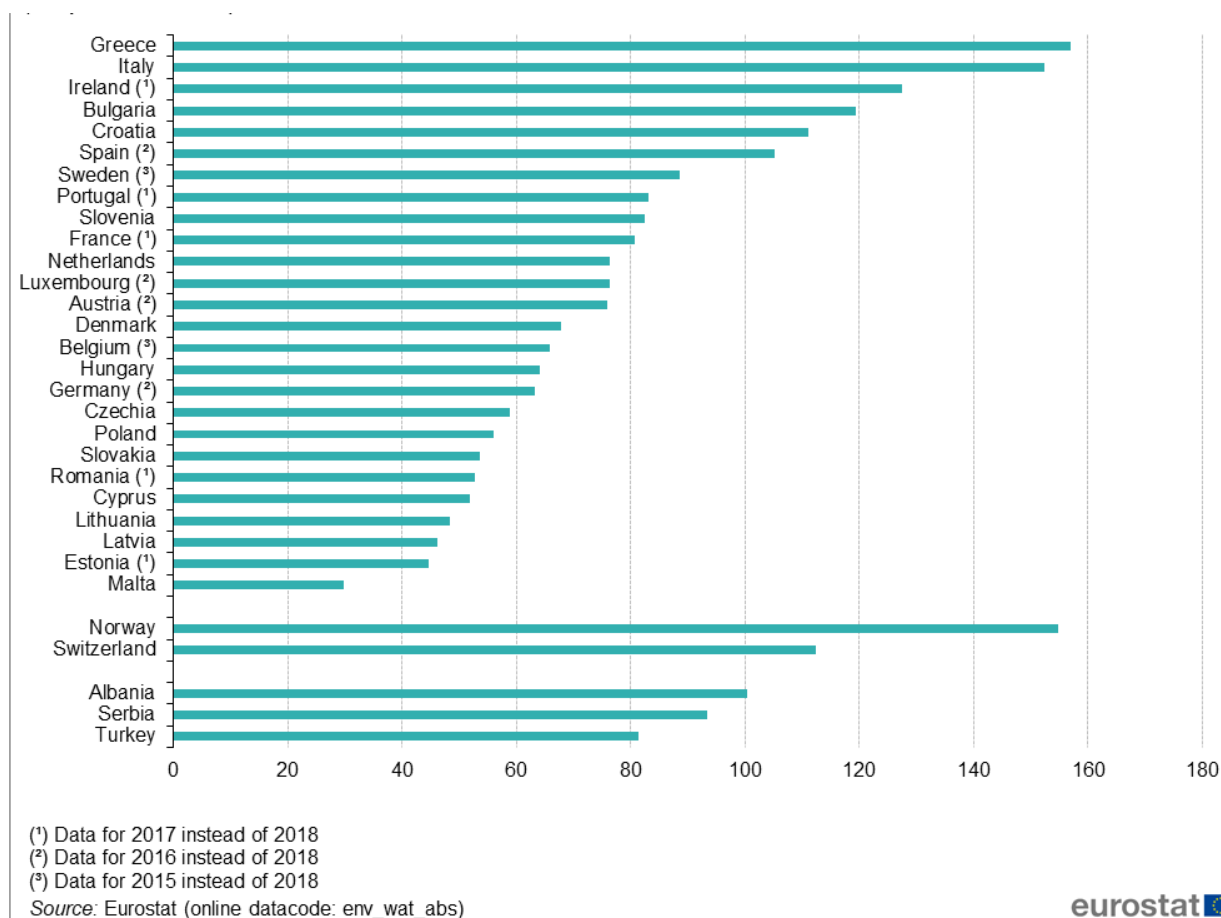
Sursa datelor: EUROSTAT, Development of the water exploitation index plus (WEI+), https://www.eea.europa.eu/data-and-maps/daviz/water-exploitation-index-plus#tab-chart_3

În ceea ce privește prelevarea de apă pentru utilizare în scop potabil, la nivelul anului 2018 în România s-au utilizat cca. 46 m³/locuitor (Figura II.2.4.3), ceea ce plasează România printre țările cu un consum mediu la nivel european.

RAPORT JUDEȚEAN PRIVIND STAREA MEDIULUI

~ 2022 ~

Figura II. 2.4.3 Prelevarea de apă pentru utilizare în scop potabil la nivel european



Sursa datelor: EUROSTAT, Annual freshwater abstraction by source and sector (https://ec.europa.eu/eurostat/web/products-datasets/-/env_wat_abs)

Potrivit raportului Băncii Mondiale⁹, "dintre țările din bazinul Dunării, se preconizează că România va fi cea mai afectată de schimbările climatice în ansamblu". [...] este așteptată o creștere a frecvenței și magnitudinii secetelor în mai multe zone ale țării, în special în zona sud-estică, care are cea mai mare concentrație de terenuri arabile și infrastructură de irigații în țară. Un climat semi-arid se va instala treptat aici în următoarele două-trei decenii.

Seceta hidrologică se manifestă prin menținerea unui deficit al resurselor de apă pe o perioadă relativ îndelungată și continuă. Seceta hidrologică are ca efect scăderea debitelor râurilor fiind rezultatul acțiunii conjugate și simultane a unui complex de cauze (scăderea cantității de precipitații, creșterea temperaturii aerului, scăderea nivelului apelor freatice). Seceta hidrologică ia în considerare persistența debitelor mici, a volumelor mici de apă din lacurile de acumulare, a nivelurilor scăzute a apelor subterane din ultimele luni sau ani.

⁹ Raport Diagnostic privind Apele din România, 2018, <https://documents.fr/document/raport-diagnostic-privind-apele-din-rom-2019-4-29-raport-diagnostic-privind.html>

RAPORT JUDEȚEAN PRIVIND STAREA MEDIULUI

~ 2022 ~

Deși seceta hidrologică este un fenomen natural, ea poate fi accentuată ca urmare a activităților umane. De regulă, seceta hidrologică este în strânsă legătură cu seceta meteorologică între care există o relație directă. Valorile tendințelor de secetă hidrologică în România, determinate pe baza indicelui Palmer, sugerează existența unei tendințe de secetă de la moderată la extremă pe areale din vestul extrem, Câmpia Română, Bărăgan și nordul Dobrogei și a unei tendințe spre excedent (surplus de apă) de la moderat la extrem al resurselor de apă în regiuni din nord-vestul României și sudul Dobrogei, mai ales în vestul extrem și sud-vestul României. Pe baza scenariilor climatice previzibile pentru perioadele 2011-2040 și 2021-2050 și efectele cuantificabile asupra temperaturii medii multianuale și precipitațiilor medii multianuale în România, bazinele hidrografice identificate ca fiind supuse, în mod frecvent, fenomenului de secetă hidrologică, atât în prezent cât și în viitor luând în considerare efectele schimbărilor climatice, sunt cele care se află pe teritoriul Administrațiilor Bazinale de Apă Jiu, Olt, Argeș – Vedea, Ialomița -Buzău, Siret, Prut – Bârlad și Dobrogea – Litoral.

În România, în cadrul **Strategiei naționale privind reducerea efectelor secetei, prevenirea și combaterea degradării terenurilor și deșertificării, pe termen scurt, mediu și lung** sunt menționate măsuri care să permită gestionarea situațiilor de urgență generate de secetă hidrologică. Scopul general al *Strategiei* este de a indica acțiunile de întreprins pe termen scurt, mediu și lung, pentru a reduce vulnerabilitatea comunităților locale, ecosistemelor naturale și a activităților socio-economice și de a diminua efectele de ordin social, economic și de mediu ale acestora.

Gestionarea situațiilor de urgență generate de seceta hidrologică este stabilită prin **Regulamentul privind gestionarea situațiilor de urgență generate de inundații, fenomene periculoase, accidente la construcții hidrotehnice și poluări accidentale**, aprobat prin Ordinul comun al ministrului mediului, apelor și pădurilor și ministrului administrației și internelor nr. 1422/192/2012, care prevede întocmirea unor Rapoarte operative ce cuprind: zona în care s-a impus introducerea restricțiilor, situația hidrometeorologică care a determinat introducerea restricțiilor, măsuri întreprinse pentru suplimentarea debitelor pe râuri din acumulările situate în zonă, programul de restricții, măsuri de raționalizare a folosinței apei și transmiterea de rapoarte operative zilnice până la revenirea la situația normală. De asemenea, în cadrul Normelor metodologice pentru elaborarea regulamentelor de exploatare bazinale și a regulamentelor – cadru pentru exploatarea barajelor, lacurilor de acumulare și prizelor de alimentare cu apă, aprobate prin Ordinul nr. 76/2006, sunt prevăzute măsuri operative care sunt prevăzute în Regulamentele de exploatare ale barajelor și lacurilor de acumulare la ape mici.

Fiecare bazin/spațiu hidrografic întocmește **“Planuri de restricții și folosire a apei în perioade deficitare”**, cu termene și responsabilități, care se actualizează ori de câte ori este necesar. Planul de restricții se elaborează conform Ordinului nr. 9/2006 al ministrului mediului și gospodăririi apelor pentru aprobarea Metodologiei privind elaborarea planurilor de restricții și folosire a apei în perioadele deficitare. Planul de restricții are ca scop stabilirea restricțiilor temporare în folosirea apelor în situațiile când din cauze obiective (secetă/calamități naturale) debitele de apă contractate nu pot fi asigurate tuturor utilizatorilor.

CAPITOLUL II – APA

AGENȚIA PENTRU PROTECȚIA MEDIULUI GALAȚI

La nivelul districtului bazinului hidrografic al Dunării, cât și în România, sunt planificate sau sunt deja în curs de implementare măsuri specifice pentru adaptarea la schimbările climatice referitoare la deficitul de apă, cum ar fi: creșterea eficienței irigațiilor, reducerea pierderilor din rețelele de distribuție a apei, cartografierea episoadelor de secetă și prognoză, educarea publicului cu privire la măsurile de economisire a apei, instrumente economice pentru plăți, reutilizarea apelor uzate, aplicarea de instrumente de stimulare (principiul utilizatorului plătește, penalități pentru consum excesiv), etc. În ceea ce privește managementul apelor și seceta, se are în vedere aplicarea de măsuri specifice la nivel național și bazinal, cum ar fi:

- adoptarea unor măsuri de creștere a rezilienței, de pregătire și răspuns în situații de secetă (legislative, operaționale, etc.);
- îmbunătățirea cunoștințelor, creșterea schimbului de informații dintre comunitatea științifică și factorii de decizie din domeniul apelor;
- elaborarea studiilor de vulnerabilitate a resurselor de apă la impactul schimbărilor climatice;
- actualizarea evaluării disponibilității resurselor de apă pe baza programelor de monitorizare, în vederea stabilirii acțiunilor și măsurilor;
- dezvoltarea scenariilor pentru cerința de apă a sectoarelor economice și propunerea de măsuri de atenuare și adaptare la schimbările climatice;
- planificarea infrastructurii pentru managementul resurselor de apă considerând necesarul socio-economic și de mediu (debitul ecologic), inclusiv pentru surse de apă noi și diversificarea acestora;
- identificarea și aplicarea utilizării eficiente a apelor, economisirea apei și analiza unei posibile reutilizări a apei;
- promovarea și aplicarea măsurilor verzi de retenție naturală a apelor, acolo unde este posibil, pentru asigurarea în principal a cerințelor Directivei Cadru Apă, Directivei Inundații și Directivelor Habitare și Păsări;
- aplicarea rezultatelor proiectelor implementate la nivel internațional (DriDanube¹⁰/Riscul secetei în regiunea Dunării, DIANA¹¹/Detecția și evaluarea integrată a prelevărilor ilegale de apă, ViWA¹²/Valorile virtuale ale apei);
- consolidarea colaborării dintre mediul academic, managementul apelor și sectoarele social-economice; un exemplu de îndrumări de bună practică se găsesc în documentul Ghidul privind agricultură durabilă la nivelul bazinului Dunării¹³.

De asemenea, trebuie avută în vedere implementarea măsurilor specifice pentru:

- creșterea eficienței irigațiilor, prin utilizarea unor echipamente mai eficiente din punct de vedere energetic și schimbarea surselor de energie, adoptarea de tehnologii și măsuri pentru economisirea apei;

¹⁰ <http://www.interreg-danube.eu/approved-projects/dridanube>

¹¹ <https://cordis.europa.eu/project/id/730109>

¹² <https://viva-project.org/>

¹³ <https://www.icpdr.org/main/issues/agriculture>

RAPORT JUDEȚEAN PRIVIND STAREA MEDIULUI

~ 2022 ~

- reducerea pierderilor pe rețeaua de distribuție a apei, prin adoptarea de măsuri tehnice pentru reabilitarea, înlocuirea și utilizarea de materiale noi pentru conductele de distribuție a apei;
- reutilizarea apelor uzate prin valorificarea în diverse scopuri (irigații, recuperare nutrienți etc.);
- cartarea și prognozarea secetei pe baza de mijloace moderne de modelare și detectare;
- educarea publicului cu privire la măsurile de economisire a apei, prin campanii de informare și conștientizare în mas-media și în cadrul proiectelor specifice;
- aplicarea de instrumente de stimulare (principiul utilizatorului plătește, penalități pentru consum excesiv);
- îmbunătățirea cooperării în managementul resurselor de apă transfrontaliere, pentru a preveni și a rezolva din timp eventualele conflicte de interese, generate cu precădere în situațiile de ape mici.

Impactul acestor acțiuni este integrat în Planurile de Management actualizate al bazinelor/spațiilor hidrografice pentru perioada 2022-2027. În acest context, s-au analizat și integrat recomandările Comisiei Europene desprinse din evaluarea celui de-al doilea Plan de management¹⁴.

În ceea ce privește implementarea cerințelor **Directivei 91/271/CEE privind epurarea apelor uzate urbane**, în vederea accelerării procesului de conformare, a fost elaborat Planul de conformare accelerată pentru implementarea directivei, constituind unul dintre obiectivele proiectului de asistență tehnică, denumit „Îmbunătățirea capacității autorității publice centrale în domeniul managementului apelor în ceea ce privește planificarea, implementarea și raportarea cerințelor europene din domeniul apelor” (SIPOCA 588). Proiectul este finanțat din fonduri europene prin Programul Operațional Capacitate Administrativă 2014-2020, Axa prioritară Administrație publică și sistem judiciar eficiente, obiectivul specific OS 1.1 Dezvoltarea și introducerea de sisteme și standarde comune în administrația publică ce optimizează procesele decizionale orientate către cetățeni și mediul de afaceri în concordanță cu SCAP. Liderul de proiect este Ministerul Mediului, Apelor și Pădurilor, Administrația Națională „Apele Române” partener de implementare, iar consultanții Băncii Mondiale asigură asistență tehnică pe durata celor 49 luni de desfășurare a proiectului (2019-2023).

Proiectul contribuie la fundamentarea și sprijinirea măsurilor ce vizează adaptarea structurilor, optimizarea proceselor și pregătirea resurselor umane necesare îndeplinirii obligațiilor asumate prin aquis-ul comunitar, respectiv conformarea accelerată cu cerințele Directivei 91/271/CEE privind epurarea apelor uzate provenite de la aglomerări umane în scopul consolidării capacității autorităților și instituțiilor publice din domeniul gospodării apelor. Obiectivele și activitățile specifice ale proiectului vizează în principal: reactualizarea Planului de Implementare al Directivei 91/271/CEE privind epurarea apelor uzate urbane, pe baza unei noi metodologii de delimitare a aglomerărilor umane și de calcul al încărcării

¹⁴ Report of the Commission to the European Parliament and the Council on the implementation of the Water Framework Directive (2000/60/EC) and the Floods Directive (2007/60/EC) Second River Basin Management Plans First Flood Risk Management Plans, Accompanying document - Commission Staff Working Document Second River Basin Management Plans - Member State: Romania SWD/2019/52 final, Brussels, 26.02.2019

acestora; elaborarea Strategiei naționale privind alimentarea cu apă, colectarea și epurarea apelor uzate urbane; dezvoltarea și implementarea la nivelul Administrației Naționale „Apele Române” a unui sistem electronic de colectare, prelucrare și raportare a datelor; elaborarea și promovarea unui proiect de act normativ pentru definirea obligațiilor și responsabilitățile legate de colectarea și epurarea apelor uzate urbane. Informații privind proiectul și derularea activităților de implementare pot fi accesate pe website-ul Administrației Naționale „Apele Române”, la adresa: <https://rowater.ro/proiectul-sipoca-588/>. a Planului accelerat de conformare cu directivele europene din domeniul apei și apei uzate a fost aprobat în luna decembrie 2022, prin Memorandum al Guvernului, și cuprinde lista reactualizată a aglomerărilor umane cu mai mult de 2.000 locuitori echivalenți. Autoritățile române competente consideră că actualizarea Planului de conformare cu cerințele Directivei 91/271/CEE este parte integrantă din memorandumului pentru evaluarea națională și planul de acțiune privind îndeplinirea condiției favorizante privind ”Planificarea actualizată pentru investițiile necesare în sectorul apei și cel al apelor uzate”, prevăzută prin propunerea de Regulament CE de stabilire a unor prevederi comune pentru o serie de fonduri UE post 2020 (CPR).

De asemenea, în cadrul acestui proiect va fi dezvoltată, de către Ministerul Mediului, Apelor și Pădurilor o Strategie națională privind alimentarea cu apă, colectarea și epurarea apelor uzate și revizuirea reglementărilor în vederea creșterii eficienței în aplicarea legislației specifice. În cadrul Strategiei naționale se va stabili modul în care vor continua planificarea, finanțarea și realizarea infrastructurii specifice.

La nivel național, în vederea sprijinirii autorităților locale și operatorilor de servicii de apă și canal pentru asigurarea conformării aglomerărilor umane cu cerințele legislației în vigoare, s-au demarat acțiuni care au în vedere:

- modificarea și completarea Legii nr. 241/2006 a serviciului de alimentare cu apă și canalizare și a Legii nr. 51/2006 serviciilor comunitare de utilități publice, în principal în sensul monitorizării de către autoritățile locale a populației neconectate la rețeaua de canalizare și pentru acordarea de ajutoare sociale pentru conectare;
- reactualizarea Planului de conformare pentru implementarea Directivei 91/271/CEE privind epurarea apelor uzate urbane, prin intermediul unui proiect de asistență tehnică finanțat din programul Operațional Capacitate Administrativă, proiect care va fi implementat de Ministerul Apelor și Pădurilor în colaborare cu Banca Mondială;
- realizarea de către Banca Europeană de Reconstrucție și Dezvoltare a Raportului privind opțiunile strategice de management al politicii de regionalizare în România, din perspectiva îndeplinirii angajamentelor de conformare, care va fi realizat prin intermediul unui proiect de asistență tehnică finanțat din Programul Operațional Asistență Tehnică;
- asigurarea surselor de finanțare, respectiv introducerea unor noi fonduri europene în cadrul Mecanismului de Redresare și Reziliență, respectiv prin alocarea în Planul Național de Redresare și Reziliență a fondurilor pentru conformarea aglomerărilor mai mari de 2.000 le.

Se menționează că investițiile pentru realizarea infrastructurii de apă și apă uzată sprijină îmbunătățirea accesului populației la servicii bune de apă, însă contribuie și la atingerea țintelor de dezvoltare durabilă (Sustainable Development Goals - SDGs) stabilite de Națiunile Unite. SDG 6 se adresează întregului ciclu al apei, accesului universal și echitabil pentru toți cetățenii la apă potabilă de calitate sigură și la costuri suportabile, eficienței de utilizare a apei în diferite sectoare economice, managementului sustenabil și integrat al

apelor și îmbunătățirii apei în relația cu starea ecosistemelor. Națiunile Unite consideră astfel că este imperioasă creșterea investițiilor în infrastructura de apă pentru atingerea țintelor SDG 6. În România, politicile de management al apei urmează recomandările privind prioritizarea fondurilor pentru apă și sanitație, încurajează utilizarea durabilă a utilizării apelor și prevenirea pierderilor, prin utilizarea educației și dezvoltării tehnologiilor de tratare, prin stabilirea unui mediu în care inovația și parteneriatul pot contribui eficient în domeniu.

La nivelul Uniunii Europene a intrat în vigoare **Regulamentul (UE) 2020/741 al Parlamentului European și al Consiliului din 25 mai 2020 privind a intrat în vigoare cerințele minime pentru reutilizarea apei**¹⁵. Regulamentul stabilește cerințe minime de calitate a apei și de monitorizare pentru utilizare în special în agricultură precum și dispoziții privind managementul riscului și utilizarea în siguranță a apelor recuperate, în contextul managementului integrat al apei. România trebuie să aplice Regulamentul începând cu 26 iunie 2023. Aplicarea viitoare a prevederilor regulamentului constituie o măsură specifică pentru gestionarea apei în condiții de secetă, apele uzate epurate devenind o sursă importantă de apă și nutrienți, în special pentru anumite culturile agricole.

Centrul Comun de Cercetare al Comisiei Europene (JRC) a publicat în anul 2022 „Ghidul tehnic – managementul riscului de reutilizare a apei pentru sistemele de irigare agricolă din Europa”¹⁶ care oferă îndrumări pentru stabilirea Planului de management al riscurilor, așa cum este menționat la articolul 5 din Regulamentul de reutilizare a apei 2020/741. Acesta asigură asistență tehnică în punerea în aplicare a elementelor cheie ale managementului riscurilor prevăzute în anexa II la regulamentul.

Referitor la protecția naturii, în ultimii ani rețeaua națională de arii naturale protejate a fost completată cu desemnarea siturilor Natura 2000, iar legislația cuprinde prevederi specifice privind protecția și îmbunătățirea stării favorabile de conservare a speciilor și habitatelor sălbatice de interes comunitar. Pornind de la abordarea integrată a tuturor aspectelor relevante pentru resursele de apă, Directiva Cadru Apă menționează în cuprinsul său relația cu habitatele și speciile unde menținerea sau îmbunătățirea stării apei este un factor important în protecția lor. În acest sens, se prevede obligativitatea realizării și actualizării unui registru al zonelor protejate care să includă și această categorie de habitate și specii.

Măsurile de conservare a speciilor și habitatelor naturale din zona marină se referă, în principal, la implementarea obligațiilor din cadrul Directivelor Habitare și Păsări, pentru atingerea obiectivelor de conservare a speciilor și habitatelor protejate. În acest sens, de-a lungul timpului România a desemnat pentru zona costieră arii naturale protejate de interes național (rezervații naturale) și internațional (rezervații ale biosferei), dar și arii naturale protejate de interes european (situri Natura 2000), când a devenit Stat Membru al UE.

¹⁵ *Regulamentul (UE) 2020/741 al Parlamentului European și al Consiliului din 25 mai 2020 privind cerințele minime pentru reutilizarea apei*, <https://eur-lex.europa.eu/legal-content/RO/TXT/PDF/?uri=CELEX:32020R0741&from=en>

¹⁶ *JRC, Ghid tehnic „Managementul riscului de reutilizare a apei pentru scheme de irigații agricole în Europa!* <https://publications.jrc.ec.europa.eu/repository/handle/JRC129596>

RAPORT JUDEȚEAN PRIVIND STAREA MEDIULUI

~ 2022 ~

Totodată, sectorul românesc al coastei Mării Negre face parte din Via Pontica, una dintre cele mai importante rute de migrație în Europa pentru păsări și lilieci.

În vederea menținerii și îmbunătățirii stării favorabile de conservare, pentru aceste arii naturale protejate se elaborează și se implementează planuri de management, care contribuie la atingerea atât a stării ecologice bune a corpurilor de apă costiere și tranzitorii, cât și a stării bune a mediului marin, prin stabilirea și implementarea unor măsuri speciale de management și reglementarea activităților umane în conformitate cu obiectivele arii naturale protejate. Măsurile prevăzute în planurile de management ale ariilor naturale protejate se elaborează astfel încât să țină cont atât de condițiile economice, sociale și culturale ale comunităților locale, cât și de particularitățile regionale și locale ale zonei, prioritate având însă obiectivele de management ale ariei naturale protejate. Respectarea planurilor de management este obligatorie pentru administratorii ariilor naturale protejate, pentru autoritățile care reglementează activități pe teritoriul ariilor naturale protejate, precum și pentru persoanele fizice și juridice care dețin sau care administrează terenuri și alte bunuri și/sau care desfășoară activități în perimetrul și în vecinătatea ariei naturale protejate.

În contextul managementului și controlul surselor de poluare marină (accidente de scurgeri de petrol sau alte substanțe poluante, deșeuri), eforturile pentru reducerea și combaterea acestei poluări, prin implementarea prevederilor Convenției pentru Protecția Mării Negre împotriva poluării, contribuie și la protejarea speciilor și habitatelor marine și costiere atât din ariile naturale protejate, cât și din vecinătatea lor.

Trebuie menționat faptul că, prin implementarea Programului de măsuri din cadrul Planului de Management al fluviului Dunărea, Deltei Dunării, Spațiului hidrografic Dobrogea și Apelor Costiere actualizat (2021) și Planului de Management al Districtului Internațional al Dunării actualizat (2021) elaborat de ICPDR, precum și al Programului de măsuri aferent Directivei Cadru Strategia pentru Mediul Marin, corpurile de apă costiere vor atinge obiectivele de mediu în cel de-al treilea ciclu de planificare (2022-2027).

Efortul comun al utilizatorilor de apă, al factorilor interesați și publicului larg, al autorităților de gospodărire a apelor, prin aplicarea măsurilor prevăzute în strategiile și planurile pentru gospodărire integrată a resurselor de apă, va conduce la atingerea obiectivelor de mediu ale corpurilor de apă, fiind în același timp o oportunitate pentru această generație, pentru oameni și organizații, de a lucra împreună în scopul îmbunătățirii mediului acvatic în toate aspectele lui.

CAPITOLUL II – APA

AGENȚIA PENTRU PROTECȚIA MEDIULUI GALAȚI