

Raport de monitorizare a biodiversitatii

anul 2015

Parc eolian 10 MW – CUDALBI

SC BRIDGE CONSTRUCT SRL

Info document/Revizii Cod: RM_BG_FINAL_2015.docx					
Nr. rev.	Document	Data	Elaborat	Verificat	Aprobat
00	Raport de monitorizare a biodiversitatii	18.01.2016	TCR DS	TCR	ENVIRO ECOSMART SRL-D

Lista de difuzare				
Rev.	BENEFICIAR	Nr. de copii	Limba de redactare	Format
00	SC BRIDGE CONSTRUCT SRL	1	Romana	Printat/PDF
00	APMGL	1	Romana	Printat/PDF

CUPRINS

I. Scop si obiective	2
1.1. Scopul programului de monitorizare.....	2
1.2. Obiectivele programului de monitorizare.....	3
II. Zona de studiu	3
III. Metodologie aplicată	6
IV. Analiza și interpretarea datelor	16
4.1. Rezultate	16
4.2. Monitorizarea impactului	28

Raport de monitorizare a biodiversitatii – anul 2015
Impactul produs de coliziune
Perioada de monitorizare (ianuarie – decembrie 2015)

I. Scop si obiective

1.1. Scopul programului de monitorizare

Scopul prezentului raport de monitorizare îl constituie cuantificarea impactului asupra florei, habitatelor și avifaunei, determinat de desfășurarea activităților în cadrul parcului eolian 10 MW SC BRIDGE CONSTRUCT SRL, aflat în al treilea an de operare.

Raportul de monitorizare a biodiversității și monitorizarea impactului asupra mediului aferent anului 2015 are ca scop identificarea și cuprins o perioadă de monitorizare realizată pe parcursul a 12 luni ca urmare a funcționării obiectivului – parc eolian Cudalbi 10 MW.

Obiectivele principale monitorizate în cadrul activității de cercetare realizate sunt:

- ✓ 5 amplasamente turbine eoliene tip GAMESA 2 MW incluzând: fundații, platforme de operare macara, drumuri de acces, drumuri de exploatare;
- ✓ Identificarea impactului asociat funcționării parcului eolian asupra factorilor de mediu: apa, aer, sol, biodiversitate, sănătate umană;
- ✓ măsuri suplimentare (dacă este cazul) acolo unde a fost identificat un impact semnificativ asupra factorilor de mediu;

Referitor la obiectivele specifice de mediu ce au vizat dinamica avifaunei și chiropterelor în zona parcului eolian obiectivele urmărite au fost :

- Evaluarea diversității speciilor de păsări (compoziția specifică);
- Evaluarea populațiilor locale de păsări și stabilirea dimensiunii acestora;
- Distribuția speciilor de păsări în zona de studiu în raport cu folosirea spațiului aerian și a habitatelor;
- Evaluarea posibilului impact în raport cu parcurile eoliene;

Raportul de monitorizare a biodiversității locale a scos în evidență compoziția specifică a păsărilor prezente în zona de studiu, dimensiunile populațiilor de păsări, frecvența și fluctuația sezonieră a acestora, distribuția în teritoriul de studiu, nivelul de activitate (intensitatea) a zborului și comportamentul păsărilor general al păsărilor față de parcul eolian prezent.

Accesul în zona amplasamentului s-a realizat cu acordul firmei de pază, din drumurile DJ 253 Cudalbi - Baleni, precum și pe drumurile de exploatare și drumurile de acces din zona parcului eolian .

Raportul de monitorizare a biodiversității include și evaluarea impactului potențial produs de coliziunea avifaunei și a chiropterelor cu turbinele eoliene din cadrul parcului eolian Cudalbi (5 turbine eoliene)

Raportul de monitorizare a biodiversității s-a realizat având în vedere obligațiile SC BRIDGECONSTRUCT SRL asumate prin Autorizația de Mediu nr. 207 din 23.11.2012 pentru punctul de lucru – situat în comuna Cudalbi, județul Galați.

1.2. Obiectivele programului de monitorizare

Raportul de monitorizare a biodiversității s-a axat în principal pe monitorizarea efectivelor avifaunistice și de chiroptere care tranzitează parcul eolian precedate de activități de căutare a carcaselor de păsări și chiroptere potențial apărute ca urmare a coliziunii cu componentele în mișcare a turbinelor eoliene.

Activitățile de monitorizare și inventariere asupra componentelor biodiversității locale specifice arealului parcului eolian s-au desfășurat în perioada anului 2015 (ianuarie – decembrie) pe amplasamentul parcului eolian situat în extravilanul comunei Cudalbi.

Aria analizată în cadrul Studiului privind biodiversitatea a inclus toate zonele potențial afectate, fundațiile centralelor, drumuri de acces, liniilor electrice îngropate LES. Aria de studiu s-a bazat exclusiv pe documentația primită de la beneficiar și încadrarea în teren.

Date de identificare a titularului activității

SC BRIDGE CONSRUCT SRL

Bulevardul Nicolae Iorga, nr.1 nivel (etaj) 2, camera 5, Iasi, judetul Iasi,

II. Zona de studiu

Amplasamentul monitorizat

Parcul eolian cu o putere de 10 MW este compus din 5 generatoare de 2 MW tip GAMESA G90 și este amplasat în extravilanul comunei Cudalbi, tarla T91, parcela 844/6, T50/1, P348/1/9, și P348/1/10. Suprafața de teren alocată parcului eolian reprezintă:

- ✓ Platforme macara și fundații aferente celor 5 turbine eoliene: 7000 mp;
- ✓ Drumuri de acces din DJ253;
- ✓ Fundații supraterane turbine eoliene (definitive);

- ✓ Teren agricol;

Monitorizarea amplasamentului s-a realizat pe suprafața întregului parc eolian, și în zonele învecinate acestuia activitatea cuprinzând toate obiectivele parcului eolian inclusiv:


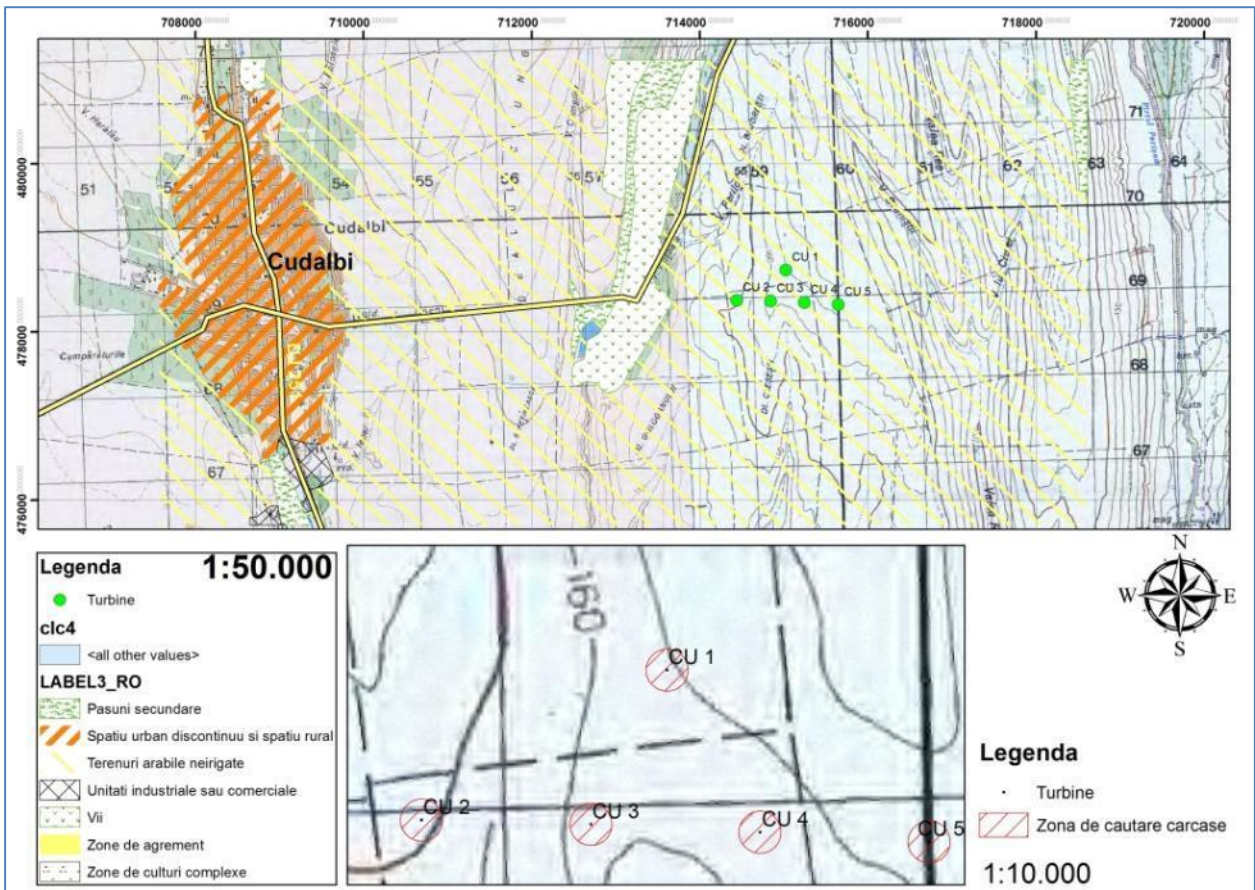
- Drumuri de acces,
- Platforme operare și fundații;
- Perimetre asociate turbinelor eoliene – terenuri agricole;

Din motive de bună practică, s-au efectuat observații și în zone martor (zone de referință), incluse în zona de studiu, selectate în baza următoarelor criterii:

- ✓ cu habitate asemănătoare cu zona de studiu (terenuri agricole învecinate);
- ✓ cu o compoziție specifică, distribuție și abundență a păsărilor asemănătoare cu cea din zona de studiu;
- ✓ să fie aproape de perimetrul parcului;

Turbinele sunt situate pe terenuri agricole pe creasta dealului Cleșești la o cota de +160 metri. Drumurile pietruite conectează turbinele accesul în cadrul amplasamentului fiind relativ facil.

Fig. A1 – Planșă amplasament zonă monitorizate



III. Metodologie aplicată

Programul de monitorizare a biodiversității în cadrul parcului eolian situat în extravilanul comunei Cudalbi este menit să furnizeze o bază pentru evaluarea pe timp îndelungată a statutului dinamicii avifaunei în zonă.

Monitorizarea realizată include evaluări atât ale condiției de bază a speciilor de păsări prezente din zonă, cât și a impactului produs prin operarea obiectivului autorizat, dar și ale altor forme de activități desfășurate în areal (agricultură).

Programul de monitorizare a avifaunei din cadrul amplasamentului parcului eolian s-a realizat conform principiilor de monitorizare din tabelul nr.1.

Tabel nr.1- Programul de monitorizare a faunei

PLAN DE MONITORIZARE		
GRUPARE TAXONOMICĂ	SCOP	OBSERVAȚII
Păsări cuibăritoare	1. Monitorizarea speciilor cuibăritoare de pasări in cadrul amplasamentului; 2. Monitorizarea speciilor cuibăritoare de pasări in zonele învecinate perimetrului de exploatare;	Înregistrarea avifaunei in diferite aspecte sezoniere. Identificarea efectivelor, a distribuției speciilor, a numărului de perechi cuibăritoare/cuiburi etc.
Păsări de pasaj	1. Monitorizarea migrației speciilor de pasări in perimetrul exploatării; 2. Monitorizarea speciilor de pasări migratoare in vecinătatea amplasamentului;	Observarea speciilor de pasaj in perioada migrației de primăvara (martie-aprilie) si toamna (septembrie-noiembrie). Identificarea efectivelor speciilor, a localizării acestora etc.
Păsări oaspeți de iarnă	1. Monitorizarea speciilor de pasări oaspeți de iarna pe amplasamentul studiat; 2. Monitorizarea deplasărilor pasărilor oaspeți de iarna in zonele învecinate perimetrului de exploatare;	Identificarea speciilor de pasări oaspeți de iarna in perioada hibernala (decembrie-martie). Localizarea speciilor, a efectivelor, a deplasărilor speciilor etc.
Chiroptere	1. Monitorizarea dinamicii lilieciilor și impactul produs de parcul eolian.	Localizarea zonelor de odihnă, a efectivelor, a deplasărilor speciilor etc.

Stabilirea perioadei de monitorizare a dinamicii faunei în zona parcului eolian s-a bazat pe fenologia grupelor de specii si având în vedere condițiile climatice ale amplasamentului stabilindu-se astfel perioadele favorabile/optime conform tabelului de mai jos:

Tabel nr.2 - Perioada de realizare a monitorizării biodiversității

	Ian.	Feb.	Mar.	Apr.	Mai	Iun.	Iul.	Aug.	Sept.	Oct.	Nov.	Dec.
Păsări cuibăritoare												
Păsări sedentare												
Păsări de pasaj												
Păsări care iernează												
Mamifere												

Legendă:

Perioada favorabilă
Perioada optimă

Programul de monitorizare a avifaunei

Observațiile privind populațiile de păsări, biologia, ecologia, etologia, precum și dinamica acestora au fost studiate în toate perioadele fenologice. Aceste monitorizări sistematice au fost efectuate în perioada Ianuarie 2015 – Decembrie 2015.

Efectivele de păsări cuibăritoare, a speciilor sedentar eratice, de pasaj și a celor care iernează au fost monitorizate în cadrul parcului eolian.

Motivele au fost:

- Cuibărirea păsărilor în cadrul parcului eolian;
- Existența pasărilor de pasaj;
- Populațiile de păsări prezente se pot evalua global în mod corelat, din punct de vedere calitativ și cantitativ, pe parcursul unui an, precum și evaluarea eventualului impact provocat de operarea parcului eolian.

Perioada de studiu pentru avifaună

Perioada de studiu precum și calendarul deplasărilor în teren pentru monitorizarea speciilor de păsări au fost selectate astfel încât să cuprindă perioadele optime și favorabile pentru fiecare categorie de păsări: oaspeți de iarnă OI, sedentare-eratice SE, specii în pasaj SP, migrația de primăvara, oaspeți de vară OV, perioada de cuibărit și perioada de iarnă urmând a se monitoriza inclusiv migrația de toamna.

În zona parcului eolian dinamica speciilor de păsări pe anotimpuri este următoarea:

- Aspectul hiemal (noiembrie - februarie) – sunt observate păsări sedentare și oaspeți de iarnă;

- Aspectul prevernal (martie – aprilie) – începe migrația de primăvară;
- Aspectul vernal (mai) – începe perioada de reproducere (stabilirea teritoriului, construirea cuibului, depunerea pontei, începerea clocitului);
- Aspectul estival (iunie) – continuarea clocitului, apariția puilor;
- Aspectul serotinal (iulie – august) – creșterea și educarea puilor, declanșarea migrației;
- Aspectul serotinal (septembrie – octombrie) – are loc migrația de toamnă.

Perioadele de studiu a dinamicii speciilor in arealul parcului eolian s-a bazat pe o planificare anuală funcție de perioada fenologică fiind aplicate metode de studiu specifice conform tabelului de mai jos:

Tabel nr. 3 - Perioada de studiu pentru avifaună

Acțiuni	Metode de studiu	Planificarea activităților pe parcursul unui an											
		I	F	M	A	M	I	I	A	S	O	N	D
Analiza populațiilor speciilor de păsări pe parcursul unui ciclu anual													
Evaluarea efectivelor speciilor de păsări de iarna	Metoda transectelor/ Identificare vizuală Identificare sonoră												
Identificarea cartierelor de iernare pentru avifaună în perimetru parcului și în vecinătatea acestuia.	Metoda transectelor/ Identificare vizuală Identificare sonoră												
Evaluarea efectivelor speciilor de păsări clocitoare	Metoda transectelor/ Identificare vizuală Identificare sonoră												
Evaluarea efectivelor de pasări ce tranzitează amplasamentul studiat în timpul migrației; Păsări aflate în pasaj, pentru odihnă s-au pentru hrană	Metoda transectelor/ Metoda punctului fix Identificare vizuală Identificare sonoră												
Evaluarea efectivele speciilor de păsări răpitoare clocitoare	Metoda traseelor Identificare vizuală Identificarea vizuala a cuiburilor												
Evaluarea efectivelor speciilor de păsări răpitoare ne-clocitoare	Metoda traseelor/Metode specifice speciilor de păsări răpitoare Metoda punctului fix												
Abundența speciilor migratoare													
Identificarea traseelor de migrație	Metoda punctului fix												
Intensitatea folosirii spațiului aerian în timpul zilei de către speciile de păsări migratoare	Metodologia punctelor favorabile de observație												
Înălțimea de zbor in raport cu obiecte fixe (stâlpi, arbori etc.)	Metodologia de observație directă - puncte de observație												

Acțiuni	Metode de studiu	Planificarea activităților pe parcursul unui an											
		I	F	M	A	M	I	I	A	S	O	N	D
Estimarea abundenței păsărilor care folosesc zona pentru hrănire, odihna sau cuibărit	Metodologia de observație directă – puncte de observație												
Analiza utilizării habitatelor pentru cuibărit și hrănire din zona proiectului de către speciile de păsări cheie	Metodologia de observație directă – puncte de observație												

Tabel nr. 4 – Perioada de studiu pentru chiroptere

Habitat/periode	Metode de inventariere											
	Observații vizuale	Exemplare călcate de mașini	Ingluvii de bufniță	Excremente, rămășițe de insecte	Verificare de adăposturi artificiale	Detectoare de ultrasunete	Plase, capcane tip harpă – habitate de hrănire	Plase capcane tip harpă – adăposturi subterane	Verificări efectuate în clădiri	Verificări efectuate în peșteri	Verificări de scorburii	radiotelemetrie
Habitat deschise - terenuri agricole, pajiști												
Vară												
Iarnă												
Primăvară/toamnă												
Localități - zone rurale												
Vară												
Iarnă												
Primăvară/toamnă												

Perioada de studiu

Programul de monitorizare a în zona obiectivului a cuprins o serie de deplasări în teren în perioada ianuarie – decembrie, a anului 2015 stabilite pe baza prognozelor meteo astfel:

- ✓ 14 Ianuarie – deplasare în zona obiectivului și cercetarea a întregului perimetru al parcului eolian (temperatura = 2°C, viteza vânt 7 m/s, direcția vântului SE, nebulozitate – cer acoperit).
- ✓ 30 ianuarie – deplasare în zona obiectivului, (t= - 11°C, viteza vânt 5 m/s direcție NNV);
- ✓ 17 Februarie – deplasare în zona obiectivului și cercetarea a întregului perimetru al parcului eolian (temperatura = -3°C, viteza vânt 6 m/s, direcția vântului N, nebulozitate – cer senin;
- ✓ 26 februarie – deplasare în zona obiectivului, s-a evidențiat prin temperaturi scăzute 1°C, viteza vântului 7 m/s, direcția acestuia fiind de NV.
- ✓ 12 martie – deplasare în zona obiectivului - perioada mijlocului lunii martie fiind caracterizată prin temperaturi relativ scăzute în prima parte a zilei și ridicate în a doua parte față de media anuală (max. 15 °C) și viteze de vânt (5-7 m/s), direcția vântului fiind de SE;
- ✓ 26 Martie – deplasare în zona obiectivului și cercetarea a întregului perimetru al parcului eolian (temperatura = 10°C, viteza vânt 5 m/s, direcția vântului NE, nebulozitate – cer senin;
- ✓ 10 aprilie – deplasare în zona obiectivului și cercetarea a întregului perimetru al parcului eolian (temperatura = 19°C, viteza vânt 7 m/s, direcția vântului SE, nebulozitate – cer senin
- ✓ 28 Aprilie – deplasare în zona obiectivului și cercetarea a întregului perimetru al parcului eolian (temperatura = 18°C, viteza vânt 7 m/s, direcția vântului SV, nebulozitate – cer acoperit)
- ✓ 15 mai – – deplasare în zona obiectivului și cercetarea a întregului perimetru al parcului eolian (temperatura = 20°C, viteza vânt 4 m/s, direcția vântului SSE, nebulozitate – cer acoperit)
- ✓ 27 Mai – deplasare în zona obiectivului și cercetarea a întregului perimetru al parcului eolian (temperatura = 27°C, viteza vânt 5 m/s, direcția vântului S, S-V, nebulozitate – cer senin).

- ✓ 10 iunie – deplasare în zona obiectivului și cercetarea a întregului perimetru al parcului eolian (temperatura = 26°C, viteza vânt 6 m/s, direcția vântului NNV, nebulozitate – cer senin).
- ✓ 29 Iunie – deplasare în zona obiectivului și cercetarea a întregului perimetru al parcului eolian (temperatura = 25°C, viteza vânt 4 m/s, direcția vântului SE, nebulozitate – cer senin);
- ✓ 17 Iulie – deplasare în zona obiectivului și cercetarea a întregului perimetru al parcului eolian, (temperatura = 26 °C, viteză vânt 7m/s, direcția predominantă a vântului NNV, nebulozitate – cer senin);
- ✓ 28 Iulie – deplasare în zona obiectivului și cercetarea a întregului perimetru al parcului eolian (temperatura = 28°C, viteza vânt 5 m/s, direcția vântului NNE, nebulozitate – cer senin);
- ✓ 11 August – deplasare în zona obiectivului și cercetarea a întregului perimetru al parcului eolian, (temperatura = 33 °C, viteză vânt 5 m/s, direcția predominantă a vântului NE, nebulozitate – cer senin);
- ✓ 31 August – deplasare în zona obiectivului și cercetarea a întregului perimetru al parcului eolian (temperatura = 30°C, viteza vânt 6 m/s, direcția vântului SSE, nebulozitate – cer senin);
- ✓ 14 Septembrie – deplasare în zona obiectivului și cercetarea a întregului perimetru al parcului eolian, (temperatura = 20 °C, viteză vânt 8 m/s, direcția predominantă a vântului SSE, nebulozitate – cer senin);
- ✓ 30 Septembrie – deplasare în zona obiectivului și cercetarea a întregului perimetru al parcului eolian (temperatura = 15°C, viteza vânt 12 m/s, direcția vântului NV, nebulozitate – cer acoperit);
- ✓ 15 Octombrie – deplasare în zona obiectivului și cercetarea a întregului perimetru al parcului eolian, (temperatura = 15°C; viteză vânt 5 m/s, direcția predominantă a vântului NE, nebulozitate - cer senin);
- ✓ 28 Octombrie – deplasare în zona obiectivului și cercetarea a întregului perimetru al parcului eolian (temperatura = 11°C, viteza vânt 10 m/s, direcția vântului NE, nebulozitate – cer senin);
- ✓ 10 Noiembrie – deplasare în zona obiectivului și cercetarea a întregului perimetru al parcului eolian, (temperatura = 13 °C, viteză vânt 3 m/s, direcția predominantă a vântului NE, nebulozitate - cer senin);

- ✓ 24 Noiembrie – deplasare în zona obiectivului și cercetarea a întregului perimetru al parcului eolian (temperatura = 4°C, viteza vânt 3 m/s, direcția vântului N, nebulozitate – ploaie);
- ✓ 17 Decembrie – deplasare în zona obiectivului și cercetarea a întregului perimetru al parcului eolian (temperatura = 2°C, viteza vânt 3 m/s, direcția vântului SE, nebulozitate – cer senin).

Metode de lucru

Programul de monitorizare a avifaunei a cuprins etape de monitorizare cu privire la pasarile cuibaritoare, pasarile aflate în pasaj, oaspetii de vara, oaspetii de iarna, pasarile sedentare eratice din perimetrul parcului eolian.

Ca metode de colectare și evaluare a datelor s-a folosit metoda de monitorizare pe transecte.

Stagiul de monitorizare a cuprins etapele biologice specifice fiecărei categorii:

1. pasari cuibaritoare: deplasari în perioada de cuibarit cât și cea de crestere a puilor;
2. pasari de pasaj/sedentare: deplasari în toată perioada anului;
3. pasari oaspeti de iarna: deplasari care să cuprindă venirea pasarilor în zonele de iernare, dinamica din zonele de iernare și plecarea lor către locurile de cuibarit;

Metoda aplicată în evaluarea impactului de coliziune (căutare a carcaselor de păsări și chiroptere)

Pentru identificarea carcaselor speciilor de păsări ca urmare a coliziunii cu elementele în mișcare a turbinelor eoliene, s-au utilizat carioaje cu raza de 50 de metri, centru fiind turnul turbinei eoliene. În interiorul cărora s-au realizat deplasări în spirală, începând de la baza turnului, căutându-se astfel eventuale victime pe sol (păsări și lilieci). Carcaselor de păsări și lilieci au fost căutate în cadrul parcului eolian Cudalbi fiind realizate 2 căutări pe lună (o căutare în luna Decembrie).

Zona de acțiune a fost cercetată vizual, în cazul identificării unor carcace de păsări s-au liliieci ce ar putea fi rezultatul unor coliziuni cu parcului eolian, exemplarele sunt înregistrate și colectate marcându-se următorii parametri: localizare GPS, distanța și direcția de la turbina, specia, starea și cauza morții.

Rezultatele monitorizării amplasamentelor se transpun într-o fișă de observație ce cuprinde amplasamentele celor 5 turbine eoliene notate cu CU1, CU2, CU3, CU4, CU5.

Căutările s-au desfășurat numai pe timpul zilei. Timpul necesar pentru a cerceta întreaga suprafață de 7800 mp alocată fiecărei turbine individuale a fost de aproximativ 40-60 de minute. Căutarea carcaselor de păsări și chiroptere pentru fiecare zonă de acțiune a turbinelor s-a realizat prin mersul pe jos lent al cercurilor concentrice spre exterior de la baza turbinei (fundajație). Inele concentrice s-au situat la intervale de 10 m și turbinele au fost cercetate până la distanță de 50 m de la baza turnurilor. (Fig A2).

Fig. A2 – Zone de căutare carcasse în jurul turbinelor eoliene

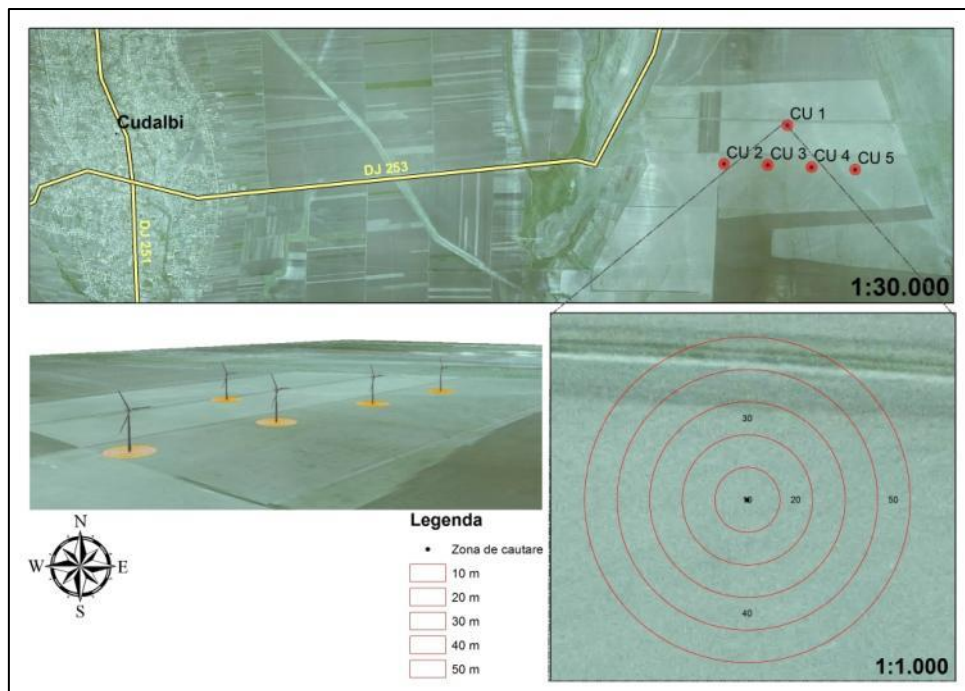


Fig. A3 – Planșă amplasament zonă monitorizate



Datele au fost înregistrate pe fișele de teren. Informații specifice monitorizării amplasamentului, inclusiv date meteo, turbina monitorizată s-au înregistrat pe o fișă de observație. Pentru fiecare carcasă determinată au fost înregistrate următoarele informații: specia (în măsură cazului în care a fost determinată), data / ora, numele observatorului, numărul de identificare, numărul de turbină, distanța de la turbina (m), direcția cardinală de la turbina, și starea carcăsei (întreaga, parțială, etc.). Fiecare carcasă identificată va fi colectată individual într-un material plastic (pungă prelevare cu fermoar).

Datele de căutare au fost înregistrate pe fișele de teren.

Pentru fiecare caz determinat au fost înregistrate următoarele informații: număr carcăse, specia, statut de conservare, numărul de turbină, distanța de la turbina (m), direcția cardinală de la turbina starea carcăsei (întreaga, parțială, etc.) și cauza probabilă a morții.

Fiecare carcasă identificată va fi colectată individual într-un material plastic (pungă prelevare cu fermoar).

Rezultatele etapelor de căutare a carcăselor de păsări și chiroptere desfășurate pe parcursul celor 12 luni (Ianuarie – Decembrie 2015) au fost notate în fișele de monitorizare.

Au fost utilizate în cadrul acțiunilor de monitorizare echipamentelor optice și foto:

- Binoclu teren 10x50;
- Luneta optică BARSKA – 20 x 75 x 75;
- Echipament foto;

Determinarea păsărilor pe teren a fost făcută cu ajutorul următoarelor determinatoare (ghiduri):

- Bruun, B., Delin, H., Svensson, A., Singer, A., Zetterstrom, D. (versiune românească Dan Munteanu). 1999. *Păsările din România și Europa – Determinator ilustrat*, Hamlyn Guide, Octopus Publishing Group Ltd, London, pp.320.
- Mullarney, K., Svensson, L., Zetterstrom, D., Grant, P., J. 2006. *Bird Guide*, Harper Collins Publishers Ltd., London, pp. 392;
- mijloace de transport auto în teren, necesare asigurării accesului echipei în zona de implementare a proiectului;
- receptor GPS de teren GARMIN G72;
- material cartografic și topografic: planuri topografice ale zonei la scara 1:5000; hărți topografice ale zone la scara 1:25.000, ortofotoplanuri 1:5000;

- fișe de înregistrare date teren; carnete de însemnări;
- fișe pentru recoltarea probelor;
- lupe pentru identificarea anumitor caracteristici ale speciilor caracteristice;
- echipamente corespunzătoare monitorizare de teren, trusă de scule, bandă adezivă, saci de plastic, pungi cu închidere etanșă, folie plastic, prelată;
- dispozitive de măsurare: rulete de teren, rigle, etc;

Amplasarea transectelor

Observațiile privind dinamica avifaunei în zona parcului eolian s-a realizat prin transecte distribuite pe drumurile de acces la turbine și drumurile de exploatare.

Traseul transectelor nu s-a modificat pe parcursul întregului an de monitorizare, transectele cuprinzând întregul amplasament al parcului eolian utilizându-se în principal drumurile de acces existente (drum de acces amplasament), drumuri de exploatare din vecinătatea parcului eolian și DJ253 Băleni - Cudalbi). Transectele utilizate acoperă vizual în totalitate arealul parcului eolian.

Metodele de lucru privind observațiile avifaunistice realizate au fost cele uzuale, în perioada de monitorizare fiind implicați maxim trei ecologiști.

Prezentul raport este rezultatul a etapelor de observații, reflectând activitățile păsărilor în zona analizată și vecinătate. Înregistrarea datelor colectate prin toate metodele s-a făcut pe fișe de observație precum și pe harți acolo unde a fost cazul. S-au folosit: fișe de observații pentru transecte și fișe de observații pentru puncte fixe.

Rezultatele monitorizării dinamicii avifaunistice în zona analizată sunt prezentate în Tabel nr. 4 – Rezultate monitorizare activitate avifaunistica – Parc eolian Cudalbi.

IV. Analiza și interpretarea datelor

4.1. Rezultate

SC BRIDGE CONSTRUCT SRL

Tabel nr. 5 – Rezultate monitorizare activitate avifaunistica – Parc eolian Cudalbi (5 turbine) - Anul 2015

Nr. Crt.	Nume științific	Denumire populară	Număr Exemplare/ zi monitorizare/ luna / ANUL 2015																								Fenologie	Ecologie	Clasificarea IUCN RED LIST
			1		2		3		4		5		6		7		8		9		10		11		12				
			14	30	17	26	12	26	10	28	15	27	10	29	17	28	11	31	14	30	15	28	10	24	17				
20	<i>Alauda arvensis</i>	Ciocârlie de câmp	0	0	0	0	0	0	4	11	7	9	13	8	10	7	5	9	8	0	0	0	0	0	0	OV	terestru	LC	
19	<i>Calandrella brachydactyla</i>	Ciocârlie de stol	0	0	0	0	0	0	5	3	7	14	5	2	3	2	4	5	2	1	0	0	0	0	0	OV	terestru	LC	
15	<i>Carduelis carduelis</i>	Sticlete	0	0	0	0	0	0	0	0	2	2	5	1	2	5	3	2	1	0	0	0	0	0	0	S	terestru	LC	
1	<i>Columba livia</i>	Porumbel	0	0	0	0	2	0	0	0	0	5	0	0	0	0	0	0	0	0	0	0	0	0	0	S	terestru	LC	
2	<i>Corvus corone cornix</i>	Cioară grivă	16	28	22	31	17	10	31	8	25	28	26	10	16	26	18	20	13	27	10	15	12	8	16	S	terestru	LC	
3	<i>Corvus frugilegus</i>	Cioară de semănătură	34	21	17	12	20	15	35	32	15	18	22	16	15	25	35	22	34	30	26	>50	23	15	22	S	terestru	LC	
4	<i>Corvus monedula</i>	Stâncuța	10	8	11	13	10	12	11	9	18	16	10	24	32	20	33	15	20	30	27	31	28	18	20	S	terestru	LC	
14	<i>Coturnix coturnix</i>	Prepelița	0	0	1	0	3	0	3	0	0	0	0	5	0	1	3	0	0	2	0	0	0	0	0	PM	terestru	LC	
13	<i>Emberiza calandra</i>	Presura sura	0	0	0	0	0	0	0	0	3	2	2	5	1	2	3	4	4	0	0	0	0	0	0	S	terestru	LC	
16	<i>Falco tinnunculus</i>	Vantuel rosu	0	0	0	0	0	0	0	0	1	0	1	0	1	1	0	1	0	0	0	0	0	0	0	OV	terestru	LC	
17	<i>Falco vespertinus</i>	Vanturel de seară	0	0	0	0	0	0	0	1	0	0	1	1	2	1	2	0	1	0	0	0	0	0	0	OV	terestru	LC	
5	<i>Galerida cristata</i>	Ciocârlan	0	0	0	0	4	15	23	12	11	5	12	14	15	23	20	28	25	19	18	10	0	0	0	S	terestru	LC	
12	<i>Hirundo rustica</i>	Rândunica	0	0	0	0	0	0	0	0	5	0	0	8	12	4	5	5	2	5	0	0	0	0	0	OV	terestru	LC	
6	<i>Passer domesticus</i>	Vrabie de casă	21	20	28	24	20	23	12	11	25	22	24	25	30	18	20	31	27	21	30	24	19	20	29	S	terestru	LC	
7	<i>Passer montanus</i>	Vrabie de câmp	18	20	10	9	12	15	17	22	18	20	16	9	26	22	17	18	23	30	26	10	21	14	15	S	terestru	LC	
11	<i>Perdix perdix</i>	Potârniche	0	0	1	0	0	0	1	4	1	0	2	0	1	2	0	3	0	1	0	0	0	0	0	S	terestru	LC	
8	<i>Pica pica</i>	Coțofană	8	10	13	9	14	10	4	7	0	7	10	7	3	15	20	7	0	15	12	4	8	6	11	S	terestru	LC	
9	<i>Streptopelia decaocto</i>	Guguștiuc	3	5	2	6	11	9	10	7	6	11	15	10	14	12	9	14	11	13	8	5	6	5	1	S	terestru	LC	
10	<i>Sturnus vulgaris</i>	Graur	0	0	0	0	0	0	15	23	14	21	25	14	56	33	41	36	25	33	27	25	0	0	0	S	terestru	LC	
18	<i>Upupa epops</i>	Pupază	0	0	0	0	0	0	0	0	0	1	1	1	2	2	1	1	0	0	0	0	0	0	0	OV	terestru	LC	

Legendă: – tip fenologic (S-sedentare; MP- parțial migratoare; OV- oaspeți de vară; OI- oaspeți de iarnă; Tip ecologic (ACV- acvatic; TER- terestru); IUCN - LC(LEAST CONCERN)= specii cel mai puțin vulnerabile ; (NEAR THREATENED)- aproape amenințate, VU (VULNERABLE) – vulnerabil

SC BRIDGE CONSTRUCT SRL

Tabel nr.6- Fenologia speciilor semnalate în zona proiectului

Nr crt	Denumirea științifică	Denumirea Populară	Familia	Ordinul	Directiv a păsări	OUG 57/2007	Categoria fenologică	Cuibăritor/ Necuibăritor	Specie identificată
1.	<i>Alauda arvensis</i>	Ciocârlie	<i>Alaudidae</i>	<i>Passeriformes</i>	Anexa II	Anexa 5C	OV	N	H, P
2.	<i>Calandrella brachydactyla</i>	Ciocârlie de stol	<i>Alaudidae</i>	<i>Passeriformes</i>	Anexa I	Anexa 3	OV	N	P
3.	<i>Carduelis carduelis</i>	Sticlete	<i>Fringillidae</i>	<i>Passeriformes</i>	-	Anexa 4B	SED	N	H, P
4.	<i>Columba livia domestica</i>	Porumbel domestic	<i>Columbidae</i>	<i>Columbiformes</i>	-	-	SE	N	P
5.	<i>Corvus corone cornix</i>	Cioară grivă	<i>Corvidae</i>	<i>Passeriformes</i>	Anexa II/2	Anexa 5C	SED	N	H, P
6.	<i>Corvus frugilegus</i>	cioara de semanatura	<i>Corvidae</i>	<i>Passeriformes</i>	-	-	SED	N	H,P
7.	<i>Corvus monedula</i>	Stâncuță	<i>Corvidae</i>	<i>Passeriformes</i>	Anexa II/2	Anexa 5C	SED	N	H, P
8.	<i>Coturnix coturnix</i>	Prepelita	<i>Phasianidae</i>	<i>Galliformes</i>	Anexa II/A	Anexa 5C	S	N	H, P
9.	<i>Emberiza calandra</i>	Presura sura	<i>Emberizidae</i>	<i>Passeriformes</i>	-	-	SED	N	H, P
10.	<i>Falco tinnunculus</i>	Vânturelul roșu	<i>Falconidae</i>	<i>Falconiformes</i>	-	Anexa 4B	OV	N	H, P
11.	<i>Falco vespertinus</i>	Vânturel de seară	<i>Falconidae</i>	<i>Falconiformes</i>	Anexa I	Anexa 3		TER	H, P
12.	<i>Galerida cristata</i>	Ciocârlan	<i>Alaudidae</i>	<i>Passeriformes</i>	-	-	SED	N	H, P
13.	<i>Hirundo rustica</i>	Rândunica	<i>Hirundinidae</i>	<i>Passeriformes</i>	-	-	OV	N	H, P
14.	<i>Passer domesticus</i>	Vrabie de casă	<i>Passeridae</i>	<i>Passeriformes</i>	-	-	SED	N	H, P
15.	<i>Passer montanus</i>	Vrabie de câmp	<i>Passeridae</i>	<i>Passeriformes</i>	-	-	SED	N	H, P
16.	<i>Perdix perdix</i>	Potârniche	<i>Phasianidae</i>	<i>Galliformes</i>	Anexa II/A	Anexa 5C	S	N	H, P
17.	<i>Pica pica</i>	Coțofana	<i>Corvidae</i>	<i>Passeriformes</i>	Anexa II/2	Anexa 5C	SED	N	H, P
18.	<i>Streptopelia decaocto</i>	Guguștiuc	<i>Columbidae</i>	<i>Columbiformes</i>	Anexa II/2	Anexa 5C	SED	N	H, P
19.	<i>Sturnus vulgaris</i>	Graur	<i>Sturnidae</i>	<i>Passeriformes</i>	Anexa II/2	Anexa 5C	PM	N	H, P
20.	<i>Upupa epops</i>	pupăza	<i>Upupidae</i>	<i>Coraciiformes</i>	-	Anexa 4B	OV	N	H, P

Legenda:

OI – oaspete de iarnă; OV – oaspete de vară; OIP – oaspete de iarnă parțial migrator, PM – parțial migrator; Sed – sedentar; Pas – pasaj; Acv – acvatic ; N – necuibăritor, C – cuibăritor; H – hrănire, P – pasaj;

Dinamica speciilor de păsări in cadrul parcului eolian Cudalbi

Speciile de avifauna identificate in zona parcului eolian au fost reprezentate prin:

- **Specii de păsări specifice agroceozelor**, ce staționază in cenozele respective sau se afla in căutare de hrana: *Alauda arvensis* – ciocârlie de camp, *Pica pica* – coțofana, *Corvus frugilegus* – cioara de semănătura, *Corvus corone cornix* – cioara griva, *Sturnus vulgaris* - graur, *Passer montanus* – vrabie de câmp, *Emberiza calandra* – presura sură s.a. Specii de avifauna, identificate pe suprafețele mai mari ce acoperă și suprafața parcului eolian, aflate în căutare de hrana pe perimetrul analizat: *Falco vespertinus*, *Falco tinnunculus*.
- **Specii de păsări** antropofile din localitățile învecinate parcului eolian ce tranzitează zona pentru hrănire: *Hirundo rustica* – rândunica, *Passer domesticus* - vrabie de casa. s.a.
- **Specii de păsări răpitoare** întâlnite in zona de studiu în perioada monitorizării: *Falco vespertinus*, *F. tinnunculus* (vânturei), etc.

Iernarea avifaunei în zona proiectului

În perioada de monitorizare a lunilor de iarna: Ianuarie, Februarie, Noiembrie, Decembrie 2015 au fost observate puține specii de păsări care iernează in zona proiectului. Au fost luate în considerare păsări observate cu deosebire din perimetrul parcului dar si din zona învecinată parcului eolian.

În perioada hiemală au fost observate doar specii de păsări sedentare ce au tranzitat amplasamentul în pasaj sau în căutare de hrană.

Migrația de primăvara și toamnă

In cadrul monitorizărilor realizate în perioada prevernală și autumnală nu s-au identificat efective care să tranziteze zona parcului eolian în perioadele de migrație nefiind semnalate efective semnificative ale speciilor in migrație. Nu au fost identificate specii/ grupuri de specii aflate în migrație.

Cuibărirea speciilor de păsări în zona analizată

Metodologia utilizată pentru studierea populațiilor cuibăritoare a fost cea a observațiilor din punct fix pe transect precum și ruta de observație (mars-rut). Transectele folosite au fost reprezentate de drumurile de exploatare din cadrul parcului eolian.

În urma monitorizării nu s-au identificat zone potențiale de cuibărire, zone de cuibărire și cuiburi în perimetrul parului eolian.

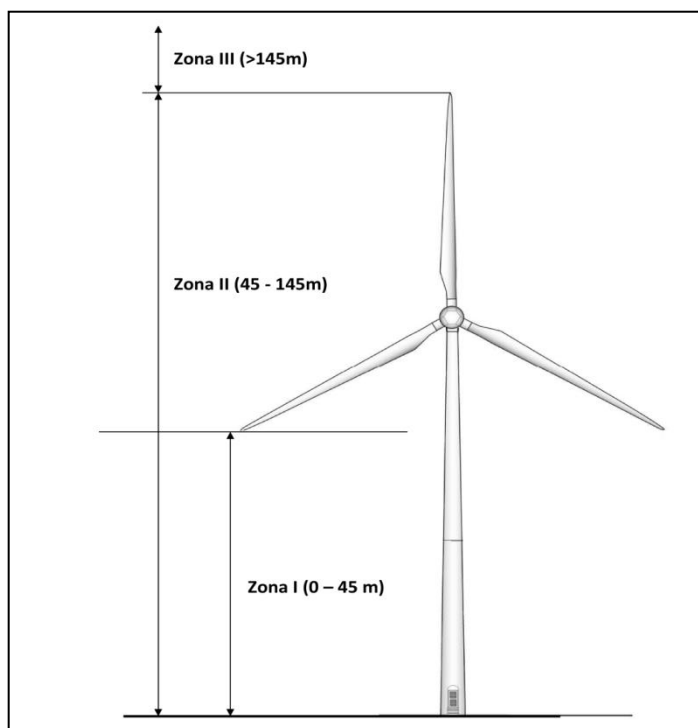
Concluzii ale observațiilor:

- ✓ Majoritatea speciilor sunt caracteristice terenurilor agricole;
- ✓ În lunile de iarnă numărul indivizilor păsărilor în zona parului eolian relativ mic – datorită condițiilor meteorologice (hiemal);
- ✓ Preponderența speciilor este reprezentată de specii comune (Paseriforme și Corvide);
- ✓ Nu au fost observate specii oazești de iarnă (ex. *Branta ruficollis*), în concluzie potențialul de impact al acestor specii cu turbinele eoliene din parcul eolian analizat este nul;
- ✓ Nu au fost identificate specii accidentate sau mortalități în rândul acestora ca urmare a funcționării parului eolian;
- ✓ Păsările care au fost observate sunt dispersate aleatoriu fără a se constata locuri preferate sau de acumulare;

Distanțele față de turbină și înălțimea de zbor a speciilor de păsări

În figura de mai jos este reprezentată distribuția indivizilor în funcție de altitudinea la care au fost observați în comparație cu înălțimea turbinele eoliene. Au fost analizate trei categorii de altitudini, respectiv peste zona de acțiune a palelor turbinelor, în zona de acțiune a palelor turbinelor și sub zona de acțiune a palelor turbinelor eoliene.

Figura nr. A4 - Clasificarea înălțimii de zbor a speciilor de păsări în cadrul zonei analizate



Tabel nr. 7 - Înălțimea frecventă de zbor a avifaunei locale față de turbina eoliană

Specie	Înălțimea frecventă de zbor față de turbina eoliană/zonă
<i>Alauda arvensis</i>	I,II
<i>Calandrella brachydactyla</i>	I,II
<i>Carduelis carduelis</i>	I,II
<i>Columba livia</i>	II
<i>Coracias garrulus</i>	I,II
<i>Corvus corone cornix</i>	I,II
<i>Corvus frugilegus</i>	I,II
<i>Corvus monedula</i>	I,II
<i>Emberiza calandra</i>	I
<i>Falco tinnunculus</i>	II
<i>Falco vespertinus</i>	II
<i>Galerida cristata</i>	I
<i>Hirundo rustica</i>	I,II
<i>Passer domesticus</i>	I
<i>Passer montanus</i>	I
<i>Phasianus colchicus</i>	I
<i>Pica pica</i>	I,II
<i>Streptopelia decaocto</i>	I
<i>Sturnus vulgaris</i>	I,II
<i>Upupa epops</i>	I

După cum se poate observa din tabelul de mai sus, speciilor semnale în intervalul 0 - 45 m, au cea mai mare pondere (fiind semnalate păsări de talie mică, precum: *Alauda*

arvensis, Carduelis carduelis, Alauda arvensis, Emberiza calandra, etc.) fiind urmate de speciile cu talie mai mare precum *Corvus corone cornix, Corvus frugilegus, etc.*, preferând intervalul 45 – 145 m – uneori fiind semnalati și in intervalul din zona I, iar ponderea cea mai mica o au speciile de păsări cu talie mare în special răpitoarele precum *Falco tinninulus, F. vespertinus*.

În ceea ce privește distanța speciilor de păsări față de turbina eoliană, aceasta variază în funcție de mai mulți factori, precum prezența omului în zona turbinei eoliene, condițiile meteo, cultura din imediata vecinătate a turbinei, distanța față de căile de circulație mai intens circulate, etc. În urma perioadei de monitorizare nu s-au constatat modificări în ceea ce privește direcțiile de zbor dinspre și spre zonele de hrănire, cuibărire, odihnă ale speciilor prezente.

Rezultatele etapei de căutare a carcaselor de păsări și chiroptere desfășurate în cadrul amplasamentului parcului eolian Cudalbi în perioada ianuarie – decembrie 2015 sunt relevate în Anexa.

Tabel nr. 3 Raport final 2015 zonă monitorizată - evaluare mortalității păsări și chiroptere produse prin coliziune

APPENDIX 1 - Raport privind mortalitatea înregistrată în cadrul parcului eolian									
Etapă căutare	Data	Zonă cercetare turbina	Carcase păsări nr.	Carcase lilieci nr.	Specie	Statut de conservare	Distanța față de turbina	Stare carcasă	Sursa potențială a morții
IANUARIE									
1	14.01.2015	CU1	0	0					
	14.01.2015	CU2	0	0					
	14.01.2015	CU3	0	0					
	14.01.2015	CU4	0	0					
	14.01.2015	CU5	0	0					
2	30.01.2015	CU1	0	0					
	30.01.2015	CU2	0	0					
	30.01.2015	CU3	0	0					
	30.01.2015	CU4	0	0					
	30.01.2015	CU5	0	0					
FEBRUARIE									
3	17.02.2015	CU1	0	0					
	17.02.2015	CU2	0	0					
	17.02.2015	CU3	0	0					
	17.02.2015	CU4	0	0					
	17.02.2015	CU5	0	0					
4	26.02.2015	CU1	0	0					
	26.02.2015	CU2	0	0					
	26.02.2015	CU3	0	0					
	26.02.2015	CU4	0	0					
	26.02.2015	CU5	0	0					
MARTIE									
5	12.03.2015	CU1	0	0					

SC BRIDGE CONSTRUCT SRL

	12.03.2015	CU2	0	0					
	12.03.2015	CU3	0	0					
	12.03.2015	CU4	0	0					
	12.03.2015	CU5	0	0					
APRILIE									
6	26.03.2015	CU1	0	0					
	26.03.2015	CU2	0	0					
	26.03.2015	CU3	0	0					
	26.03.2015	CU4	0	0					
	26.03.2015	CU5	0	0					
APRILIE									
7	10.04.2015	CU1	0	0					
	10.04.2015	CU2	0	0					
	10.04.2015	CU3	0	0					
	10.04.2015	CU4	0	0					
	10.04.2015	CU5	0	0					
MAY									
8	28.04.2015	CU1	0	0					
	28.04.2015	CU2	0	0					
	28.04.2015	CU3	0	0					
	28.04.2015	CU4	0	0					
	28.04.2015	CU5	0	0					
MAY									
9	15.05.2015	CU1	0	0					
	15.05.2015	CU2	0	0					
	15.05.2015	CU3	0	0					
	15.05.2015	CU4	0	0					
	15.05.2015	CU5	0	0					
MAY									
10	27.05.2015	CU1	0	0					
	27.05.2015	CU1	0	0					
	27.05.2015	CU2	0	0					

SC BRIDGE CONSTRUCT SRL

	27.05.2015	CU3	0	0					
	27.05.2015	CU4	0	0					
IUNIE									
11	10.06.2015	CU1	0	0					
	10.06.2015	CU2	0	0					
	10.06.2015	CU3	0	0					
	10.06.2015	CU4	0	0					
	10.06.2015	CU5	0	0					
12	29.06.2015	CU1	0	0					
	29.06.2015	CU2	0	0					
	29.06.2015	CU3	0	0					
	29.06.2015	CU4	0	0					
	29.06.2015	CU5	0	0					
IULIE									
13	17.07.2015	CU1	0	0					
	17.07.2015	CU2	0	0					
	17.07.2015	CU3	0	0					
	17.07.2015	CU4	0	0					
	17.07.2015	CU5	0	0					
14	28.07.2015	CU1	0	0					
	28.07.2015	CU2	0	0					
	28.07.2015	CU3	0	0					
	28.07.2015	CU4	0	0					
	28.07.2015	CU5	0	0					
AUGUST									
15	11.08.2015	CU1	0	0					
	11.08.2015	CU2	0	0					
	11.08.2015	CU3	0	0					
	11.08.2015	CU4	0	0					
	11.08.2015	CU5	0	0					

SC BRIDGE CONSTRUCT SRL

16	31.08.2015	CU1	0	0					
	31.08.2015	CU2	0	0					
	31.08.2015	CU3	0	0					
	31.08.2015	CU4	0	0					
	31.08.2015	CU5	0	0					
SEPTEMBRIE									
17	14.09.2015	CU1	0	0					
	14.09.2015	CU2	0	0					
	14.09.2015	CU3	0	0					
	14.09.2015	CU4	0	0					
	14.09.2015	CU5	0	0					
18	30.09.2015	CU1	0	0					
	30.09.2015	CU2	0	0					
	30.09.2015	CU3	0	0					
	30.09.2015	CU4	0	0					
	30.09.2015	CU5	0	0					
Octombrie									
19	15.10.2015	CU1	0	0					
	15.10.2015	CU2	0	0					
	15.10.2015	CU3	0	0					
	15.10.2015	CU4	0	0					
	15.10.2015	CU5	0	0					
20	28.10.2015	CU1	0	0					
	28.10.2015	CU2	0	0					
	28.10.2015	CU3	0	0					
	28.10.2015	CU4	0	0					
	28.10.2015	CU5	0	0					
NOIEMBRIE									
21	10.11.2015	CU1	0	0					

SC BRIDGE CONSTRUCT SRL

	10.11.2015	CU2	0	0					
	10.11.2015	CU3	0	0					
	10.11.2015	CU4	0	0					
	10.11.2015	CU5	0	0					
DECEMBRIE									
22	26.11.2015	CU1	0	0					
	26.11.2015	CU2	0	0					
	26.11.2015	CU3	0	0					
	26.11.2015	CU4	0	0					
	26.11.2015	CU5	0	0					
DECEMBRIE									
23	17.12.2015	CU1	0	0					
	17.12.2015	CU2	0	0					
	17.12.2015	CU3	0	0					
	17.12.2015	CU4	0	0					
	17.12.2015	CU5	0	0					

4.2. Monitorizarea impactului

Impactul funcționării parcului eolian asupra factorilor de mediu:

A. Ape de suprafață

În perioada de monitorizare a anului 2015 nu s-a sesizat niciun impact negativ al acțiunii turbinelor asupra factorului de mediu apă, având în vedere că nu există rețea de canalizare, nu există ape tehnologice, iar apele pluviale se scurg în mod normal, gravitațional și prin infiltrație către terenurile agricole din zona parcului eolian.

Nu au fost semnalate zone de acumulare ape pluviale, zone contaminate etc.

B. Aer

În perioada de exploatare, obiectivul analizat nu constituie sursă de poluare a atmosferei.

C. Solul și subsolul

Sursele potențiale de poluare, în timpul funcționării parcului eolian, asupra factorului de mediu sol pot fi deșeurile rezultate și anume – uleiuri uzate de transmisie și hidraulice ce pot produce prin manipularea necorespunzătoare o poluare semnificativă a solului;

Nu s-au consemnat în cadrul parcului eolian zone de poluare a solului.

Nu au fost generate deșeuri.

D. Biodiversitatea locală

Zona obiectivelor proiectului pe care funcționează Parcului eolian 10 MW este reprezentat în proporție de 100 % de terenuri agricole.

Habitatele prezente în cadrul parcului eolian :

- ✓ Terenurile agricole cultivate intensiv și asociații săgetale (agroecosisteme);
- ✓ Asociațiile ruderales

Concluzii

În urma căutărilor carcaselor de păsări și chiroptere nu s-a identificat nici o mortalitate ca potențial impact de coliziune.

Perioada de monitorizare a cuprins 12 luni de monitorizare fiind astfel monitorizate inclusiv perioadele de migrație a speciilor de păsări.

În urma monitorizării nu s-a prognozat un impact potențial estimat al parcului eolian Cudalbi asupra păsărilor și liliecilor ca urmare a coliziunii cu subansamblele în mișcare.

SC BRIDGE CONSTRUCT SRL

Gradul de mortalitate în urma coliziunilor pe anul 2015 este 0, perioada ciclului de cercetare fiind de 12 luni.

Nefiind identificate specii afectate astfel, nu este necesar a se întreprinde orice măsuri de atenuare în acest stadiu. Monitorizarea se va realiza în continuare având în considerare că există motive să se creadă că există o schimbare semnificativă în activitatea pasărilor și chiropterelor în cadrul amplasamentului.

Material foto al activitatilor de monitorizare biodiversitate

Ianuarie - Decembrie 2015 - Activități monitorizare

✓ *amplasament turbina CU1*



✓ *amplasament turbina CU2*



✓ *amplasament turbina CU3*



✓ *amplasament turbina CU4*



✓ *amplasament turbina CU5*



SC BRIDGE CONSTRUCT SRL



SC BRIDGE CONSTRUCT SRL



Foto - Specii de avifauna semnalate în cadrul amplasamentului parcului eolian

1. *Passer domesticus* (vrabia de casă)



2. *Psturnus vulgaris* (graur)



3. *Corvus frugilegus* - cioară de semănătură



4. *Pica pica* (coțofană)



Riscuri naturale

În urma vizitelor din teren nu au fost sesizate riscuri produse asupra factorilor de mediu datorată funcționării parcurilor eoliene. Nu s-au constatat zone de risc natural: acumulări de apă, sau zone cu băltiri. În cadrul punctului de lucru nu au fost sesizate neconformități.

SC BRIDGE CONSTRUCT SRL

ANEXE - FIȘE DE MONITORIZARE FIȘĂ MONITORIZARE – EVALUARE COLIZIUNE CARCASE AVIFAUNĂ ȘI CHIROPTERE

14 ianuarie 2015

Amplasament: Parc eolian 10 MW – 5 turbine eoliene CU1, CU2, CU3, CU4, CU5.

Numele și observatorului:

- Ecolog Silvia Drăgan;
- Ecolog Trif Cătălin;

Locul și localitatea: extravilan comuna Cudalbi, județul Galați

Informații despre traseul parcurs

Coordonate: Conform planșa A1

TURBINA	X	Y
CU 1	715023,5	478735,3
CU 2	714439,2	478378,6
CU 3	714842,1	478368,9
CU 4	715244,7	478349,6
CU 5	715647,2	478327

Tip ecosistem: Teren agricol

Lungime traseu: Pentru fiecare turbină s-a stabilit o zonă de acțiune cu raza de 50 metri și aria de 7800 mp.

Habitat dominant: Terenuri agricole cultivate

Condiții meteo: temperatura = 2°C, viteza vânt 7 m/s, direcția vântului SE, nebulozitate – cer acoperit

Suprafața totală evaluată: cca. 4 ha.

Data: 14.01.2015

Rezultate căutare carcase

Lista de specii identificate – carcase

Turbina	Avifauna		
	Specia	% din totalul speciilor identificate	Numărul de carcase
CU1	-	0%	0
CU2	-	0%	0
CU3	-	0%	0
CU4	-	0%	0
CU5	-	0%	0
Turbina	Chiroptere		
	Specia	% din totalul speciilor identificate	Numărul de carcase
CU1	-	0%	0
CU2	-	0%	0
CU3	-	0%	0
CU4	-	0%	0
CU5	-	0%	0

SC BRIDGE CONSTRUCT SRL

FIȘĂ MONITORIZARE - EVALUARE COLIZIUNE

CARCASE AVIFAUNĂ ȘI CHIROPTERE

30 ianuarie 2015

Amplasament: Parc eolian 10 MW – 5 turbine eoliene CU1, CU2, CU3, CU4, CU5.

Numele și observatorului:

➤ Ecolog Trif Cătălin;

Locul și localitatea: extravilan comuna Cudalbi, județul Galați

Informații despre traseul parcurs

Coordonate: Conform planșa A1

TURBINA	X	Y
CU 1	715023,5	478735,3
CU 2	714439,2	478378,6
CU 3	714842,1	478368,9
CU 4	715244,7	478349,6
CU 5	715647,2	478327

Tip ecosistem: Teren agricol

Lungime traseu: Pentru fiecare turbină s-a stabilit o zonă de acțiune cu raza de 50 metri și aria de 7800 mp.

Habitat dominant: Terenuri agricole cultivate

Condiții meteo: temperatură -11°C, viteza vânt 5 m/s direcție NNV

Suprafața totală evaluată: cca. 4 ha.

Data: 30.01.2015

Rezultate căutare carcase

Lista de specii identificate – carcase

Turbina	Avifauna		
	Specia	% din totalul speciilor identificate	Numărul de carcase
CU1	-	0%	0
CU2	-	0%	0
CU3	-	0%	0
CU4	-	0%	0
CU5	-	0%	0

Turbina	Chiroptere		
	Specia	% din totalul speciilor identificate	Numărul de carcase
CU1	-	0%	0
CU2	-	0%	0
CU3	-	0%	0
CU4	-	0%	0
CU5	-	0%	0

SC BRIDGE CONSTRUCT SRL
FIȘĂ MONITORIZARE – EVALUARE COLIZIUNE
CARCASE AVIFAUNĂ ȘI CHIROPTERE

17 februarie 2015

Amplasament: Parc eolian 10 MW – 5 turbine eoliene CU1, CU2, CU3, CU4, CU5.

Numele și observatorului:

- Ecolog Silvia Drăgan;
- Ecolog Trif Cătălin;

Locul și localitatea: extravilan comuna Cudalbi, județul Galați

Informații despre traseul parcurs

Coordonate: Conform planșa A1

TURBINA	X	Y
CU 1	715023,5	478735,3
CU 2	714439,2	478378,6
CU 3	714842,1	478368,9
CU 4	715244,7	478349,6
CU 5	715647,2	478327

Tip ecosistem: Teren agricol

Lungime traseu: Pentru fiecare turbină s-a stabilit o zonă de acțiune cu raza de 50 metri și aria de 7800 mp.

Habitat dominant: Terenuri agricole cultivate

Condiții meteo: temperatură -3°C, viteza vânt 6 m/s, direcția vântului N, nebulozitate – cer senin;

Suprafața totală evaluată: cca. 4 ha.

Data: 17.02.2015

Rezultate căutare carcase

Lista de specii identificate – carcase

Turbina	Avifauna		
	Specia	% din totalul speciilor identificate	Numărul de carcase
CU1	-	0%	0
CU2	-	0%	0
CU3	-	0%	0
CU4	-	0%	0
CU5	-	0%	0

Turbina	Chiroptere		
	Specia	% din totalul speciilor identificate	Numărul de carcase
CU1	-	0%	0
CU2	-	0%	0
CU3	-	0%	0
CU4	-	0%	0
CU5	-	0%	0

SC BRIDGE CONSTRUCT SRL

FIȘĂ MONITORIZARE – EVALUARE COLIZIUNE

CARCASE AVIFAUNĂ ȘI CHIROPTERE

26 februarie 2015

Amplasament: Parc eolian 10 MW – 5 turbine eoliene CU1, CU2, CU3, CU4, CU5.

Numele și observatorului:

➤ Ecolog Trif Cătălin;

Locul și localitatea: extravilan comuna Cudalbi, județul Galați

Informații despre traseul parcurs

Coordonate: Conform planșa A1

TURBINA	X	Y
CU 1	715023,5	478735,3
CU 2	714439,2	478378,6
CU 3	714842,1	478368,9
CU 4	715244,7	478349,6
CU 5	715647,2	478327

Tip ecosistem: Teren agricol

Lungime traseu: Pentru fiecare turbină s-a stabilit o zonă de acțiune cu raza de 50 metri și aria de 7800 mp.

Habitat dominant: Terenuri agricole cultivate

Condiții meteo: temperatură 1°C, viteza vântului 7 m/s, direcția acestuia fiind de NV.

Suprafața totală evaluată: cca. 4 ha.

Data: 26.02.2015

Rezultate căutare carcase

Lista de specii identificate – carcase

Turbina	Avifauna		
	Specia	% din totalul speciilor identificate	Numărul de carcase
CU1	-	0%	0
CU2	-	0%	0
CU3	-	0%	0
CU4	-	0%	0
CU5	-	0%	0

Turbina	Chiroptere		
	Specia	% din totalul speciilor identificate	Numărul de carcase
CU1	-	0%	0
CU2	-	0%	0
CU3	-	0%	0
CU4	-	0%	0
CU5	-	0%	0

SC BRIDGE CONSTRUCT SRL

FIȘĂ MONITORIZARE – EVALUARE COLIZIUNE

CARCASE AVIFAUNĂ ȘI CHIROPTERE

12 martie 2015

Amplasament: Parc eolian 10 MW – 5 turbine eoliene CU1, CU2, CU3, CU4, CU5.

Numele și observatorului:

➤ Ecolog Silvia Drăgan;

Locul și localitatea: extravilan comuna Cudalbi, județul Galați

Informații despre traseul parcurs

Coordonate: Conform planșa A1

TURBINA	X	Y
CU 1	715023,5	478735,3
CU 2	714439,2	478378,6
CU 3	714842,1	478368,9
CU 4	715244,7	478349,6
CU 5	715647,2	478327

Tip ecosistem: Teren agricol

Lungime traseu: Pentru fiecare turbină s-a stabilit o zonă de acțiune cu raza de 50 metri și aria de 7800 mp.

Habitat dominant: Terenuri agricole cultivate

Condiții meteo: temperatură max. 15 °C, viteza vântului 5-7 m/s, direcția vântului SE.

Suprafața totală evaluată: cca. 4 ha.

Data:12.03.2015

Rezultate căutare carcase

Lista de specii identificate – carcase

Turbina	Avifauna		
	Specia	% din totalul speciilor identificate	Numărul de carcase
CU1	-	0%	0
CU2	-	0%	0
CU3	-	0%	0
CU4	-	0%	0
CU5	-	0%	0

Turbina	Chiroptere		
	Specia	% din totalul speciilor identificate	Numărul de carcase
CU1	-	0%	0
CU2	-	0%	0
CU3	-	0%	0
CU4	-	0%	0
CU5	-	0%	0

SC BRIDGE CONSTRUCT SRL

FIȘĂ MONITORIZARE – EVALUARE COLIZIUNE

CARCASE AVIFAUNĂ ȘI CHIROPTERE

26 martie 2015

Amplasament: Parc eolian 10 MW – 5 turbine eoliene CU1, CU2, CU3, CU4, CU5.

Numele și observatorului:

➤ Ecolog Silvia Drăgan;

Locul și localitatea: extravilan comuna Cudalbi, județul Galați

Informații despre traseul parcurs

Coordonate: Conform planșa A1

TURBINA	X	Y
CU 1	715023,5	478735,3
CU 2	714439,2	478378,6
CU 3	714842,1	478368,9
CU 4	715244,7	478349,6
CU 5	715647,2	478327

Tip ecosistem: Teren agricol

Lungime traseu: Pentru fiecare turbină s-a stabilit o zonă de acțiune cu raza de 50 metri și aria de 7800 mp.

Habitat dominant: Terenuri agricole cultivate

Condiții meteo: temperatura = 10°C, viteza vânt 5 m/s, direcția vântului NE, nebulozitate – cer senin.

Suprafața totală evaluată: cca. 4 ha.

Data: 26.03.2015

Rezultate căutare carcasse

Lista de specii identificate – carcasse

Turbina	Avifauna		
	Specia	% din totalul speciilor identificate	Numărul de carcasse
CU1	-	0%	0
CU2	-	0%	0
CU3	-	0%	0
CU4	-	0%	0
CU5	-	0%	0

Turbina	Chiroptere		
	Specia	% din totalul speciilor identificate	Numărul de carcasse
CU1	-	0%	0
CU2	-	0%	0
CU3	-	0%	0
CU4	-	0%	0
CU5	-	0%	0

SC BRIDGE CONSTRUCT SRL

FIȘĂ MONITORIZARE – EVALUARE COLIZIUNE

CARCASE AVIFAUNĂ ȘI CHIROPTERE

10 aprilie 2015

Amplasament: Parc eolian 10 MW – 5 turbine eoliene CU1, CU2, CU3, CU4, CU5.

Numele și observatorul: Ecolog Catalin Trif și Ene Adrian;

Locul și localitatea: extravilan comuna Cudalbi, județul Galați

Informații despre traseul parcurs

Coordonate: Conform planșa A1

TURBINA	X	Y
CU 1	715023,5	478735,3
CU 2	714439,2	478378,6
CU 3	714842,1	478368,9
CU 4	715244,7	478349,6
CU 5	715647,2	478327

Tip ecosistem: Teren agricol

Lungime traseu: Pentru fiecare turbină s-a stabilit o zonă de acțiune cu raza de 50 metri și aria de 7800 mp.

Habitat dominant: Terenuri agricole cultivate

Condiții meteo: temperatura = 19°C, viteza vânt 7 m/s, direcția vântului SE, nebulozitate – cer senin.

Suprafața totală evaluată: cca. 4 ha.

Data: 10.04.2015

Rezultate căutare carcase

Lista de specii identificate – carcase

Turbina	Avifauna		
	Specia	% din totalul speciilor identificate	Numărul de carcase
CU1	-	0%	0
CU2	-	0%	0
CU3	-	0%	0
CU4	-	0%	0
CU5	-	0%	0

Turbina	Chiroptere		
	Specia	% din totalul speciilor identificate	Numărul de carcase
CU1	-	0%	0
CU2	-	0%	0
CU3	-	0%	0
CU4	-	0%	0
CU5	-	0%	0

SC BRIDGE CONSTRUCT SRL

FIȘĂ MONITORIZARE - EVALUARE COLIZIUNE

CARCASE AVIFAUNĂ ȘI CHIROPTERE

28 aprilie 2015

Amplasament: Parc eolian 10 MW – 5 turbine eoliene CU1, CU2, CU3, CU4, CU5.

Numele și observatorului:

➤ Ecolog Silvia Drăgan;

Locul și localitatea: extravilan comuna Cudalbi, județul Galați

Informații despre traseul parcurs

Coordonate: Conform planșa A1

TURBINA	X	Y
CU 1	715023,5	478735,3
CU 2	714439,2	478378,6
CU 3	714842,1	478368,9
CU 4	715244,7	478349,6
CU 5	715647,2	478327

Tip ecosistem: Teren agricol

Lungime traseu: Pentru fiecare turbină s-a stabilit o zonă de acțiune cu raza de 50 metri și aria de 7800 mp.

Habitat dominant: Terenuri agricole cultivate

Condiții meteo: temperatura = 18°C, viteza vânt 7 m/s, direcția vântului SV, nebulozitate – cer acoperit.

Suprafața totală evaluată: cca. 4 ha.

Data: 28.04.2015

Rezultate căutare carcase

Lista de specii identificate – carcase

Turbina	Avifauna		
	Specia	% din totalul speciilor identificate	Numărul de carcase
CU1	-	0%	0
CU2	-	0%	0
CU3	-	0%	0
CU4	-	0%	0
CU5	-	0%	0

Turbina	Chiroptere		
	Specia	% din totalul speciilor identificate	Numărul de carcase
CU1	-	0%	0
CU2	-	0%	0
CU3	-	0%	0
CU4	-	0%	0
CU5	-	0%	0

SC BRIDGE CONSTRUCT SRL

FIȘĂ MONITORIZARE – EVALUARE COLIZIUNE

CARCASE AVIFAUNĂ ȘI CHIROPTERE

15 mai 2015

Amplasament: Parc eolian 10 MW – 5 turbine eoliene CU1, CU2, CU3, CU4, CU5.

Numele și observatorul: Ecolog Catalin Trif;

Locul și localitatea: extravilan comuna Cudalbi, județul Galați

Informații despre traseul parcurs

Coordonate: Conform planșa A1

TURBINA	X	Y
CU 1	715023,5	478735,3
CU 2	714439,2	478378,6
CU 3	714842,1	478368,9
CU 4	715244,7	478349,6
CU 5	715647,2	478327

Tip ecosistem: Teren agricol

Lungime traseu: Pentru fiecare turbină s-a stabilit o zonă de acțiune cu raza de 50 metri și aria de 7800 mp.

Habitat dominant: Terenuri agricole cultivate

Condiții meteo: temperatura = 20°C, viteza vânt 4 m/s, direcția vântului SSE, nebulozitate – cer acoperit.

Suprafața totală evaluată: cca. 4 ha.

Data: 15.05.2015

Rezultate căutare carcase

Lista de specii identificate – carcase

Turbina	Avifauna		
	Specia	% din totalul speciilor identificate	Numărul de carcase
CU1	-	0%	0
CU2	-	0%	0
CU3	-	0%	0
CU4	-	0%	0
CU5	-	0%	0

Turbina	Chiroptere		
	Specia	% din totalul speciilor identificate	Numărul de carcase
CU1	-	0%	0
CU2	-	0%	0
CU3	-	0%	0
CU4	-	0%	0
CU5	-	0%	0

SC BRIDGE CONSTRUCT SRL

FIȘĂ MONITORIZARE - EVALUARE COLIZIUNE

CARCASE AVIFAUNĂ ȘI CHIROPTERE

27 mai 2015

Amplasament: Parc eolian 10 MW – 5 turbine eoliene CU1, CU2, CU3, CU4, CU5.

Numele și observatorului:

➤ Ecolog Catalin Trif;

Locul și localitatea: extravilan comuna Cudalbi, județul Galați

Informații despre traseul parcurs

Coordonate: Conform planșa A1

TURBINA	X	Y
CU 1	715023,5	478735,3
CU 2	714439,2	478378,6
CU 3	714842,1	478368,9
CU 4	715244,7	478349,6
CU 5	715647,2	478327

Tip ecosistem: Teren agricol

Lungime traseu: Pentru fiecare turbină s-a stabilit o zonă de acțiune cu raza de 50 metri și aria de 7800 mp.

Habitat dominant: Terenuri agricole cultivate

Condiții meteo: temperatura = 27°C, viteza vânt 5 m/s, direcția vântului S, S-V, nebulozitate – cer senin.

Suprafața totală evaluată: cca. 4 ha.

Data: 27.05.2015

Rezultate căutare carcase

Lista de specii identificate – carcase

Turbina	Avifauna		
	Specia	% din totalul speciilor identificate	Numărul de carcase
CU1	-	0%	0
CU2	-	0%	0
CU3	-	0%	0
CU4	-	0%	0
CU5	-	0%	0

Turbina	Chiroptere		
	Specia	% din totalul speciilor identificate	Numărul de carcase
CU1	-	0%	0
CU2	-	0%	0
CU3	-	0%	0
CU4	-	0%	0
CU5	-	0%	0

SC BRIDGE CONSTRUCT SRL

FIȘĂ MONITORIZARE – EVALUARE COLIZIUNE

CARCASE AVIFAUNĂ ȘI CHIROPTERE

10 iunie 2015

Amplasament: Parc eolian 10 MW – 5 turbine eoliene CU1, CU2, CU3, CU4, CU5.

Numele și observatorul: Ecolog Catalin Trif;

Locul și localitatea: extravilan comuna Cudalbi, județul Galați

Informații despre traseul parcurs

Coordonate: Conform planșa A1

TURBINA	X	Y
CU 1	715023,5	478735,3
CU 2	714439,2	478378,6
CU 3	714842,1	478368,9
CU 4	715244,7	478349,6
CU 5	715647,2	478327

Tip ecosistem: Teren agricol

Lungime traseu: Pentru fiecare turbină s-a stabilit o zonă de acțiune cu raza de 50 metri și aria de 7800 mp.

Habitat dominant: Terenuri agricole cultivate

Condiții meteo temperatura = 26°C, viteza vânt 6 m/s, direcția vântului NNV, nebulozitate – cer senin.

Suprafața totală evaluată: cca. 4 ha.

Data:10.06.2015

Rezultate căutare carcase

Lista de specii identificate – carcase

Turbina	Avifauna		
	Specia	% din totalul speciilor identificate	Numărul de carcase
CU1	-	0%	0
CU2	-	0%	0
CU3	-	0%	0
CU4	-	0%	0
CU5	-	0%	0

Turbina	Chiroptere		
	Specia	% din totalul speciilor identificate	Numărul de carcase
CU1	-	0%	0
CU2	-	0%	0
CU3	-	0%	0
CU4	-	0%	0
CU5	-	0%	0

FIȘĂ MONITORIZARE – EVALUARE COLIZIUNE

CARCASE AVIFAUNĂ ȘI CHIROPTERE

29 iunie 2015

Amplasament: Parc eolian 10 MW – 5 turbine eoliene CU1, CU2, CU3, CU4, CU5.

Numele și observatorului:

➤ Ecolog Ene Adrian;

Locul și localitatea: extravilan comuna Cudalbi, județul Galați

Informații despre traseul parcurs

Coordonate: Conform planșa A1

TURBINA	X	Y
CU 1	715023,5	478735,3
CU 2	714439,2	478378,6
CU 3	714842,1	478368,9
CU 4	715244,7	478349,6
CU 5	715647,2	478327

Tip ecosistem: Teren agricol

Lungime traseu: Pentru fiecare turbină s-a stabilit o zonă de acțiune cu raza de 50 metri și aria de 7800 mp.

Habitat dominant: Terenuri agricole cultivate

Condiții meteo: temperatura = 25°C, viteza vânt 4 m/s, direcția vântului SE, nebulozitate – cer senin.

Suprafața totală evaluată: cca. 4 ha.

Data: 29.06.2015

Rezultate căutare carcase

Lista de specii identificate – carcase

Turbina	Avifauna		
	Specia	% din totalul speciilor identificate	Numărul de carcase
CU1	-	0%	0
CU2	-	0%	0
CU3	-	0%	0
CU4	-	0%	0
CU5	-	0%	0

Turbina	Chiroptere		
	Specia	% din totalul speciilor identificate	Numărul de carcase
CU1	-	0%	0
CU2	-	0%	0
CU3	-	0%	0
CU4	-	0%	0
CU5	-	0%	0

SC BRIDGE CONSTRUCT SRL

FIȘĂ MONITORIZARE – EVALUARE COLIZIUNE

CARCASE AVIFAUNĂ ȘI CHIROPTERE

17 iulie 2015

Amplasament: Parc eolian 10 MW – 5turbine eoliene CU1, CU2, CU3, CU4, CU5.

Numele și observatorului: Ecolog Catalin Trif;

Locul și localitatea: extravilan comuna Cudalbi, județul Galați

Informații despre traseul parcurs

Coordonate: Conform planșa A1

TURBINA	X	Y
CU 1	715023,5	478735,3
CU 2	714439,2	478378,6
CU 3	714842,1	478368,9
CU 4	715244,7	478349,6
CU 5	715647,2	478327

Tip ecosistem: Teren agricol

Lungime traseu: Pentru fiecare turbină s-a stabilit o zonă de acțiune cu raza de 50 metri și aria de 7800 mp.

Habitat dominant: Terenuri agricole cultivate

Condiții meteo: temperatura = 26 °C, viteză vânt 7m/s, direcția predominantă a vântului NNW, nebulozitate – cer senin

Suprafața totală evaluată: cca. 4 ha.

Data: 17.07.2015

Rezultate căutare carcase

Lista de specii identificate – carcase

Turbina	Avifauna		
	Specia	% din totalul speciilor identificate	Numărul de carcase
CU1	-	0%	0
CU2	-	0%	0
CU3	-	0%	0
CU4	-	0%	0
CU5	-	0%	0

Turbina	Chiroptere		
	Specia	% din totalul speciilor identificate	Numărul de carcase
CU1	-	0%	0
CU2	-	0%	0
CU3	-	0%	0
CU4	-	0%	0
CU5	-	0%	0

SC BRIDGE CONSTRUCT SRL

FIȘĂ MONITORIZARE – EVALUARE COLIZIUNE

CARCASE AVIFAUNĂ ȘI CHIROPTERE

28 iulie 2015

Amplasament: Parc eolian 10 MW – 5 turbine eoliene CU1, CU2, CU3, CU4, CU5.

Numele și observatorului:

➤ Ecolog Cătălin Trif;

Locul și localitatea: extravilan comuna Cudalbi, județul Galați

Informații despre traseul parcurs

Coordonate: Conform planșa A1

TURBINA	X	Y
CU 1	715023,5	478735,3
CU 2	714439,2	478378,6
CU 3	714842,1	478368,9
CU 4	715244,7	478349,6
CU 5	715647,2	478327

Tip ecosistem: Teren agricol

Lungime traseu: Pentru fiecare turbină s-a stabilit o zonă de acțiune cu raza de 50 metri și aria de 7800 mp.

Habitat dominant: Terenuri agricole cultivate

Condiții meteo: temperatura = 28°C, viteza vânt 5 m/s, direcția vântului NNE, nebulozitate – cer senin.

Suprafața totală evaluată: cca. 4 ha.

Data: 28.07.2015

Rezultate căutare carcasse

Lista de specii identificate – carcasse

Turbina	Avifauna		
	Specia	% din totalul speciilor identificate	Numărul de carcasse
CU1	-	0%	0
CU2	-	0%	0
CU3	-	0%	0
CU4	-	0%	0
CU5	-	0%	0

Turbina	Chiroptere		
	Specia	% din totalul speciilor identificate	Numărul de carcasse
CU1	-	0%	0
CU2	-	0%	0
CU3	-	0%	0
CU4	-	0%	0
CU5	-	0%	0

SC BRIDGE CONSTRUCT SRL

FIȘĂ MONITORIZARE – EVALUARE COLIZIUNE

CARCASE AVIFAUNĂ ȘI CHIROPTERE

11 august 2015

Amplasament: Parc eolian 10 MW – 5turbine eoliene CU1, CU2, CU3, CU4, CU5.

Numele și observatorului: Ecolog Catalin Trif;

Locul și localitatea: extravilan comuna Cudalbi, județul Galați

Informații despre traseul parcurs

Coordonate: Conform planșa A1

TURBINA	X	Y
CU 1	715023,5	478735,3
CU 2	714439,2	478378,6
CU 3	714842,1	478368,9
CU 4	715244,7	478349,6
CU 5	715647,2	478327

Tip ecosistem: Teren agricol

Lungime traseu: Pentru fiecare turbină s-a stabilit o zonă de acțiune cu raza de 50 metri și aria de 7800 mp.

Habitat dominant: Terenuri agricole cultivate

Condiții meteo: temperatura = 33 °C, viteză vânt 5 m/s, direcția predominantă a vântului NE, nebulozitate – cer senin.

Suprafața totală evaluată: cca. 4 ha.

Data: 11.08.2015

Rezultate căutare carcase

Lista de specii identificate – carcase

Turbina	Avifauna		
	Specia	% din totalul speciilor identificate	Numărul de carcase
CU1	-	0%	0
CU2	-	0%	0
CU3	-	0%	0
CU4	-	0%	0
CU5	-	0%	0

Turbina	Chiroptere		
	Specia	% din totalul speciilor identificate	Numărul de carcase
CU1	-	0%	0
CU2	-	0%	0
CU3	-	0%	0
CU4	-	0%	0
CU5	-	0%	0

SC BRIDGE CONSTRUCT SRL

FIȘĂ MONITORIZARE - EVALUARE COLIZIUNE

CARCASE AVIFAUNĂ ȘI CHIROPTERE

31 august 2015

Amplasament: Parc eolian 10 MW – 5 turbine eoliene CU1, CU2, CU3, CU4, CU5.

Numele și observatorului:

- Ecolog Cătălin Trif;
- Ecolog Ene Adrian;

Locul și localitatea: extravilan comuna Cudalbi, județul Galați

Informații despre traseul parcurs

Coordonate: Conform planșa A1

TURBINA	X	Y
CU 1	715023,5	478735,3
CU 2	714439,2	478378,6
CU 3	714842,1	478368,9
CU 4	715244,7	478349,6
CU 5	715647,2	478327

Tip ecosistem: Teren agricol

Lungime traseu: Pentru fiecare turbină s-a stabilit o zonă de acțiune cu raza de 50 metri și aria de 7800 mp.

Habitat dominant: Terenuri agricole cultivate

Condiții meteo: temperatura = 30°C, viteza vânt 6 m/s, direcția vântului SSE, nebulozitate – cer senin.

Suprafața totală evaluată: cca. 4 ha.

Data: 31.08.2015

Rezultate căutare carcase

Lista de specii identificate – carcase

Turbina	Avifauna		
	Specia	% din totalul speciilor identificate	Numărul de carcase
CU1	-	0%	0
CU2	-	0%	0
CU3	-	0%	0
CU4	-	0%	0
CU5	-	0%	0

Turbina	Chiroptere		
	Specia	% din totalul speciilor identificate	Numărul de carcase
CU1	-	0%	0
CU2	-	0%	0
CU3	-	0%	0
CU4	-	0%	0
CU5	-	0%	0

SC BRIDGE CONSTRUCT SRL

FIȘĂ MONITORIZARE – EVALUARE COLIZIUNE

CARCASE AVIFAUNĂ ȘI CHIROPTERE

14 septembrie 2015

Amplasament: Parc eolian 10 MW – 5turbine eoliene CU1, CU2, CU3, CU4, CU5.

Numele și observatorului: Ecolog Catalin Trif și Ene Adrian;

Locul și localitatea: extravilan comuna Cudalbi, județul Galați

Informații despre traseul parcurs

Coordonate: Conform planșa A1

TURBINA	X	Y
CU 1	715023,5	478735,3
CU 2	714439,2	478378,6
CU 3	714842,1	478368,9
CU 4	715244,7	478349,6
CU 5	715647,2	478327

Tip ecosistem: Teren agricol

Lungime traseu: Pentru fiecare turbină s-a stabilit o zonă de acțiune cu raza de 50 metri și aria de 7800 mp.

Habitat dominant: Terenuri agricole cultivate

Condiții meteo: temperatura = 20 °C, viteză vânt 8 m/s, direcția predominantă a vântului SSE, nebulozitate – cer senin.

Suprafața totală evaluată: cca. 4 ha.

Data: 14.09.2015

Rezultate căutare carcase

Lista de specii identificate – carcase

Turbina	Avifauna		
	Specia	% din totalul speciilor identificate	Numărul de carcase
CU1	-	0%	0
CU2	-	0%	0
CU3	-	0%	0
CU4	-	0%	0
CU5	-	0%	0

Turbina	Chiroptere		
	Specia	% din totalul speciilor identificate	Numărul de carcase
CU1	-	0%	0
CU2	-	0%	0
CU3	-	0%	0
CU4	-	0%	0
CU5	-	0%	0

SC BRIDGE CONSTRUCT SRL

FIȘĂ MONITORIZARE - EVALUARE COLIZIUNE

CARCASE AVIFAUNĂ ȘI CHIROPTERE

30 septembrie 2015

Amplasament: Parc eolian 10 MW – 5 turbine eoliene CU1, CU2, CU3, CU4, CU5.

Numele și observatorului:

➤ Ecolog Cătălin Trif;

Locul și localitatea: extravilan comuna Cudalbi, județul Galați

Informații despre traseul parcurs

Coordonate: Conform planșa A1

TURBINA	X	Y
CU 1	715023,5	478735,3
CU 2	714439,2	478378,6
CU 3	714842,1	478368,9
CU 4	715244,7	478349,6
CU 5	715647,2	478327

Tip ecosistem: Teren agricol

Lungime traseu: Pentru fiecare turbină s-a stabilit o zonă de acțiune cu raza de 50 metri și aria de 7800 mp.

Habitat dominant: Terenuri agricole cultivate

Condiții meteo: temperatura = 15°C, viteza vânt 12 m/s, direcția vântului NV, nebulozitate – cer acoperit.

Suprafața totală evaluată: cca. 4 ha.

Data: 30.09.2015

Rezultate căutare carcase

Lista de specii identificate – carcase

Turbina	Avifauna		
	Specia	% din totalul speciilor identificate	Numărul de carcase
CU1	-	0%	0
CU2	-	0%	0
CU3	-	0%	0
CU4	-	0%	0
CU5	-	0%	0

Turbina	Chiroptere		
	Specia	% din totalul speciilor identificate	Numărul de carcase
CU1	-	0%	0
CU2	-	0%	0
CU3	-	0%	0
CU4	-	0%	0
CU5	-	0%	0

SC BRIDGE CONSTRUCT SRL

FIȘĂ MONITORIZARE - EVALUARE COLIZIUNE

CARCASE AVIFAUNĂ ȘI CHIROPTERE

15 octombrie 2015

Amplasament: Parc eolian 10 MW – 5turbine eoliene CU1, CU2, CU3, CU4, CU5.

Numele și observatorului: Ecolog Catalin Trif si Dragan Silvia;

Locul și localitatea: extravilan comuna Cudalbi, județul Galați

Informații despre traseul parcurs

Coordonate: Conform planșa A1

TURBINA	X	Y
CU 1	715023,5	478735,3
CU 2	714439,2	478378,6
CU 3	714842,1	478368,9
CU 4	715244,7	478349,6
CU 5	715647,2	478327

Tip ecosistem: Teren agricol

Lungime traseu: Pentru fiecare turbină s-a stabilit o zonă de acțiune cu raza de 50 metri și aria de 7800 mp.

Habitat dominant: Terenuri agricole cultivate

Condiții meteo: temperatura = 15°C; viteză vânt 5 m/s, direcția predominantă a vântului NE, nebulozitate - cer senin.

Suprafața totală evaluată: cca. 4 ha.

Data: 15.10.2015

Rezultate căutare carcase

Lista de specii identificate – carcase

Turbina	Avifauna		
	Specia	% din totalul speciilor identificate	Numărul de carcase
CU1	-	0%	0
CU2	-	0%	0
CU3	-	0%	0
CU4	-	0%	0
CU5	-	0%	0

Turbina	Chiroptere		
	Specia	% din totalul speciilor identificate	Numărul de carcase
CU1	-	0%	0
CU2	-	0%	0
CU3	-	0%	0
CU4	-	0%	0
CU5	-	0%	0

SC BRIDGE CONSTRUCT SRL

FIȘĂ MONITORIZARE - EVALUARE COLIZIUNE

CARCASE AVIFAUNĂ ȘI CHIROPTERE

28 octombrie 2015

Amplasament: Parc eolian 10 MW – 5 turbine eoliene CU1, CU2, CU3, CU4, CU5.

Numele și observatorului:

- Ecolog Silvia Drăgan;
- Ecolog Ene Adrian;

Locul și localitatea: extravilan comuna Cudalbi, județul Galați

Informații despre traseul parcurs

Coordonate: Conform planșa A1

TURBINA	X	Y
CU 1	715023,5	478735,3
CU 2	714439,2	478378,6
CU 3	714842,1	478368,9
CU 4	715244,7	478349,6
CU 5	715647,2	478327

Tip ecosistem: Teren agricol

Lungime traseu: Pentru fiecare turbină s-a stabilit o zonă de acțiune cu raza de 50 metri și aria de 7800 mp.

Habitat dominant: Terenuri agricole cultivate

Condiții meteo: temperatura = 11°C, viteza vânt 10 m/s, direcția vântului NE, nebulozitate – cer senin.

Suprafața totală evaluată: cca. 4 ha.

Data: 28.10.2015

Rezultate căutare carcase

Lista de specii identificate – carcase

Turbina	Avifauna		
	Specia	% din totalul speciilor identificate	Numărul de carcase
CU1	-	0%	0
CU2	-	0%	0
CU3	-	0%	0
CU4	-	0%	0
CU5	-	0%	0

Turbina	Chiroptere		
	Specia	% din totalul speciilor identificate	Numărul de carcase
CU1	-	0%	0
CU2	-	0%	0
CU3	-	0%	0
CU4	-	0%	0
CU5	-	0%	0

SC BRIDGE CONSTRUCT SRL

FIȘĂ MONITORIZARE - EVALUARE COLIZIUNE

CARCASE AVIFAUNĂ ȘI CHIROPTERE

10 noiembrie 2015

Amplasament: Parc eolian 10 MW – 5turbine eoliene CU1, CU2, CU3, CU4, CU5.

Numele și observatorului: Ecolog Catalin Trif, ecolog Ene Adrian;

Locul și localitatea: extravilan comuna Cudalbi, județul Galați

Informații despre traseul parcurs

Coordonate: Conform planșa A1

TURBINA	X	Y
CU 1	715023,5	478735,3
CU 2	714439,2	478378,6
CU 3	714842,1	478368,9
CU 4	715244,7	478349,6
CU 5	715647,2	478327

Tip ecosistem: Teren agricol

Lungime traseu: Pentru fiecare turbină s-a stabilit o zonă de acțiune cu raza de 50 metri și aria de 7800 mp.

Habitat dominant: Terenuri agricole cultivate

Condiții meteo: temperatura = 13 °C, viteză vânt 3 m/s, direcția predominantă a vântului NE, nebulozitate - cer senin.

Suprafața totală evaluată: cca. 4 ha.

Data: 10.11.2015

Rezultate căutare carcase

Lista de specii identificate – carcase

Turbina	Avifauna		
	Specia	% din totalul speciilor identificate	Numărul de carcase
CU1	-	0%	0
CU2	-	0%	0
CU3	-	0%	0
CU4	-	0%	0
CU5	-	0%	0

Turbina	Chiroptere		
	Specia	% din totalul speciilor identificate	Numărul de carcase
CU1	-	0%	0
CU2	-	0%	0
CU3	-	0%	0
CU4	-	0%	0
CU5	-	0%	0

SC BRIDGE CONSTRUCT SRL

FIȘĂ MONITORIZARE - EVALUARE COLIZIUNE

CARCASE AVIFAUNĂ ȘI CHIROPTERE

24 noiembrie 2015

Amplasament: Parc eolian 10 MW – 5 turbine eoliene CU1, CU2, CU3, CU4, CU5.

Numele și observatorului:

- Ecolog Silvia Drăgan, ecolog Trif Cătălin Răzvan;

Locul și localitatea: extravilan comuna Cudalbi, județul Galați

Informații despre traseul parcurs

Coordonate: Conform planșa A1

TURBINA	X	Y
CU 1	715023,5	478735,3
CU 2	714439,2	478378,6
CU 3	714842,1	478368,9
CU 4	715244,7	478349,6
CU 5	715647,2	478327

Tip ecosistem: Teren agricol

Lungime traseu: Pentru fiecare turbină s-a stabilit o zonă de acțiune cu raza de 50 metri și aria de 7800 mp.

Habitat dominant: Terenuri agricole cultivate

Condiții meteo: temperatura = 4°C, viteza vânt 3 m/s, direcția vântului N, nebulozitate – ploaie

Suprafața totală evaluată: cca. 4 ha.

Data: 24.11.2015

Rezultate căutare carcase

Lista de specii identificate – carcase

Turbina	Avifauna		
	Specia	% din totalul speciilor identificate	Numărul de carcase
CU1	-	0%	0
CU2	-	0%	0
CU3	-	0%	0
CU4	-	0%	0
CU5	-	0%	0

Turbina	Chiroptere		
	Specia	% din totalul speciilor identificate	Numărul de carcase
CU1	-	0%	0
CU2	-	0%	0
CU3	-	0%	0
CU4	-	0%	0
CU5	-	0%	0

SC BRIDGE CONSTRUCT SRL

FIȘĂ MONITORIZARE – EVALUARE COLIZIUNE

CARCASE AVIFAUNĂ ȘI CHIROPTERE

17 decembrie 2015

Amplasament: Parc eolian 10 MW – 5 turbine eoliene CU1, CU2, CU3, CU4, CU5.

Numele și observatorului:

- Ecolog Trif Cătălin;
- Ecolog Silvia Drăgan

Locul și localitatea: extravilan comuna Cudalbi, județul Galați

Informații despre traseul parcurs

Coordonate: Conform planșa A1

TURBINA	X	Y
CU 1	715023,5	478735,3
CU 2	714439,2	478378,6
CU 3	714842,1	478368,9
CU 4	715244,7	478349,6
CU 5	715647,2	478327

Tip ecosistem: Teren agricol

Lungime traseu: Pentru fiecare turbină s-a stabilit o zonă de acțiune cu raza de 50 metri și aria de 7800 mp. Căutările au cuprins o suprafață totală de aproximativ 4 hectare.

Habitat dominant: Terenuri agricole cultivate (cereale). Areal căutare turbina CU1, CU2, CU3, CU4, CU5 - habitate ruderaie și terenuri agricole cultivate cu cereale.

Condiții meteo: temperatura = 2°C, viteza vânt 3 m/s, direcția vântului SE, nebulozitate – cer senin.

Suprafața totală evaluată: cca. 4 ha.

Data: 17.12.2015

Rezultate căutare carcase

Lista de specii identificate – carcase

Turbina	Avifauna		
	Specia	% din totalul speciilor identificate	Numărul de carcase
CU1	-	0%	0
CU2	-	0%	0
CU3	-	0%	0
CU4	-	0%	0
CU5	-	0%	0

Turbina	Chiroptere		
	Specia	% din totalul speciilor identificate	Numărul de carcase
CU1	-	0%	0
CU2	-	0%	0
CU3	-	0%	0
CU4	-	0%	0
CU5	-	0%	0

SC BRIDGE CONSTRUCT SRL

Realizat

SC ENVIRO ECOSMART SRL-D

ecolog Trif Cătălin Răzvan

ecolog Silvia Drăgan

geograf Ene Adrian

Beneficiar

SC BRIDGE CONSTRUCT SRL